

Ruskon kunnan sisäiset linjat

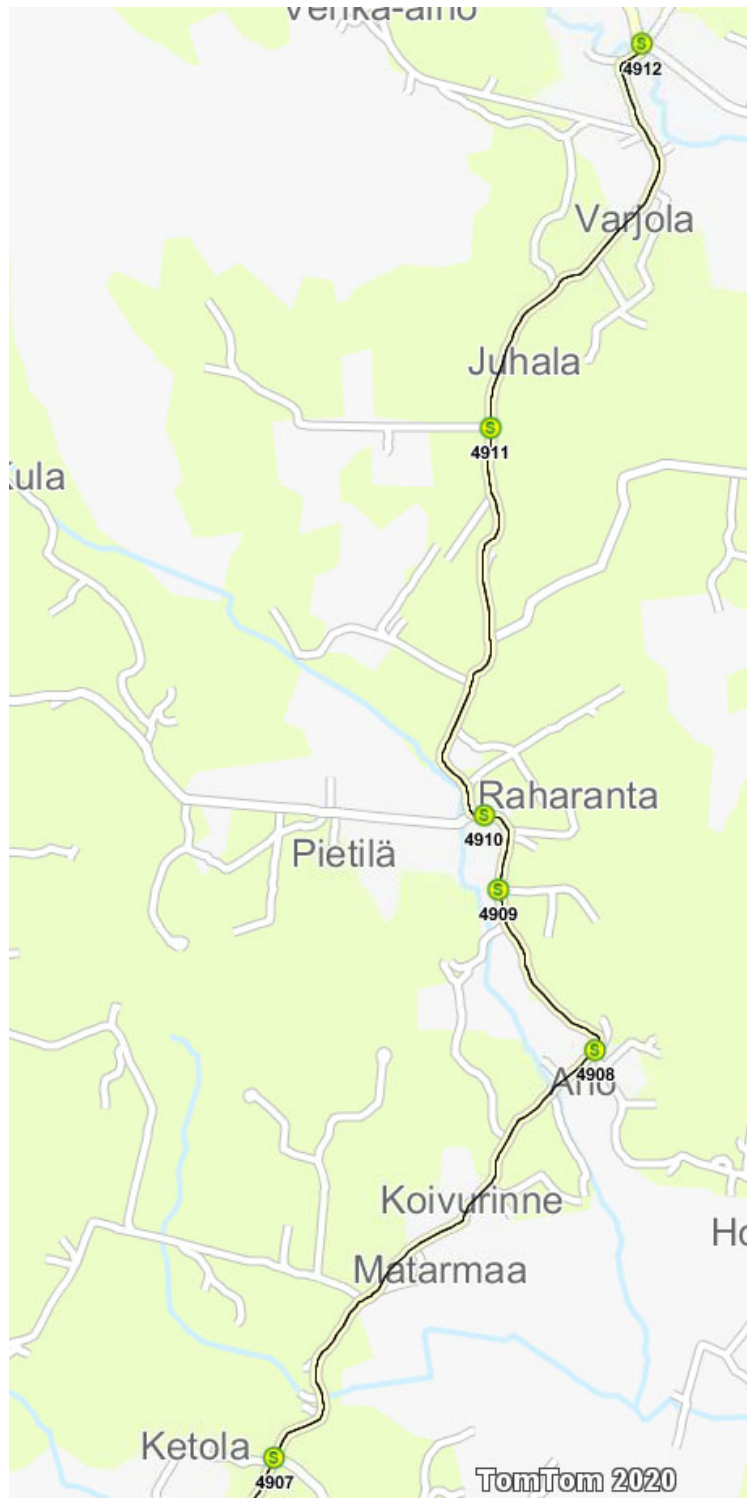
(reitit ja aikataulut)

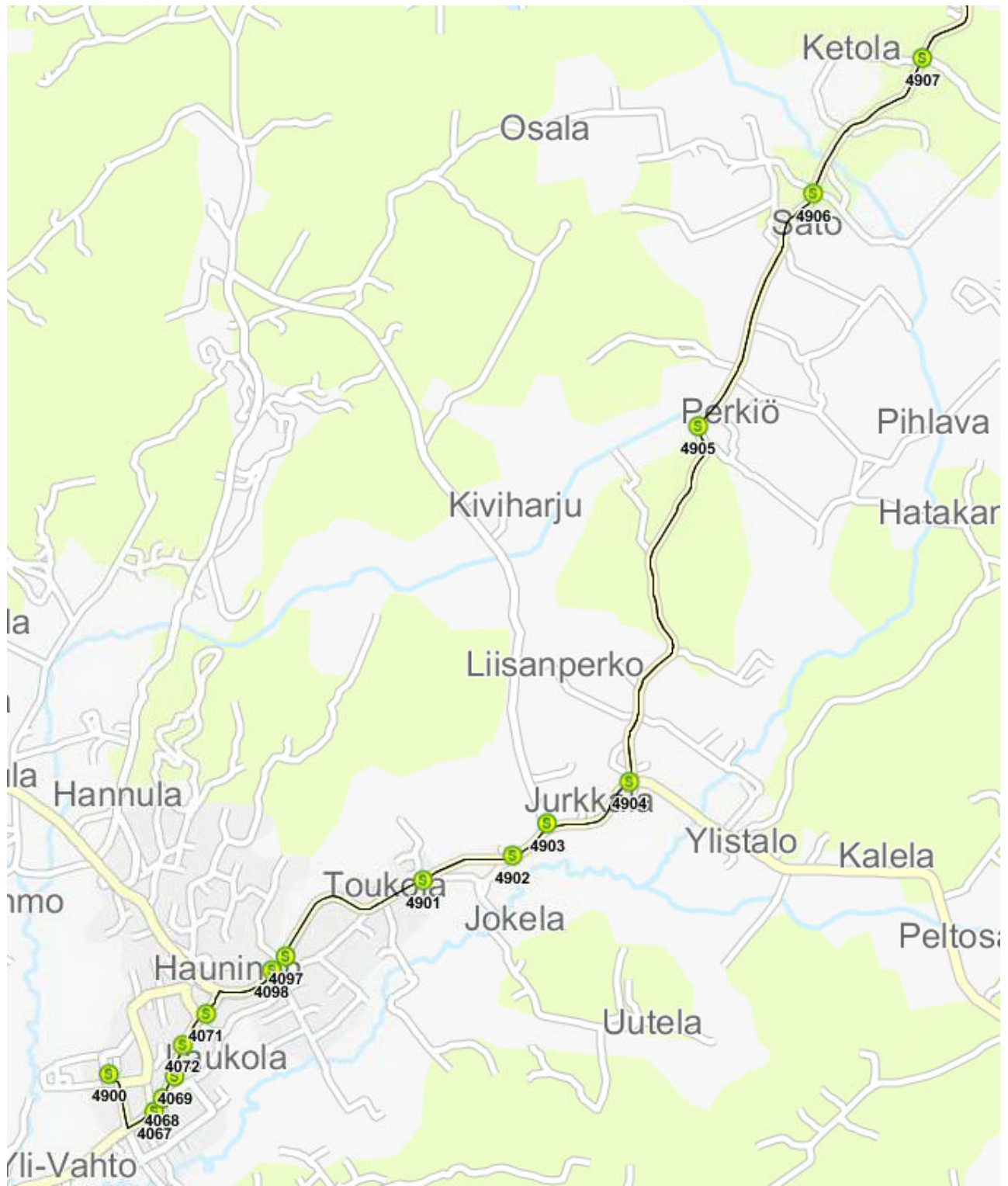
Linjan V1 Järvijoki – Lavamäki – Laukolan koulu reitti:

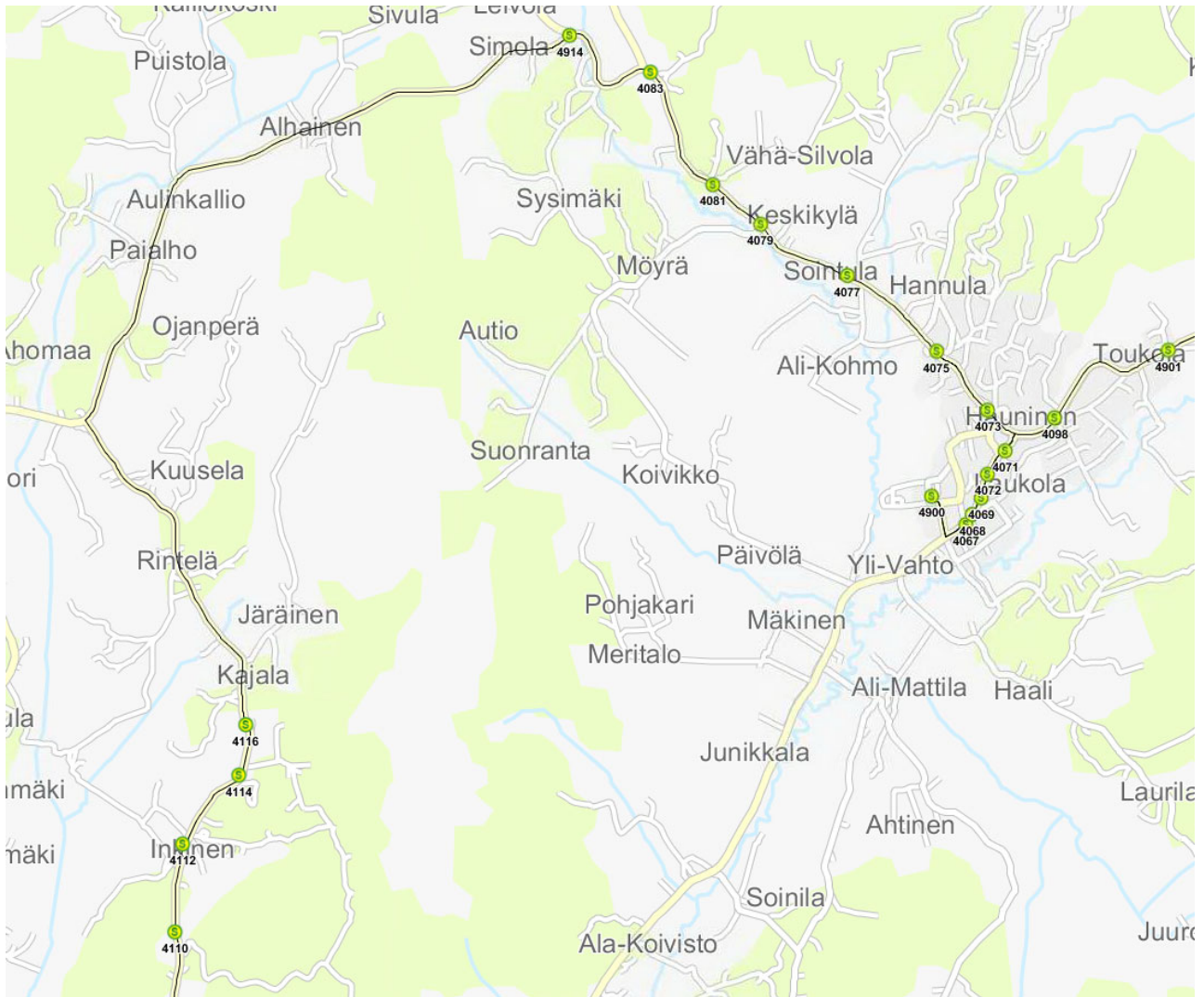
JÄRVIJOKI – Lavamäentie – Paattistentie – Vahdontie – Virusmäentie – LAUKOLAN KOULU

Linjan V1 Järvijoki – Lavamäki – Laukolan koulu V1 Järvijoki – Lavamäki – Laukolan koulu – Silvola – Inkinen – Ruskotalon pysäkki reitti:

JÄRVIJOKI – Lavamäentie – Paattistentie – Vahdontie – Virusmäentie – LAUKOLAN KOULU – Virusmäentie – Vahdontie – Valpperintie – Nousiaistentie – Vahdontie – Ruskontie – Inkistentie – Vahdontie – RUSKOTALO







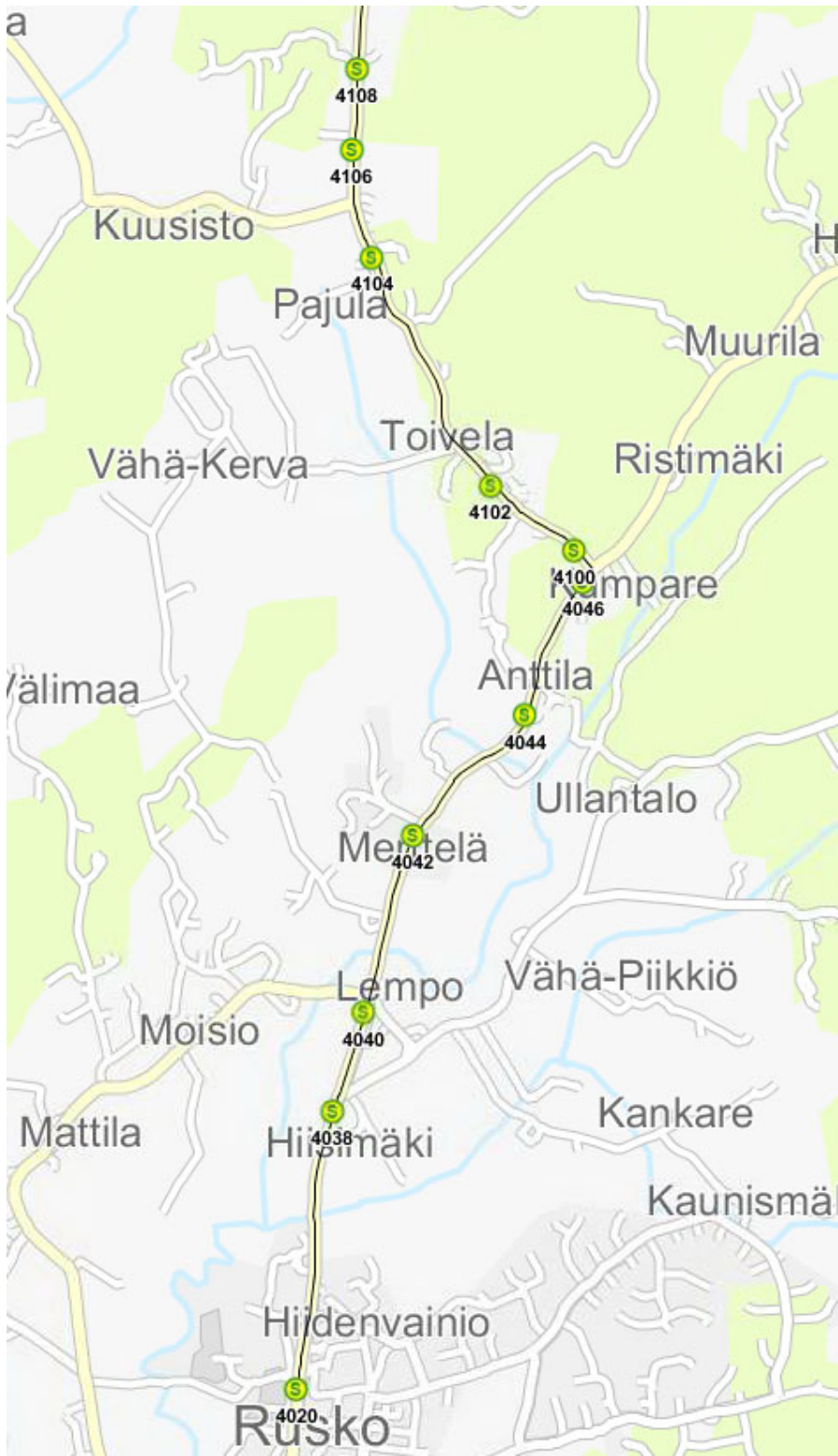
V1 | JÄRVIJOKI - LAVAMÄKI - VAHTO - LAUKOLAN KOULU (- SILVOLA - INKINEN - MAUNUN KOULU)

MAANANTAI - PERJANTAI | KOULUPÄIVINÄ

	Ma-Pe	Pe	Ma-To	Ma-Pe	Ma-Pe	Ma-Pe	Ma-Pe
Järvi-joki	7:15		9:15	12:40	13:50	14:50	15:50
Yitalontien risteys	x	8:45	x	x	x	x	x
Lavamäki	x	x	x	x	x	x	x
Laukolan koulu	7:40	8:55	9:40	13:05	14:15	15:15	16:15
Silvola	x						
Inkinen	x						
Ruskotalon pysäkki	8:10						

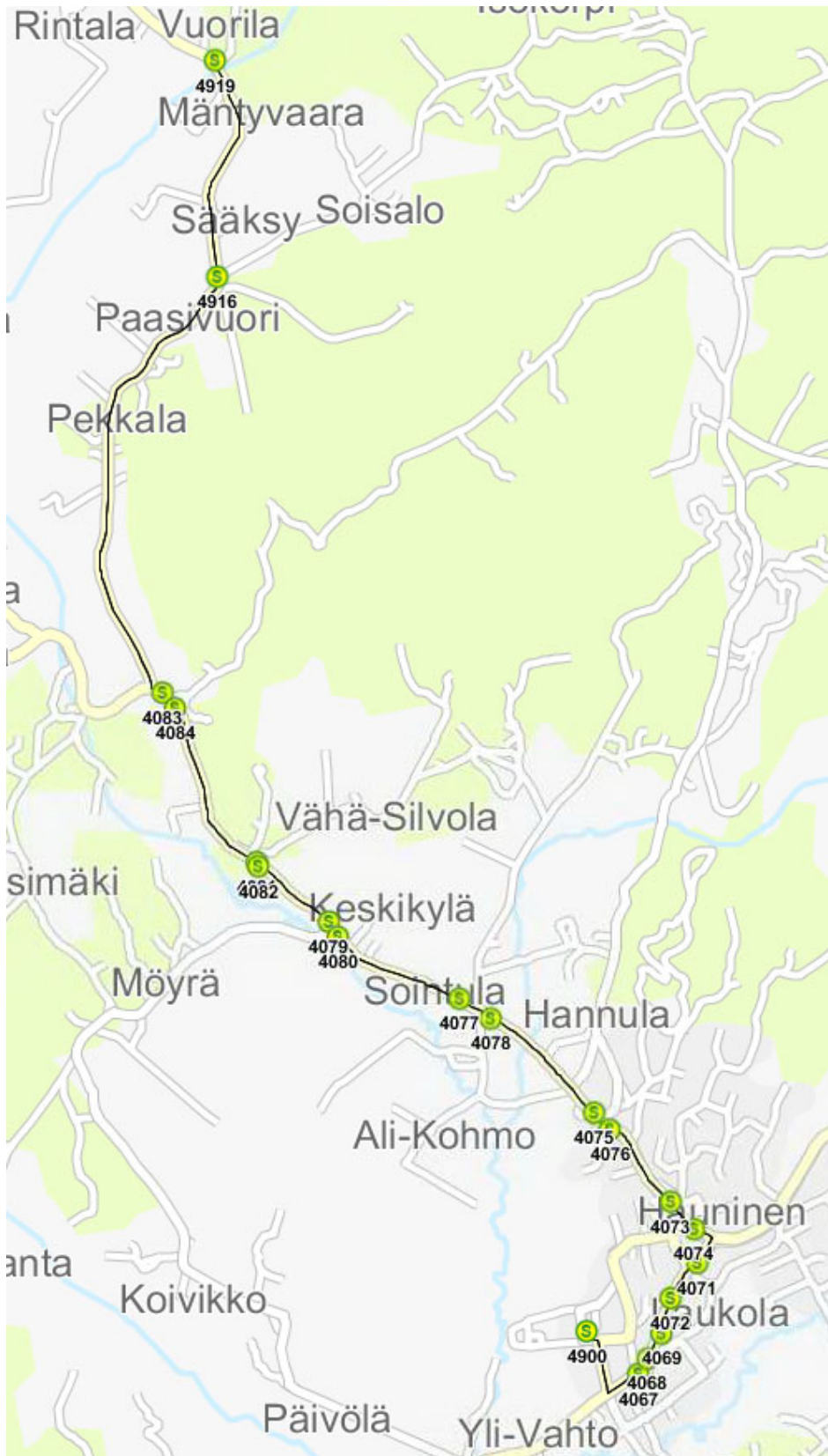
	Ma-To	Ma-Pe	Ma-Pe	Ma-Pe	Ma-Pe
Laukolan koulu	8:45	12:10	13:20	14:20	15:25
Pys. 4071 Kolhintie	x	x	x ^(*)	x ^(*)	x ^(*)
Lavamäki	x	x	x	x	x
Järvi-joki	9:10	12:35	13:45	14:45	15:50

x = ajetaan paikan kautta | = ei ajeta paikan kautta
 (*) = Odottaa Ruskon keskustasta tulevaa linjan 302 bussia



Linjan V2 Valperintie – Silvola – Laukolan koulu reitti:

KUUSISTONTIEN RISTEYS – Valperintie – Vahdontie – Virusmäentie – LAUKOLAN KOULU



V2 | VALPPERINTIE - VAHTO - LAUKOLAN KOULU

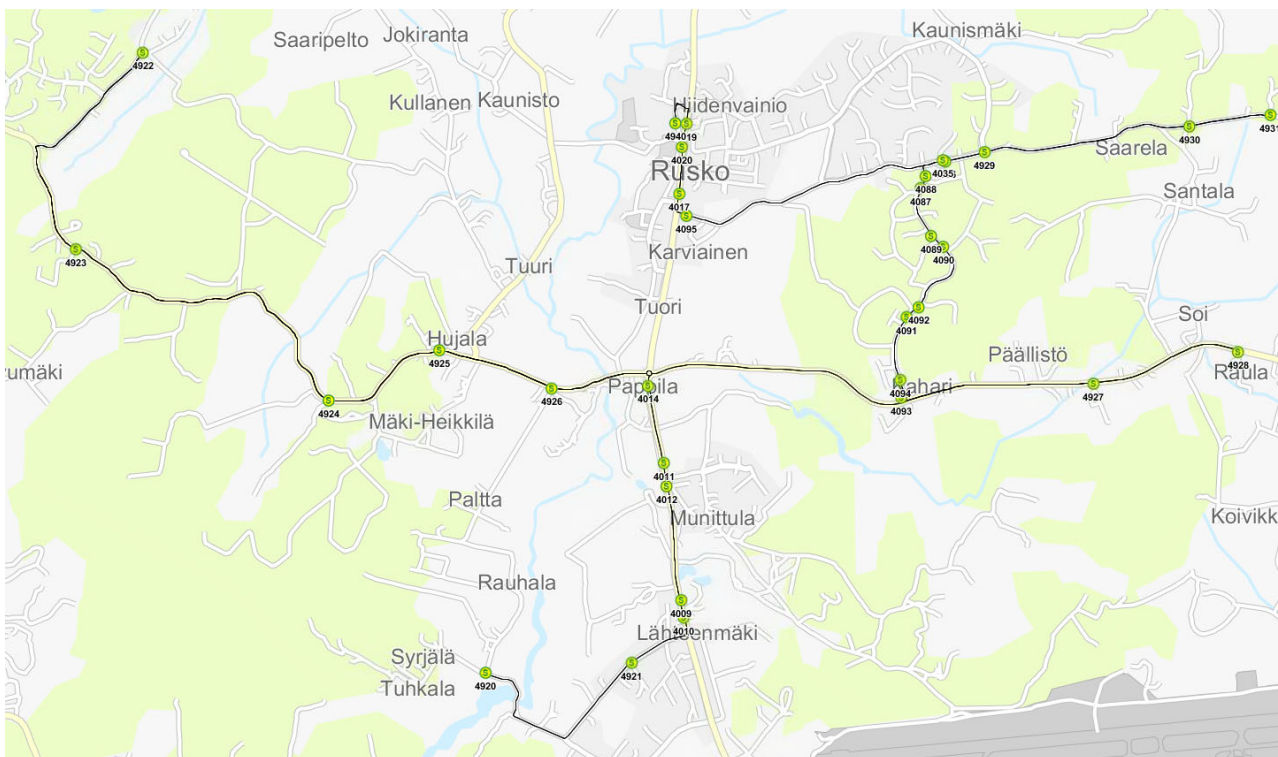
MAANANTAI - PERJANTAI | KOULUPÄIVINÄ

Valperintie	7:30	8:30	9:30	12:40	13:40	14:40
Silvola	x	x	x	x	x	x
Laukolan koulu	7:45	8:45	9:45	12:55	13:55	14:55
Laukolan koulu	7:55	8:55	12:10	13:10	14:10	
Silvola	x	x	x	x	x	
Valperintie	8:10	9:10	12:25	13:25	14:25	

x = ajetaan paikan kautta | = ei ajeta paikan kautta

Linjan V3 Lähteenmäki – Kajamo – Kahari – Ohjaluodontie – Hiidenvainion koulu reitti:

LÄHTEENMÄKI (Papumäentien/Tuhkalantien risteys) – Lähteenmäentie – Vahdontie – Hujalantie – Ruskontie – Kajamontie – Ylössuontien risteys – Kajamontie – Ruskontie – Hujalantie – Kaharintie – Raulantien risteys – Kaharintie – Päälistönmäentie – Ohjaluodontie – Metsälammentien risteys – Ohjaluodontie – Vahdontie – Kuppikiventie – Asevelitie – HIIDENVAINION KOULU (kuljetuspaikka)



V3 | LÄHTEENMÄKI - KAJAMO - KAHARI - OHJALUODONTIE - HIIDENVAINION KOULU

MAANANTAI - PERJANTAI | KOULUPÄIVINÄ

Lähteenmäki	7:05
Kajamo	7:17
Kahari	7:30
Päälistönmäki	x
Ohjaluodontie/Metsälammentie rist.	7:38
Hiidenvainion koulu (kuljetuspaikka)	7:45

Hiidenvainion koulu (kuljetuspaikka)	12:25	13:25	14:25	15:15
Ohjaluodontie/Metsälammentie rist.	x	x	x	x
Päälistönmäki	x	x	x	x
Kahari	n. 12:40	n. 13:40	n. 14:40	n. 15:40
Kajamo	x	x	x	x
Lähteenmäki	13:05	14:05	15:05	15:55

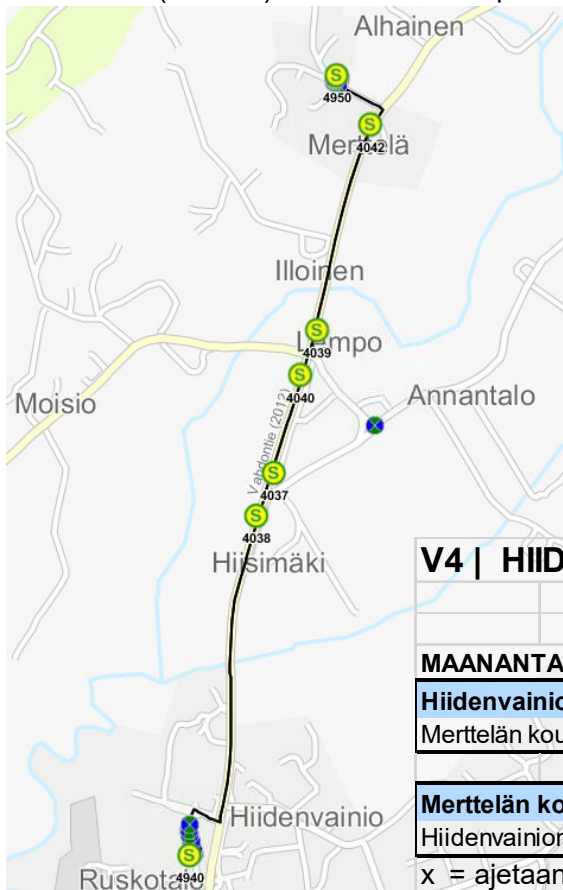
x = ajetaan paikan kautta

Linjan V4 Hiidenvainion koulu – Merttelän koulu reitti:

HIIDENVAINION KOULU (kuljetuspaikka) – Asevelitie – Kuppikiventie – Vahdontie – Koulutie – MERTTELÄN KOULU

Linjan V4 Kahari – Päälistönmäki – Ruskon keskusta – Isovuorentie – Laukolan koulu reitti:

KAHARI (Raulantien risteys) – Kaharintie – Päälistönmäentie – Ohjaluodontie – Vahdontie – Sattontie – Isovuorentie (Metsola) – Sattontie – Lempontie – Vahdontie – Virusmäentie – LAUKOLAN KOULU



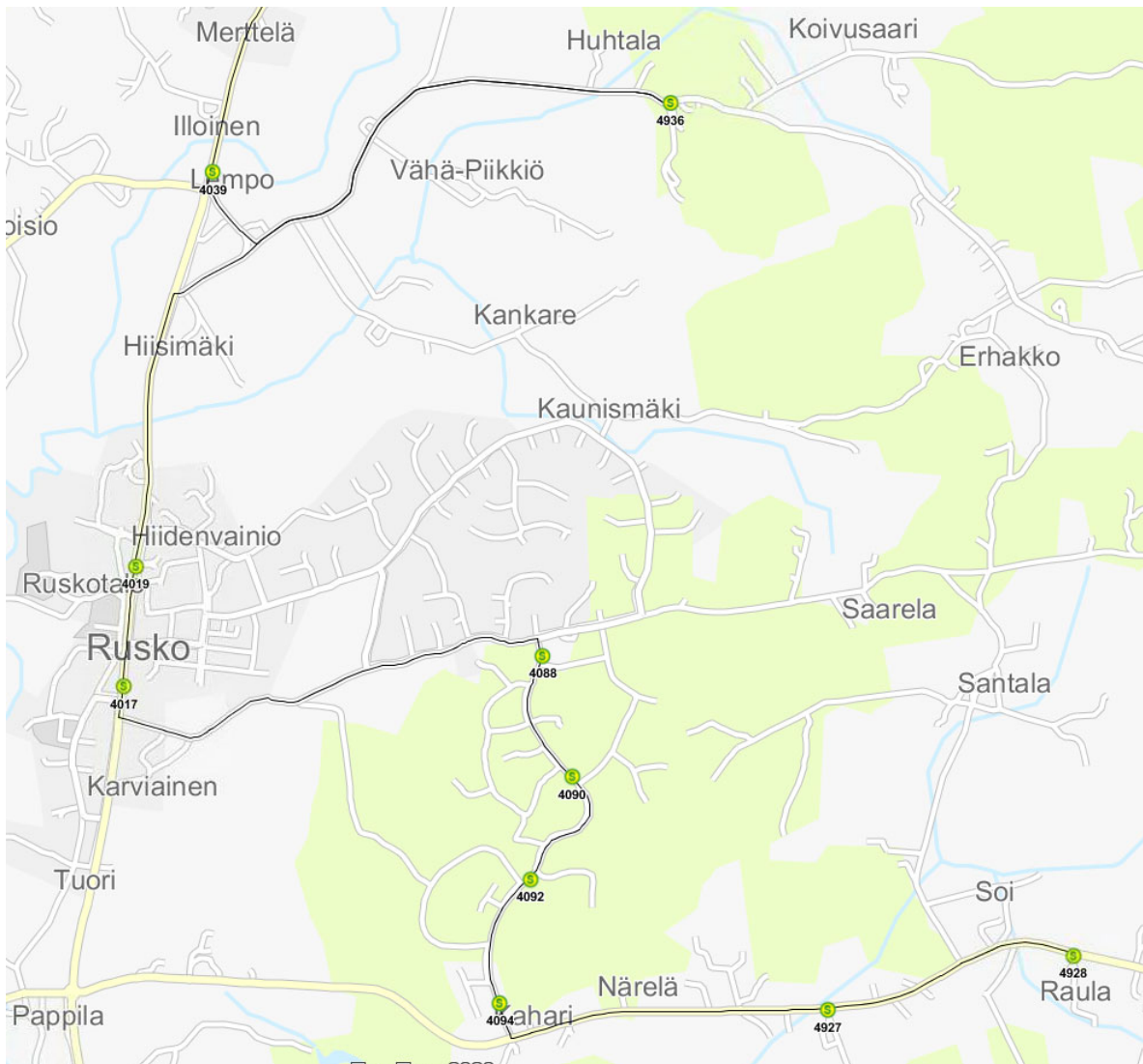
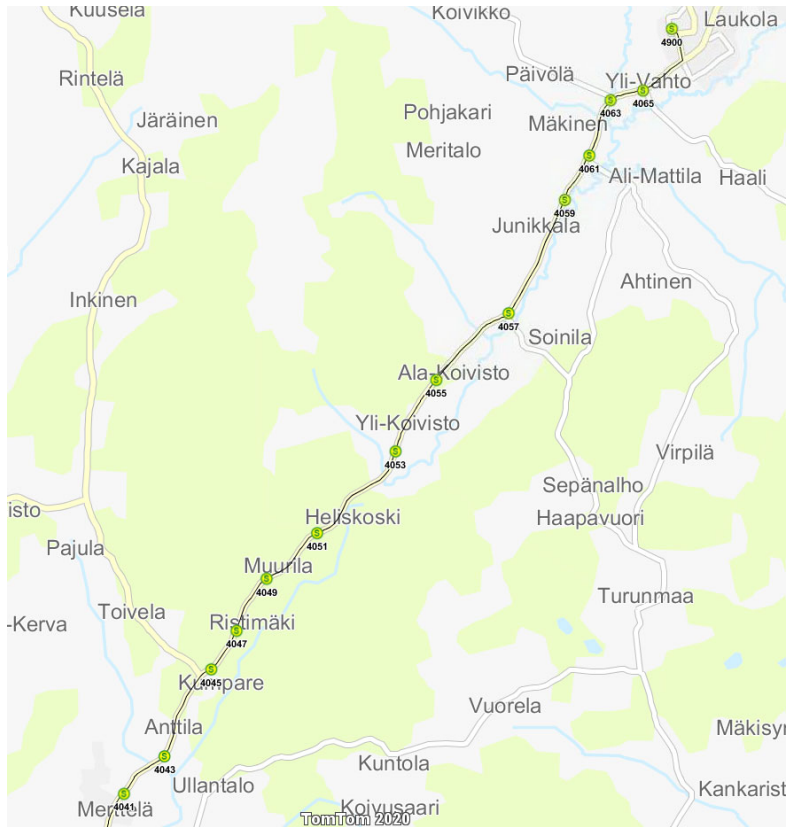
V4 | HIIDENVAINION KOULU - MERTTELÄN KOULU

MAANANTAI - PERJANTAI | KOULUPÄIVINÄ

Hiidenvainion koulu (kuljetuspaikka)	8:05	8:50
Merttelän koulu	x	x

Merttelän koulu	12:10	15:30
Hiidenvainion koulu (kuljetuspaikka)	x	x

x = ajetaan paikan kautta



V4 | KAHARI - KESKUSTA - ISOVUORENTIE - LAUKOLAN KOULU

MAANANTAI - PERJANTAI | KOULUPÄIVINÄ

Kahari	7:20
Päälistönmäki	x
Keskusta	n. 7:27
Isovuorentie	x
Laukolan koulu	7:40

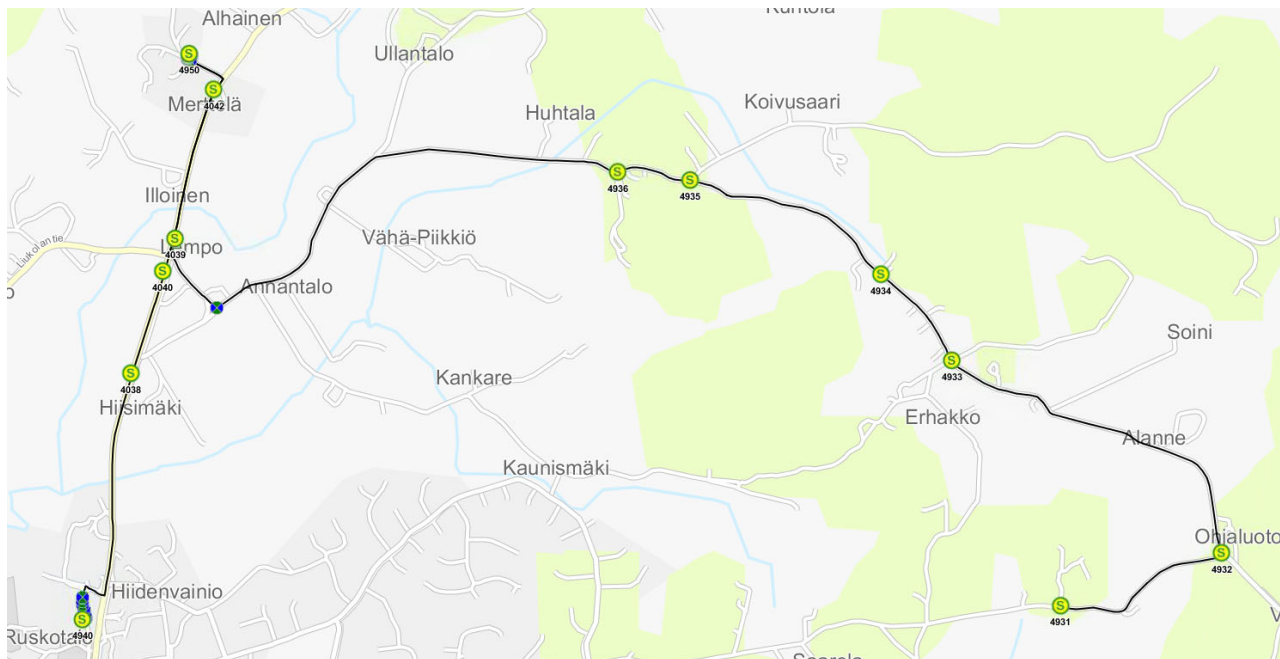
x = ajetaan paikan kautta

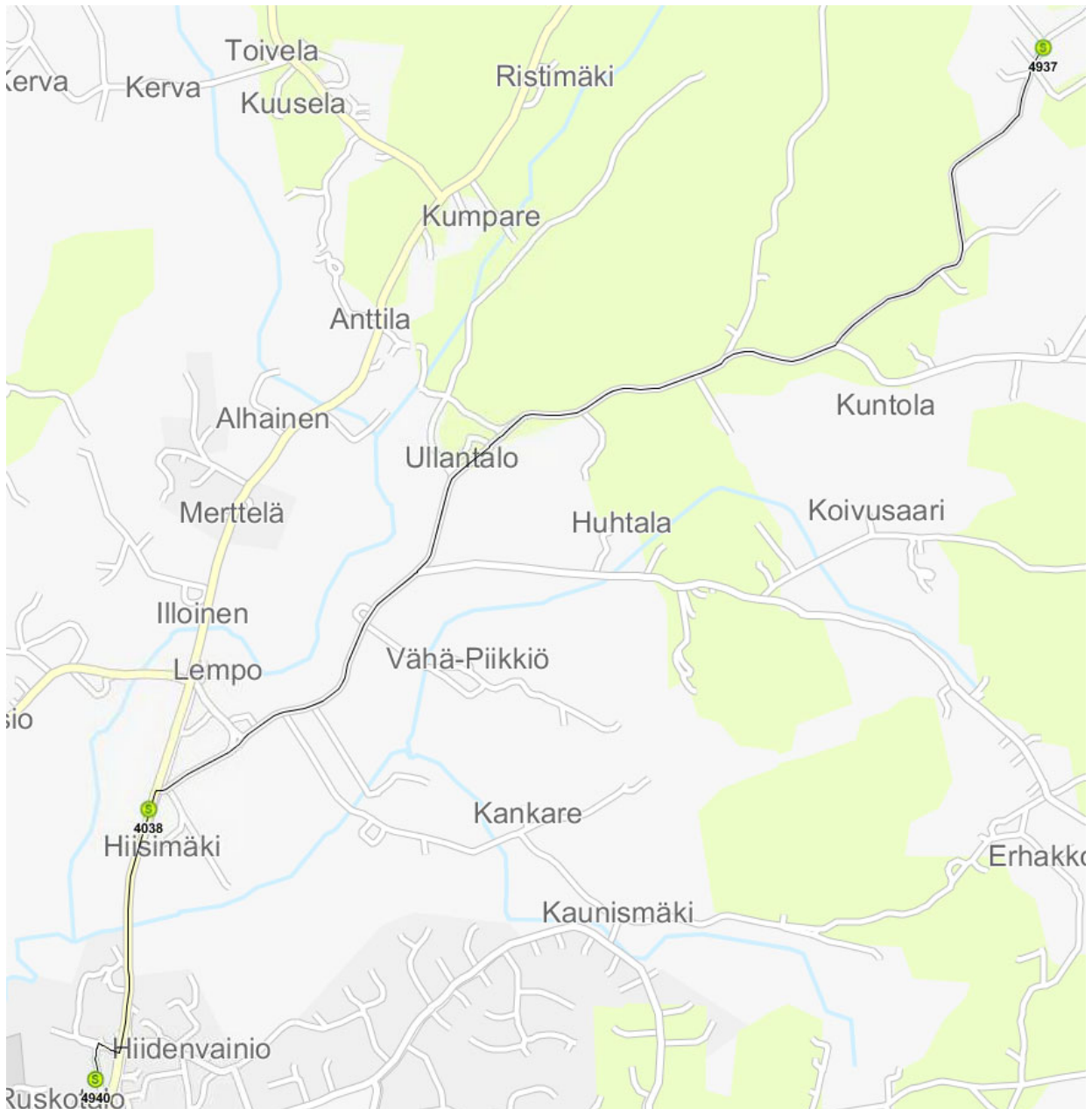
Linjan V5 Isovuorentie – Ravaste – (Inkinen –) Merttelän koulu – Hiidenvainion koulu reitti:

OHJALUODONTIE/METSÄLAMMENTIEN RISTEYS – Ohjaluodontie – Isovuorentie – Sattontie – Lemponantie – Vahdontie – Koulutie – MERTTELÄN KOULU – Koulutie – Vahdontie – Kuppikiventie – Asevelitie – HIIDENVAINION KOULU (kuljetuspaikka)

RAVASTE – Ravastentie – Sattontie – Vahdontie – Kuppikiventie – Asevelitie – HIIDENVAINION KOULU (kuljetuspaikka)

HIIDENVAINION KOULU (kuljetuspaikka) – Asevelitie – Kuppikiventie – Vahdontie – Koulutie – MERTTELÄN KOULU – Koulutie – Vahdontie –





**V5 | ISOVUORENTIE - RAVASTE - (INKINEN -)
MERTTELÄN KOULU - HIIDENVAINION KOULU**

MAANANTAI - PERJANTAI | KOULUPÄIVINÄ

Ohjaluodontie/Metsälammentie rist.	7:53			
Isovuorentie	x			
Ravastentie		7:55 ^(*)		
Merttelän koulu	n. 8:05			
Hiidenvainion koulu (kuljetuspaikka)	x	x		

Hiidenvainion koulu (kuljetuspaikka)	12:25	13:25	14:25	15:15
Merttelän koulu	12:30	13:30	14:30	15:20
Inkinen	x	x	x	x
Ravastentie	T	T	T	T
Isovuorentie	x	x	x	x
Ohjaluodontie/Metsälammentie rist.	n. 13:05	n. 14:05	n. 15:05	n. 15:55

x = ajetaan paikan kautta | = ei ajeta paikan kautta T = tarvittaessa

(*) = Yhteys Merttelän koululle Hiidenvainion koulun kuljetuspaikalta linjalla V4

