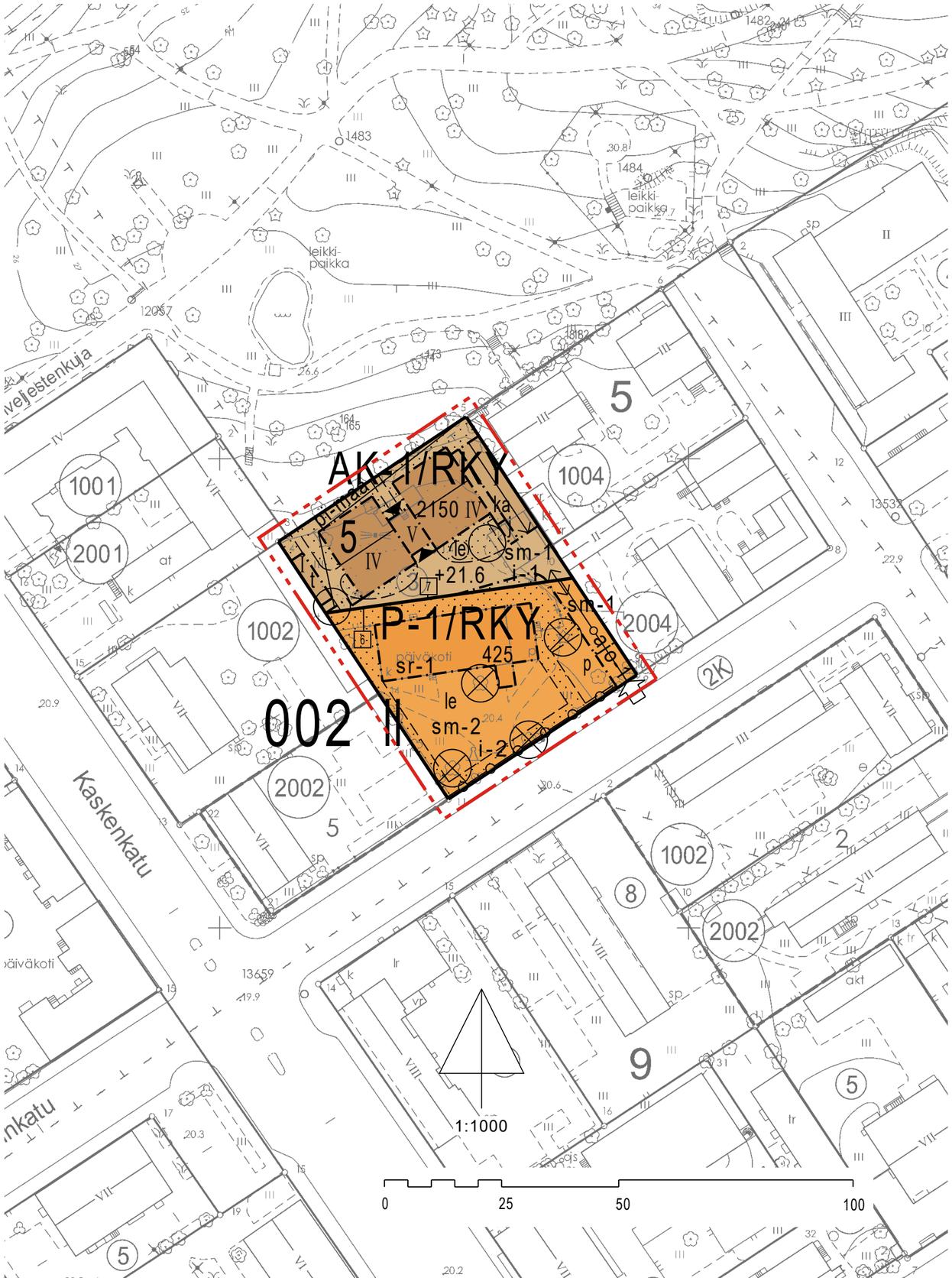

Havainnekuva Vartiovuoren puiston suunnasta -
tontinluovutuskilpailun voittanut ehdotus Villa Yttrium, tekijä Sigge Arkkitehdit

Havainnekuva pihan puolelta - tontinluovutuskilpailun voittanut ehdotus Villa Yttrium,
tekijä Sigge Arkkitehdit

ASEMAKAAVAMERKINNÄT JA
-MÄÄRÄYKSET:

AK-1 Asuinkerrostalojen korttelialue.

Asuinrakennuksen tulee muodostua kahdesta rakennusmassasta, joiden julkisivumateriaalina tulee käyttää pintastruktuuriltaan vaihtelevia tiiliä. Massojen tulee olla keskenään selkeästi erisävyisiä. Massoja liittää toisiinsa lasijulkisivuinen porrashuone.

Yksikerroksisten massojen ja katosten julkisivumateriaalina tulee käyttää pintastruktuuriltaan vaihtelevia tiiliä.

Asuinrakennuksessa porrashuonetta lukuun ottamatta tulee olla harjakatto, jonka kattokulma on 40°.

Rakennuksen harjakorkeuden suurin sallittu korkeusasema on +40.9, kuitenkin porrashuoneen ylin sallittu korkeusasema on +37.5. Hissikuilun kohdalla ylin sallittu korkeusasema voi olla 0,5 metriä korkeampi kuin porrashuoneen.

Rakennuksen harjakattoisissa osissa julkisivupinnan ja vesikaton leikkauskohdan ylin korkeusasema on +34.0.

Ullakot tulee toteuttaa kaksitasoisina. Ullakoille saa rakentaa pääkäyttötarkoituksen mukaisia tiloja.

Asuinrakennuksen katon on oltava tiiltä. Kuitenkin porrashuoneen katto, yksikerroksisten massojen katot ja katokset tulee toteuttaa viherkattoisina. Viherkaton toteuttamisessa tulee käyttää ensisijaisesti paikallisia mutta vähintään kotimaisia luonnonvaraisia niitty- tai ketolajeja.

Asuinrakennuksen räystäät eivät saa olla ulkonevia ja rakennuksessa ei saa käyttää julkisivun ulkopuolelle näkyviä räystäskouruja.

Vesikatolle tulevat ilmastointipiiput tulee keskittää ja sopeuttaa rakennuksen arkkitehtuuriin.

Osoitettujen rakennusalojen ulkopuolelle ei saa rakentaa katoksia.

Parvekkeet tulee toteuttaa rakennusmassasta sisäänvedettyinä ja yhtenäisen kattolappeen alla. Parvekejulkisivut tulee jäsennellä tontinluovutuskilpailun voittaneen ehdotuksen osoittamalla tavalla.

Parvekkeita ei saa rakentaa rakennusalaa ylittäen.

Parvekeissa tulee olla lattaeräskaiteet. Parvekkeet saa lasittaa täyskorkealla, kokonaan avattavalla lasituksella, joka sijaitsee kaiteen sisäpuolella. Palo-osastoitua parvekelasitusta on käytettävä niissä kohdissa, joissa rakennusten väliset etäisyydet sitä edellyttävät.

Rakennuksen julkisivupinta saa nousta räystäslinjan yläpuolelle tontinluovutuskilpailun voittaneen ehdotuksen osoittamalla tavalla. Terasseja ei saa lasittaa.

Alimman maanpäällisen kerroksen yläpuolella olevien asuntojen pelastaminen tulee tapahtua pihan puolelta.

Autopaikat ja pääosa asumisen aputiloista tulee sijoittaa kellariin ja maan alle. Tontin itärajalle tulee rakentaa katettu, seinällinen ajoramppi. Jätetilat tulee sijoittaa ajorampin yhteyteen rakennettavaan jätehuoneeseen.

Korttelialueella saa osoitetulla alueella rakentaa merkittyä rakennusoikeutta ylittäen maanalaisiin tiloihin johtavan ajoluiskan rakenteita sekä niihin liittyvän sisäänkäyntikatoksen ja jätehuoneen.

Korttelialueella saa osoitetulla alueella rakentaa asemakaavassa merkittyä rakennusoikeutta ylittäen maanalaista tilaa ja kellaria pysäköintiä, varastointia, väestönsuojia, teknisiä tiloja yms. varten. Edellä mainittuihin tiloihin liittyvät maanpinnalle näkyvät ilmanvaihtohormit ja muut vastaavat rakenteet tulee integroida rakennuksiin ja piharakenteisiin. Maanalainen tila rakenteineen saa ulottua pihan puolella rakennusalan rajan ulkopuolelle korkeintaan 0,5 m.

Maanalaiseen tilaan tai kellariin on rakennettava autopaikkoja vähintään yksi kutakin asuinkerrosalan 120 k-m2 kohti, mutta kuitenkin vähintään 1 autopaikka/ 2 asuntoa.

Rakennuspaikalta on varattava polkupyöräpaikkoja 1/30 k-m2, mutta kuitenkin vähintään 1 alle 40 m2 asuntoa kohti ja vähintään 2 yli 40 m2 asuntoa kohti. Polkupyöräpaikoista vähintään 50 % tulee sijaita katetussa ja lukittavassa tilassa, joka on esteettömästi saavutettavissa ja jossa on runkolukittavat telineet.

Asuinrakennuksen asunnoista vähintään 20 % on toteuttava vähintään kahden makuuhuoneen asuntoina.

Piha-alueelle tulee sijoittaa leikki- ja oleskelualue siten, ettei se ole jätehuoneen välittömässä läheisyydessä.

Sisäpihasta on pyrittävä tekemään mahdollisimman vehreä kasvillisuuden avulla. Rakennusluvan yhteydessä on esitettävä erillinen piha- ja hulevesisuunnitelma. Piha-alueet, joita ei käytetä kulkuteinä, istutetaan tai pidetään hoidettuna nurmikkona.

Kansipihan rakenteiden kantavuutta ja korkeustasoa määriteltäessä tulee ottaa huomioon pihan istutuksiin tarvittava kasvualusta. Kansipihan kasvualustan tulee olla riittävä pensaille ja pienille puille. Kansipihan tulee liittyä ympäröiviin alueisiin tontilla ilman tasoeroja.

DETALJPLANEBETECKNINGAR OCH
-BESTÄMMELSER:

Kvartersområde för flervåningshus.

Bostadsbyggnaden ska bestå av två byggnadsmassor vars fasader ska vara gjorda av tegel med olika ytstrukturer. Massornas nyanser ska tydligt skilja sig från varandra. Ett trapphus med glasfasad kopplar massorna ihop med varandra.

Fasadmaterialet på massorna med en våning och skärmtaken ska vara gjorda av tegel med olika ytstrukturer.

Bostadsbyggnaden ska, frånsett trapphuset, ha ett åstak vars takvinkel är 40°.

Det högsta tillåtna höjdläget för byggnadens nockhöjd är +40.9, emedan det högsta tillåtna höjdläget för trapphuset är +37.5. Vid hisschaktet får det högsta tillåtna höjdläget vara 0,5 meter högre än i trapphuset.

I de delar av byggnaden som försetts med åstak är det högsta höjdläget för byggnadens fasad och yttertakets skärningspunkt +34.0.

Vindarna ska byggas i två plan. På vindarna får lokaler för huvudändamålet byggas utöver den tillåtna byggrätten.

Bostadsbyggnadens tak ska bestå av tegel. Däremot ska trapphusets tak, taken på massorna med en våning och skärmtaken vara gröna tak. Vid anläggandet av ett grönt tak ska man i första hand använda lokala eller i varje fall inhemska vildvuxna ängsarter.

Bostadsbyggnadens takskägg får inte vara utskjutande och byggnaden får inte ha takrännor som syns utanför fasaden.

Ventilationspiporna på yttertaket ska centraliseras och anpassas till byggnadens arkitektur.

Skärmtak får inte byggas utanför de anvisade byggnadsytorna.

Balkongerna ska byggas indragna från byggnadsmassan och under ett gemensamt takfall. Balkongfasaderna ska indelas på det sätt som anges i det vinnande bidraget i tomtöverlåtelsetävlingen.

Balkongerna får inte byggas utöver byggnadsytan.

Balkongerna ska ha räcken av flatstål. Balkongerna får inglasas med en fullhög glasyta som helt kan öppnas och som är belägen innanför räcket. Brandsektionerade balkongglas ska användas på de ställen där avståndet mellan byggnaderna förutsätter det.

Byggnadens fasadyta får stiga ovanför takskäggets linje på det sätt som anges i det vinnande bidraget i tomtöverlåtelsetävlingen. Terrasserna får inte glasas in.

I bostäderna ovanför den lägsta ovanjordiska våningen ska räddningsvägarna finnas på gårdssidan.

Bilplatserna och största delen av bostädernas biutrymmen ska placeras i källaren och under jord. På östra gränsen av tomten ska en täckt körramp med väggar byggas. Avfallsutrymmen ska placeras i ett avfallsrum som byggs i anslutning till körrampen.

I kvartersområdet får på det angivna området byggas körrampskonstruktioner till de underjordiska utrymmena samt ett därtill hörande skärmtak över ingången och ett avfallsrum utöver den angivna byggrätten.

I kvartersområdet får på det angivna området byggas underjordiska utrymmen och källare för parkering, lagring, skyddsrum, tekniska utrymmen e.d. utöver den i detaljplanen angivna byggrätten. Ventilationskanaler och motsvarande konstruktioner som hör till ovannämnda lokaler och som syns på markytan ska integreras i byggnaderna och gårdskonstruktionerna. På gårdssidan får det underjordiska utrymmet med konstruktioner sträcka sig högst 0,5 m utöver byggnadsytans gräns.

I det underjordiska utrymmet eller källaren ska byggas minst en bilplats per varje 120 v-m2, dock minst 1 bilplats per 2 bostäder.

På tomten ska reserveras en cykelplats per 30 v-m2, dock minst 1 cykelplats per bostad som är under 40 m2 och minst 2 cykelplatser per bostad som är över 40 m2. Minst 50 % av cykelplatserna ska vara placerade i ett täckt och låsbart utrymme som är tillgängligt och som har ställ som möjliggör användning av ramlås.

Minst 20 procent av bostadsbyggnadens bostäder ska ha minst två sovrum.

På gårdsområdet ska placeras ett lek- och vistelseområde så att det inte ligger i avfallsrummets omedelbara närhet.

Innergården ska göras så grönskande som möjligt med hjälp av växtlighet. I samband med bygglovet ska en separat gårds- och dagvattenplan läggas fram. De gårdsområden som inte används som gångvägar ska planteras eller bestå av vårdad gräsmatta.

När gårdsdäckets bärighet och höjdläge bestäms ska växtunderlaget som behövs för gårdens planteringar tas i beaktande. Växtunderlaget på gårdsdäcket ska vara tillräckligt för buskar och små träd. Gårdsdäcket ska ansluta till de omgivande områdena på tomten utan höjdskillnader.

Viherkerroin on vähintään 0,8. — Grönfaktor ska vara minst 0,8.

Pihan kulkuteiden päällysteenä tulee käyttää kiveystä. — Gårdens gångvägar ska ha stenbeläggning.

Vettäläpäisemättömiltä pinnoilta tulevia hulevesiä tulee viivyttää siten, että viivytyspainanteiden, -altaiden tai -säiliöiden mitoitustilavuus on 1 m3 / 100 m2 vettäläpäisemätöntä pintaa kohden. Viivytyspainanteiden, -altaiden tai -säiliöiden tulee tyhjentyä 12 tunnin kuluessa täyttymisestään ja niissä tulee olla suunniteltu ylivuoto. Viivytysjärjestelmien viivytystilavuus ei saa täyttymisestään tyhjentyä alle 0,5 tunnissa.

Dagvattnet från ogenomträngliga ytor ska fördröjas i fördröjningssänkor, -bassänger eller -magasin med en sammanlagd kapacitet på 1 m3 / 100 m2 ogenomtränglig yta. Dessa fördröjningssänkor, -bassänger eller -magasin ska tömmas 12 timmar efter att de fyllts och de ska ha planerat bräddavloppp. Då fördröjningssystemet har fyllts till sin maximala kapacitet, får det inte tömmas på mindre än en halv timme.

Aitana tulee käyttää teräksistä pystysäleaitaa. — Staketet ska vara ett stålstaket med vertikala spjälor.

Tontin kautta on järjestettävä kulku palvelurakennusten korttelialueelta puistoon. — Genom tomten ska en gångväg ordnas från kvartersområdet för servicebyggnader till parken.

P-1 Palvelurakennusten korttelialue, jolle saa sijoittaa myös liike- ja museotoimintaa. — Kvartersområde för servicebyggnader där också affärs- och museiverksamhet får placeras.

Ullakolle saa suojelumääräykset huomioon ottaen rakentaa pääkäyttötarkoituksen mukaista tilaa rakennusoikeutta ylittäen. — På vinden får lokaler för huvudändamålet byggas med beaktande av skyddsbestämmelserna utöver den tillåtna byggrätten.

Tontille tulee istuttaa puita kaavassa osoitetun ajoyhteyden takia kaadettujen vaahteroiden korvaamiseksi. — På tomten ska träd planteras för att ersätta de lönnar som fälls på grund av körförbindelsen som anges i detaljplanen.

Piha-alueet, joita ei käytetä kulkuteinä tai päiväkodin leikkialueena, istutetaan tai pidetään hoidettuna nurmikkona. Pihan ilmeen tulee olla vehreä. — De gårdsområden som inte används som gångvägar eller som daghemmets lekområde, ska planteras eller bestå av vårdad gräsmatta. Gården ska ge ett lummigt intryck.

Viherkerroin on vähintään 0,7. — Grönfaktor är minst 0,7.

Tontille saa rakentaa korkeintaan 5 autopaikkaa. — På tomten får högst 5 bilplatser byggas.

/RKY Alue kuuluu valtakunnallisesti merkittävään rakennettuun kulttuuriympäristöön. Aluetta koskevista suunnitelmista tai muutostoimenpiteistä on kuultava museoviranomaista. — Området tillhör en byggd kulturhistorisk miljö av riksintresse. Museimyndigheten ska höras angående planer eller ändringsåtgärder som gäller området.

3 m kaava-alueen rajan ulkopuolella oleva viiva. — Linje 3 m utanför planområdets gräns.

Korttelin, korttelinosan ja alueen raja. — Kvarters-, kvartersdels- och områdesgräns.

Osa-alueen raja. — Gräns för delområde.

Sijainniltaan ohjeellinen alueen tai osa-alueen raja. — Till sitt läge riktgivande gräns för område eller del av område.

6 Sitovan tonttijaon mukaisen tontin raja ja numero. — Tomtgräns och -nummer enligt bindande tomtindelning.

002 Kaupunginosan numero. — Stadsdelsnummer.

II Kaupunginosan nimi. — Namn på stadsdel.

5 Korttelin numero. — Kvartersnummer.

2150 Tontin rakennusoikeus kerrosalaneliömetreinä. — Byggrätt för tomten i kvadratmeter våningsyta.

V Roomalainen numero osoittaa rakennusten, rakennuksen tai sen osan suurimman sallitun kerrosluvun. — Romersk siffra anger största tillåtna antalet våningar i byggnaderna, i byggnaden eller i en del därav.

+21.6 Maanpinnan likimääräinen korkeusasema. — Ungefärlig markhöjd.

Rakennusala. — Byggnadsyta.

j Rakennusala, jolle saa sijoittaa jätehuoneen. — Byggnadsyta där ett avfallsrum får placeras.

t Rakennusala, jolle saa sijoittaa talous-rakennuksen. — Byggnadsyta där ekonomibyggnad får placeras.

ka Rakennusala, jolle saa sijoittaa katoksen. — Byggnadsyta där skyddstak får placeras.

le Sijainniltaan ohjeellinen leikki- ja oleskelu-alueeksi varattu alueen osa. — Till sitt läge riktgivande för lek och utevistelse reserverad del av område.

pi-maa Piha-alue, jolle saa rakentaa maanalaista tilaa pysäköintiä ja varastointia varten. — Gårdsområde där ett underjordiskt utrymme för bilparkering och förråder får byggas.

Maanalaisiin tiloihin johtava ajoluiska. — Körramp som leder till underjordiskt utrymme.

Rakennuksen harjansuuntaa osoittava viiva. — Linje som anger takåsens riktning.

Merkintä osoittaa rakennuksen sivun, jolla tulee olla suora uloskäynti porrashuoneista. — Beteckningen anger att denna sida av byggnaden skall ha direkt utgång från trapphusen.

i Istutettava alueen osa, jolle on istutettava pensaita. — Del av område som ska planteras, där buskar ska planteras.

Sijainniltaan ohjeellinen istutettava alueen osa. — Till sitt läge riktgivande del av område som skall planteras.

i-2 Sijainniltaan ohjeellinen istutettava alueen osa. Kulttuurihistoriallisen kasvilajiston säilymisen edistämiseksi tulee välttää maamassojen tarpeetonta siirtelyä ja vaihtamista sekä istutettavan alueen liiallista uusimista ja siistimistä. — Till sitt läge riktgivande del av område som ska planteras. För att främja bevarandet av den kulturhistoriska floran ska man undvika onödiga förflyttningar och utbyten av jordmassor samt se till att området som ska planteras inte förnyas och städas upp för mycket.

Istutettava puu. — Träd som skall planteras.

Suojeltava puu. — Träd som skall skyddas.

Säilytettävä/istutettava pensaaita. — Häck som skall bevaras/planteras.

ajo-1 Ajoyhteys. Ajoyhteyttä rakennettaessa tulee varmistaa naapuritontilla olevien puiden kasvuedellytykset. Naapuritontin puiden juuristoille et tule aiheuttaa tarpeettomia vaurioita. — Körförbindelse. I samband med byggandet av en körförbindelse ska man säkerställa växtförutsättningarna för träden på granntomten. Trädrötterna på granntomten ska inte utsättas för onödiga skador.

p Sijainniltaan ohjeellinen pysäköimispaikka. — Till sitt läge riktgivande parkeringsplats.

Johtoa varten varattu alueen osa. — För ledning reserverad del av område.

Ajoneuvoliittymän likimääräinen sijainti. — Ungefärligt läge för in- och utfart.

Ajo korttelialueen rajan yli sallittava. — Körning över kvartersområdets gräns skall tillåtas.

sm-1 Muinaismuistolailla (295/1963) rauhoitetun kiinteän muinaisjäännöksen osa. Alueen kaivaminen, peittäminen, muuttaminen, vahingoittaminen ja muu siihen kajoaminen on muinaismuistolain nojalla kielletty. Aluetta koskevista tai siihen liittyvistä suunnitelmista on pyydettävä museoviranomaisen lausunto. Muinaismuistolain 13 §:n mukaisesti käytyjen neuvottelujen perusteella kohde voidaan poistaa kaavan toteuttamiseksi sen jälkeen, kun kohteella on toteutettu riittävät arkeologiset tutkimukset. — Del av fast fornlämning som fridlysts genom lagen om fornminnen (295/1963). Enligt lagen om fornminnen är det förbjudet att utgräva, överhölja, ändra, skada eller på annat sätt rubba området. Om planer som berör eller anknyter till området ska man i god tid begära ett utlåtande av museimyndigheten. På basis av förhandlingar som förts enligt 13 § i lagen om fornminnen kan objektet avlägsnas för att planen ska kunna genomföras efter att tillräckliga arkeologiska undersökningar utförts i området.

sm-2 Alueen osa, jolla sijaitsee muinaismuistolailla (295/1963) rauhoitettu kiinteä muinaisjäännös. Alueen kaivaminen, peittäminen, muuttaminen, vahingoittaminen ja muu siihen kajoaminen on muinaismuistolain nojalla kielletty. Aluetta koskevista tai siihen liittyvistä suunnitelmista on pyydettävä hyvissä ajoin museoviranomaisen lausunto. — Del av område där det finns en fast fornlämning som fredats enligt fornminneslagen (295/1963). Enligt lagen om fornminnen är det förbjudet att utgräva, överhölja, ändra, skada eller på annat sätt rubba området. Om planer som berör eller anknyter till området ska man i god tid begära ett utlåtande av museimyndigheten.

sr-1 Suojeltava rakennus. Historiallisesti, kulttuurihistoriallisesti ja kaupunkikuvallisesti erittäin arvokas rakennus, jota ei saa purkaa ja johon ei saa tehdä sellaisia muutoksia, jotka tärvelevät rakennuksen julkisivujen tai vesikaton arvoa tai tyyliä. Rakennuksen lähiympäristö, kantavat rakenteet ja ominaispiirteet tulee korjaus- ja muutostöissä säilyttää. Julkisivukorjauksissa tulee käyttää alkuperäisiä ja niitä vastaavia materiaaleja. Sisätiloissa suojelu koskee rakennukselle luonteenomaisia tilasarjoja ja alkuperäistä kiinteää sisustusta. Rakennukseen ei saa sijoittaa asumista. Rakennus- tai toimenpidelupahakemusta käsitellessään on rakennusvalvontaviranomaisen kuultava asiassa museoviranomaista. — Byggnad som ska skyddas. Historiskt, kulturhistoriskt och stadsbildsmässigt mycket värdefull byggnad som inte får rivas och som inte får ändras så att byggnadens fasad eller yttertakets värde eller stil förstörs. Byggnadens närmaste omgivning, bärande konstruktioner och särdrag ska bevaras vid renoverings- och ändringsarbeten. Vid fasadrenoveringar ska ursprungliga eller motsvarande material användas. Inomhus gäller skyddsmärkningen rumsserierna som är karakteristiska för byggnaden och den ursprungliga fasta inredningen. Bostäder får inte placeras i byggnaden. När ansökan om bygglov och åtgärdstillstånd behandlas ska byggnadstillsynsmyndigheten begära ett utlåtande av museimyndigheten.

YLEISET MÄÄRÄYKSET:

Korttelialueille on sallittava naapuritonttien kesken yhteisjärjestely ajoyhteyksien, jalankulun ja kunnallisteknisen huollon järjestämiseksi.

Rakennusluvasta on kuultava kaupunkikuvatyöryhmää tai vastaavaa toimielintä.

Vuonna 2020 järjestetyn tontinluovutuskilpailun voittanut ehdotus toimii AK-korttelialueen rakentamistapaohjeena.

ALLMÄNNA BESTÄMMELSER:

I kvartersområdena ska gemensamma arrangemang med granntomterna tillåtas om hur körförbindelser, gångvägar och den kommunaltekniska servicen ordnas.

Angående bygglov ska ett utlåtande begäras av stadsbildsarbetsgruppen eller ett motsvarande organ.

Det vinnande bidraget i tomtöverlåtelsetävlingen som ordnades 2020 tillämpas som anvisning om byggsätt i AK-kvartersområdet.

ILMAKUVA

Aluejulkisivu Luostarinkadulle - tontinluovutuskilpailun voittanut ehdotus Villa Yttrium, tekijä Sigge Arkkitehdit

POISTUVA KAAVA

Merkintöjen selite:

3 m kaava-alueen rajan ulkopuolella oleva viiva, jota otsakkeessa mainittu kaavanmuutos koskee ja jolta aiemmat kaavamerkinnät ja -määräykset poistuvat.

1/1897 — Poistuvan kaavan tunnus ja voimaantulopäivä.
3.7.1897

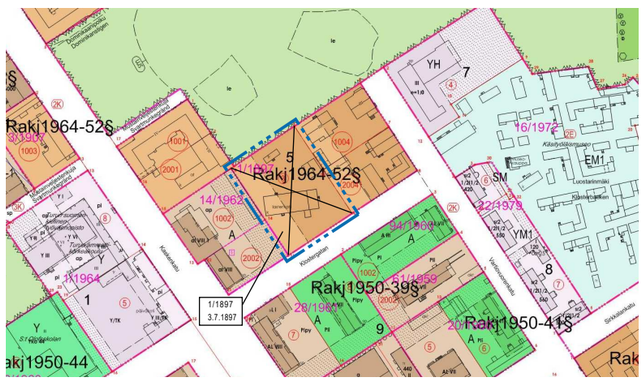

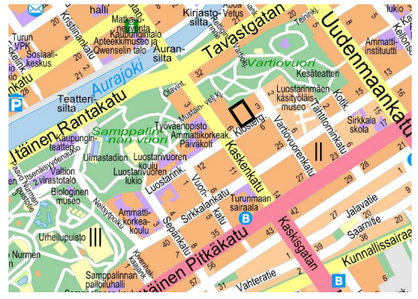

TURKU	ÅBO	Asemakaavatunnus Detaljplanebeteckning	3/2017
		Diaarinumero Diarienummer	1411-2017
Työnimi Arbetsnamn	Luostarinkatu 5	Mittakaava Skala	1:1000
Osoite Adress	Luostarinkatu 5		

Asemakaavanmuutos koskee:

Kaupunginosa:	002 II		II
Korttteli:	5		5
Tontti:	3		3

Asemakaavanmuutoksella muodostuva tilanne:

Kaupunginosa:	002 II		II
Korttteli:	5 (osa)		5 (del)

Asemakaavanmuutoksen yhteydessä hyväksytään sitovat tonttijaonmuutokset:
II-5.-6 ja 7

Kaavoituksen pohjakartta täyttää asemakaavan pohjakartalle asetetut vaatimukset.
Baskartan uppfyller de krav som ställts på detaljplanens baskarta.

Kaupungingeodeetti
Stadsgeodet — Laura Suurjärvi — 25.5.2021

LUONNOS Utkast	KYLK hyväksynyt Godkänd av SMND	EHDOTUS Förslag	KYLK hyväksynyt Godkänd av SMND
4.6.2019	20.8.2019 §323		28.9.2021 §376

Hyväksytty kaupunginvaltuustossa
Godkänd av stadsfullmäktige — 18.10.2021 § 243
Kaupunginsihteeri
Stadssekreterare

Tullut voimaan
Trätt i kraft

KAUPUNKIYMPÄRISTÖ • KAUPUNKISUUNNITTELU JA MAAOMAISUUS • KAARTOITUS
STADSMILJÖ • STADSPLANERING OCH MARKEGENDOM • PLANLÄGGNING

EHDOTUS
Förslag

Muutettu 9.9.2021 (lausunnot ja muistutukset)
TURKU — ÅBO 7.6.2021

Piirtäjä Ritare: Virve Neesteri
Valmistelija Beredare: Anna-Leena Jokitalo
Maankäyttöjohtaja Markanvändningsdirektör: Jyrki Lappi