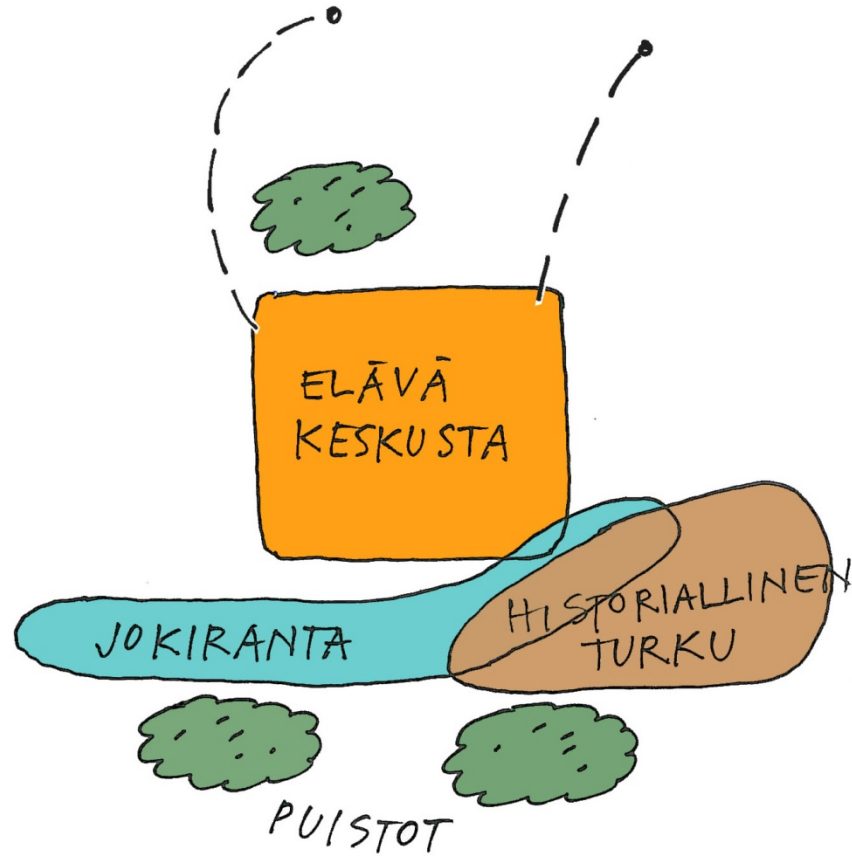


TURKU 2031 -VISIO



PK

Johdanto

Turku 2031 –vision tehtävänä on kuvata Turun ydinkeskustan tavoitetilaa 20 vuoden päästä. Turun kaupungin keskusta on seutukunnan toimeliaisuuden, identiteetin ja vetovoiman kulmakivi. Keskusta on ennen muuta kaupan ja palvelujen – kohtaamisen paikka – jonka vetovoimasta huolehtiminen on koko seudun etu. Samalla keskusta on myös asuinpaikka ja vapaan kansalaistoiminnan yhteinen ympäristö.

Asukkaille keskusta on elinympäristö, yhteinen olohuone, jonka vetovoima on siinä, että siellä viihtyvät myös muut kuin alueella asuvat. Kaupunkisuunnittelun nykyinen ajattelutapa korostaakin inhimillistä näkökulmaa ja mittakaavaa – **kaupunki tarjoaa toimintaympäristön kaikelle sille elämälle, joka tekee kaupungin.** Turun keskustan ympärillä olevat entiset tuotannon alueet ovat melko nopeasti muuttumassa uusiksi asuinalueiksi, joille on seudun yhteisessä rakennemallissa sijoitettu merkittävästi uutta asumista. Tämä tulee elävöittämään keskustaa entisestään ja luo uusia mahdollisuuksia kaupunkimaisille elämäntavoille.

Keskustan kehittämissuunnitelman toteuttamiseen päästään sitoutumalla ympäristön laadulliseen parantamiseen, aktiiviseen tilapolitiikkaan ja kansalaisyhteiskunnan toimintaedellytysten turvaamiseen sekä aktiiviseen yhteistyöhön eri toimijoiden kanssa. Vision toteuttaminen ohjelmoidaan osana kaupungin strategisia ohjelmia. Kaupunki päättää, millä tavalla yhteistä ympäristöä rakennetaan sekä rakentaa ja ylläpitää yleisten alueitten rakenteita.

ELÄVÄ
KESKUSTA

Ajattelutavan muutos

ELÄVÄ
KESKUSTA



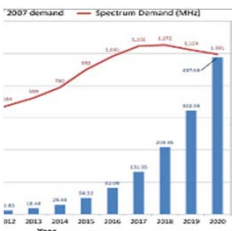
Suuri mittakaava — — — — — → Paikallinen mittakaava



Katutilan erottelu — — — — — → Yhteinen tila



Fyysinen näkökulma — — — — — → Sosiaalinen ulottuvuus



Liikenne-ennusteet — — — — — → Kaupunkivisiot



TURKU 2031 -VISIO

Vuonna 2031 Turun keskustassa liikkuva huomaa että kaupungista pidetään hyvää huolta.

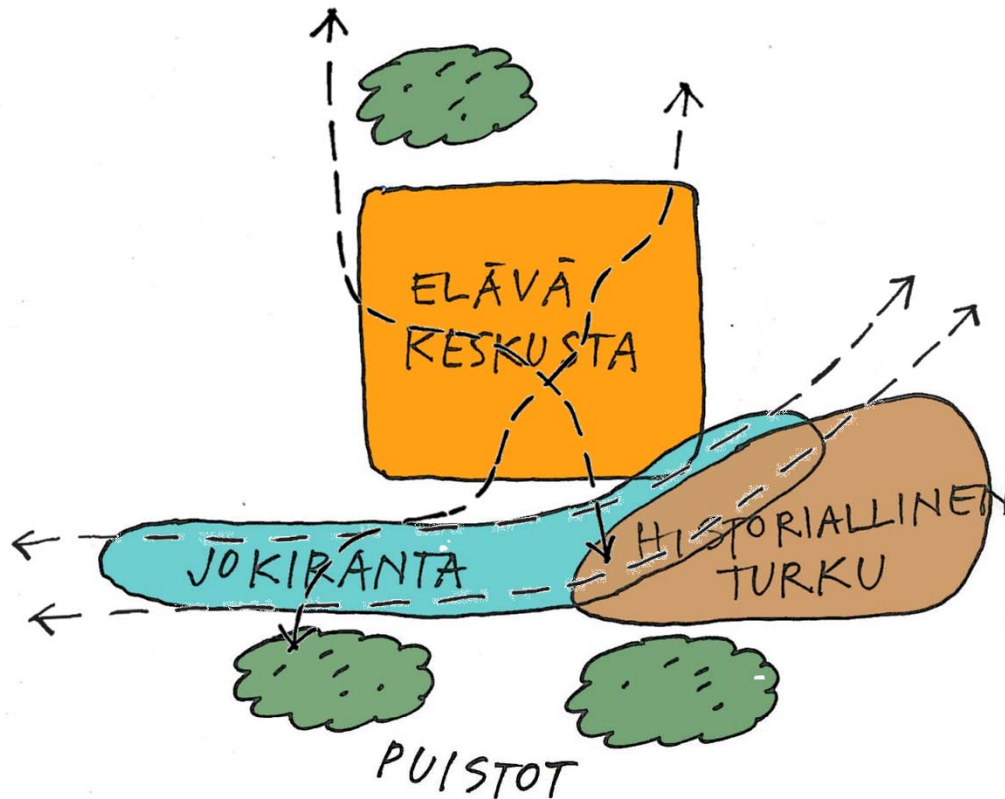
Kaupunkiympäristö on siisti ja hyvin hoidettu, ympäristörakentaminen on korkealaatuista ja rakenteita myös ylläpidetään. Vanhan kulttuurikaupungin henki näkyy kauniina katunäkyminä, hyvänä arkkitehtuurina ja taiteen runsautena rakennetussa ympäristössä. Turku on tunnettu taitavasti uutta ja vanhaa yhteen sovittavista rakennuksista ja ympäristökokonaisuuksista. Uudet rakennukset ja kaupunkitilat ovat hyvin rakennettuja. Kaupunki välittää asukkaistaan ja käyttäjistään ja turkulaiset ovat ylpeitä kaupungistaan.

Kaupungilla liikkuminen on turvallista ja helppoa myös lasten kanssa - kävelyalueita on paljon ja kaupunki on kauniisti valaistu. Turun keskusta on koko seudun vetovoimainen ydin ja sinne on erinomaiset yhteydet. Yksityisautoille on pysäköintitilaa useissa pysäköintilaitoksissa, mikä on mahdollistanut kävelyalueiden laajentamisen. Aivan ydinkeskustassakin on helppo löytää pyöräilyyn sopivat reitit, joiden yhteydessä on pyörien pysäköintitilat.

Penkit, valaisimet ja muut kadun kalusteet on suunniteltu ja toteutettu siten, että Turun katunäkymät ovat paitsi toimivia myös visuaalisesti hallittuja kokonaisuuksia. Vanhusten ja lasten on helppo liikkua esteettömillä ja turvallisilla kaduilla. Kaupungille antavat leimaa runsaat katupuuistutukset ja välillä löytyvät levähdyspaikat, pienet vihreät keitaat. Kaupunki on tehty ihmisten viihtymistä varten.

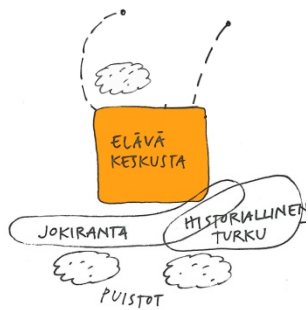
Elämä keskustassa on vireätä ja kaupungilla on virkistävän yllätyksellistä: kaupankäynti on vilkasta, toreilla ja puistoissa tapahtuu. Luovan talouden toimijat ovat nousseet näkyväksi tekijäksi kaupungissa. Kaupungin avulla yrittäjien on helppoa toimia ja tapahtumajärjestäjien on helppo saada järjestettyä erilaisia tapahtumia nopeallakin aikataululla

REITIT



PK

Kotimaisille ja ulkomaisille matkailijoille ja vieraille on hyvä opastus myös englanniksi ja ainakin osin myös venäjäksi. Opaskylttien ohella interaktiiviset digitaaliopasteet auttavat perille useilla kielillä.



FORTUNA-KORTTELISTA
kehittyi uniikki kauppakortteli, matkailukohde, vapaa-ajanviettopaikka, ikkuna varsinais-suomalaiseen osaamiseen, kulttuuriin sekä historiaan.



Elävä keskusta



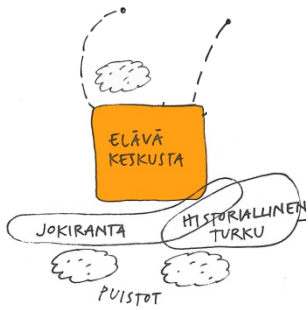
Kaupunki on elävä ja joustaa eri käyttäjäryhmien tarpeisiin.

Kaupunki on suosittu kauppapaikka ja kohtaamispaikka. Ihmiset viihtyvät keskustassa - sieltä löytyy istuskelupaikkoja ja ympäristö luo puitteet monenlaiselle tekemiselle, kaikenikäisille. Turun ydinkeskustassa on panostettu ympäristön laatuun, keskustan jalkakäytävät ovat leveitä ja mahdollistavat katukahviloiden ja ravintoloiden sijoittumisen. Kaupunki edistää kahvila- ja ravintolakulttuurin kehittymistä keskustassa. Kävelyalue yhdistää Kauppatorin jokirantaan.

Kaupungin, sen asukkaiden, kiinteistön omistajien ja yrittäjien yhteistyöllä on toteutettu useita projekteja, joita mikään taho yksinään ei olisi saanut yhtä onnistuneesti toteutettua. Luova talous on löytänyt hyvän tukikohdan Logomosta.

Asuinruutukaava-alueella on paljon rauhallisia asuntokatuja, katupysäköinnin lomaan on istutettu kaupunkikuvaa parantavia katupuita. Katuverkko on myös autoilijan näkökulmasta selkeä.





Vehreät mäet muodostavat kaupunkimaiseman perusrungon ja se on säilynyt Turun vahvuutena. Ydinkeskustassakin katuja on kaunistettu puuistutusten avulla ja toteuttamalla pieniä vihreitä keitaita.

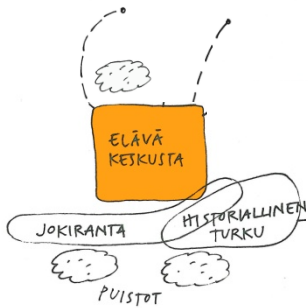
Ympäristörakentamisen laatustandardi on korkea erityisesti jokirannassa, torin ympäristössä ja jalankulkualueilla.

Katunäkymistä huomaa, että niiden suunnittelu ja toteutus on kokonaisvaltaista, viihtyisässä katutilassa autojen ja pyörien kaistat, valaistus, istutukset, kadunkalusteet, liikennemerkkit, opasteet ym. sopivat yhteen. Yhteistyöstä eri tahojen kanssa on esimerkkinä kiinteistöjen julkisivujen valaistus varsinkin Kauppatorin reunoilla.



Elävä keskusta





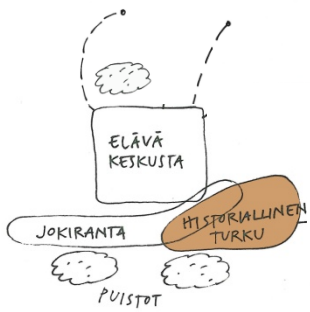
Kauppatori on viihtyisä kauppapaikka ja samalla paikallisliikenteen solmukohta, minkä kautta myös raitiovaunut kulkevat. Toria ympäröi katettujen palvelukortteleiden muodostama kehä, jossa on hyödynnetty myös maanalaisia tiloja. Aikataulujärjestelyjen ansiosta bussit saapuvat ja lähtevät torilta joutuisasti.

Matkakeskuksen rakentamisen myötä Aninkaistentullista on tullut paitsi uusi palvelujen keskittymä, myös tärkeä joukkoliikenteen vaihtopaikka.

Puutori on suosittu kirpputori ja myös aiemmin Kauppatorilla toimineet tavara- ja vaatemyyjät ovat löytäneet Puutorin hyvänä kauppapaikkana.

Vanhoja kioskeja on kunnostettu ja niiden lisäksi kaupungissa on uusia tyylikkäitä kioskirakennuksia. Useimmilla kahviloilla on myös ulkoterassi, mikä tuo katukuvaan eloa.





Turulla on ainutlaatuinen voimavara vanhassa ytimessään, joka luo tunnelmallisen vastaparin kaupungin kaupalliselle ydinkeskustalle. Se on tapahtumien ja monenlaisen toimeliaisuuden näyttämö, johon on helppo tulla. Alue on elävä ja täynnä toimintaa; putiikkeja ja ravintoloita toisaalla, keskiaikaisperäinen kansalliskatedraali ja akateeminen koulutus toisaalla.

Historiallisen ympäristön merkitys avautuu toiminnan, tapahtumien ja opastuksen avulla. Näiden kautta kaikki kansalaiset voivat kokea alueen omakseen ja pääsevät osallisiksi Turun historiallisesta identiteetistä. Aurajoen vesiväylä on tärkeä osa historiallista keskustaa.

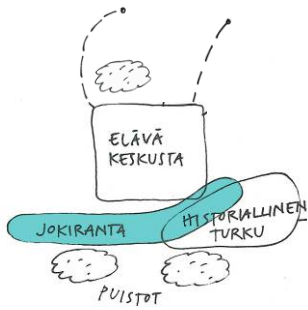


Talvi otetaan mukaan mahdollisuuksien kirjoon. Hyvällä maulla toteutetut tilapäiset rakenteet eivät ole uhka ympäristön vaalimiselle. Uudenmaankatu voidaan sulkea tilapäisesti yksityisliikenteeltä tapahtumien ajaksi.

Vanhoja arvokkaita rakennuksia, puistoja, aukioita ja katuja hoidetaan niiden ainutlaatuisen arvon mukaisesti korkeimman laatuluokituksen mukaan. Opasteet ja liikennemerkit on toteutettu hienovaraisesti alueen yleisilmeeseen sovittaen.



Jokiranta ja puistot



Jokirannan miljöö on Turun olohuone, jota ylläpidetään hyvin. Jokivarsi kytkeytyy muuhun kävelykeskustaan ja Kauppatoriin Kauppiaskadun välityksellä. Jokivarren reitit jatkuvat ylä- ja alajuoksulle ja ne ovatkin kaupunkilaisten ahkerassa käytössä.

Rannoilta vuokrattavat soutuveneet, kanootit ja venetaksit tarjoavat uusia näköaloja Aurajoen eri osa-alueiden maisemiin. Joesta voi nauttia kesäisen leppoisasti myös musiikillisilla piknikristeilyillä tai taimenta pyydystäen. Onkilaitureita on useassa paikassa ja sinisissä venetolpissa on runsaasti sekä turkulaisten että vierailijoiden veneitä. Veden ääressä on kesäisin urbaani hiekkaranta ja uimala, jossa kaupunkilaiset saavat nauttia veden läheisyydestä. Talvella rantojen kaunis valaistus ja ympäristöteokset ilahduttavat kulkijaa. Kunnostetuilta mäkipuistojen rinteiltä ja näköalapaikoilta avautuu hienot näkymät kaupungin yli.

Kaupungin myötävaikutuksella tapahtumia on helppo järjestää kaikkialla keskustassa, eikä esim. sähkön ja veden saanti ole ongelma.



TURKU 2031 -VISIO

Visioehdotuksen laadinta ja valmistelun ohjaus:

Keskustan kehittämistoimikunta

Jukka Mikkola, pj. 18.4.2011 asti

Seppo Lehtinen, pj. 18.4.2011 lähtien

Petteri Orpo

Elina Rantanen

Sauli Saarinen

Jarmo Laivoranta

Christel von Frenckell-Ramberg

Minna Arve, kaupunginhallituksen pj.

Toni Eklund, kaupunginhallituksen vpj.

Katri Sarlund, kaupunginhallituksen vpj.

Aleksi Randell, esittelijä, kaupunginjohtaja

Jarkko Virtanen, esittelijä, apulaiskaupunginjohtaja

Markku Toivonen, asiantuntija, kaavoitustoimenjohtaja

Jouko Turto, asiantuntija, kiinteistöliikelaitoksen johtaja

Risto Veivo, sihteeri, apulaiskaupunginjohtajan avustaja

Ehdotuksen valmistelu:

Valmistelutyöryhmä

Markku Toivonen, pj.

Paula Keskkikastari, siht.

Tomi Hangisto

Juha Lipponen

Jaana Mäkinen

Ritva Nummiora

Ilina Paasikivi

Mika Rajala

Sampo Ruoppila

Matti Salonen

Jouko Turto

Risto Veivo

sekä

Kaupungin elinkeino- ja omistaja-asioiden johtoryhmä