


ASEMAKAAVAMERKINNÄT JA -MÄÄRÄYKSET:

-  Puisto. Valtakunnallisesti arvokas kulttuuriympäristön ja maiseman kannalta tärkeä puisto. Alueella olevia rakenteita, rantapenkereitä, tukimuureja, aitoja, kiveytyksiä, polkuja, istutuksia, puurivejä tms. ei saa hävittää ja niitä tulee hoitaa alueen historiallisen arvon mukaisesti. Puuriviston hoidossa ja uusimisessa on noudatettava hyvää historiallisten puistojen hoitokäytäntöä niin, että otetaan huomioon sen erityisen merkittävä maisemavaikutus.
-  Vesialue.
-  3 m kaava-alueen rajan ulkopuolella oleva viiva.
-  Kaupunginosan raja.
-  Korttelin, korttelinosan ja alueen raja.
-  Osa-alueen raja.
-  Ohjeellinen alueen tai osa-alueen raja.
- 006 VI** Kaupunginosan numero.
- Aurajoki** Kaupunginosan nimi.
- /s** Valtakunnallisesti arvokas kulttuuriympäristön ja maiseman kannalta tärkeä katu ympäristö, jonka muutoksissa tulee ottaa huomioon sen historiallinen olemus.
-  Sääilytettävä/istutettava puurivi.
-  Katu.
-  Pihakatu.
-  Sijainnitaan ohjeellinen kevyenliikenteen siita.
-  Alueen osa, jolle saa rakentaa kevyenliikenteen sillan.
-  Rakennustaiteellisesti ja kulttuurihistoriallisesti erittäin arvokas siita. Siitaa tai sen osaa ei saa purkaa eikä siinä saa suorittaa sellaisia muutoksia, jotka tarvelevät sillan rakennustaiteellista tai kulttuurihistoriallista arvoa tai tyylilyä. Muutoksia suunniteltaessa on kuultava museoviranomaisia.
-  Alue on muinaismuistolain mukaista muinaismuistolaetua, jolla maaperään kajoava rakentaminen edellyttää arkeologisia tutkimuksia ennen rakennustöiden alkamista. Tällaisista rakennustoista on ilmoitettava museoviranomaiselle vähintään vuotta aikaisemmin.

POISTUVA KAAVA



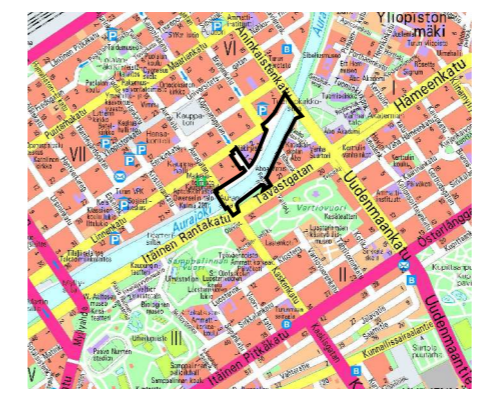
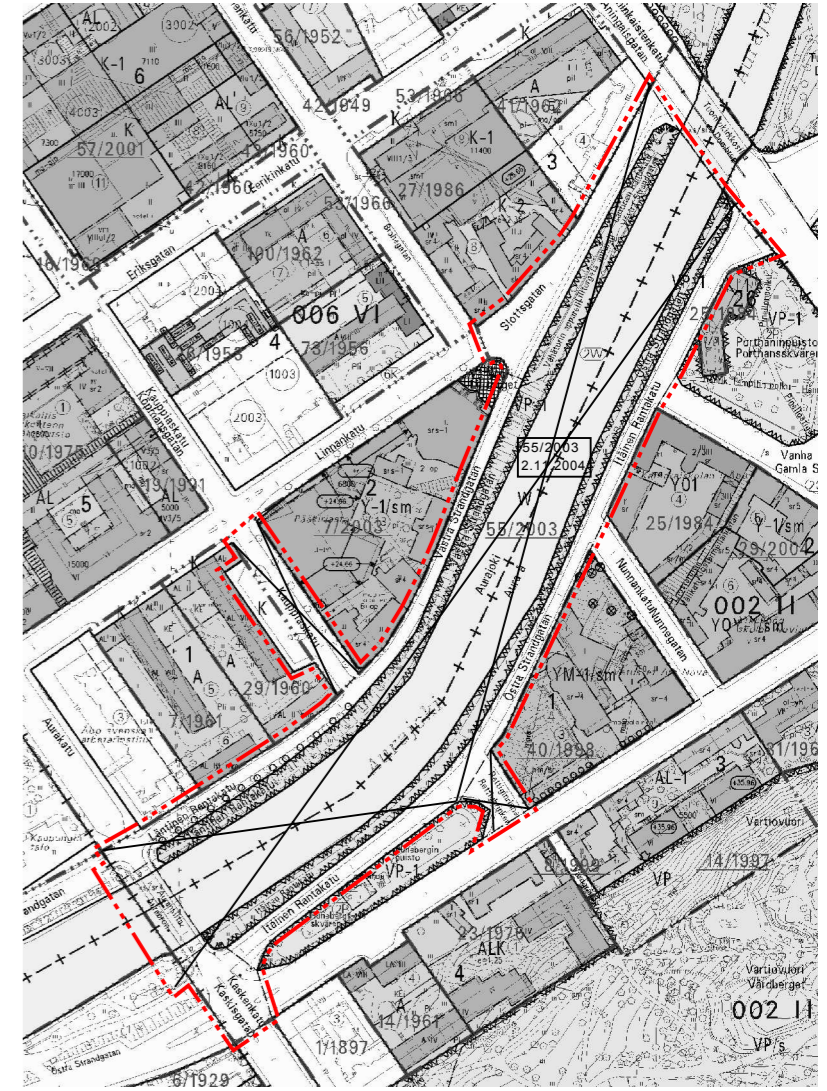
Merkintöjen selite:

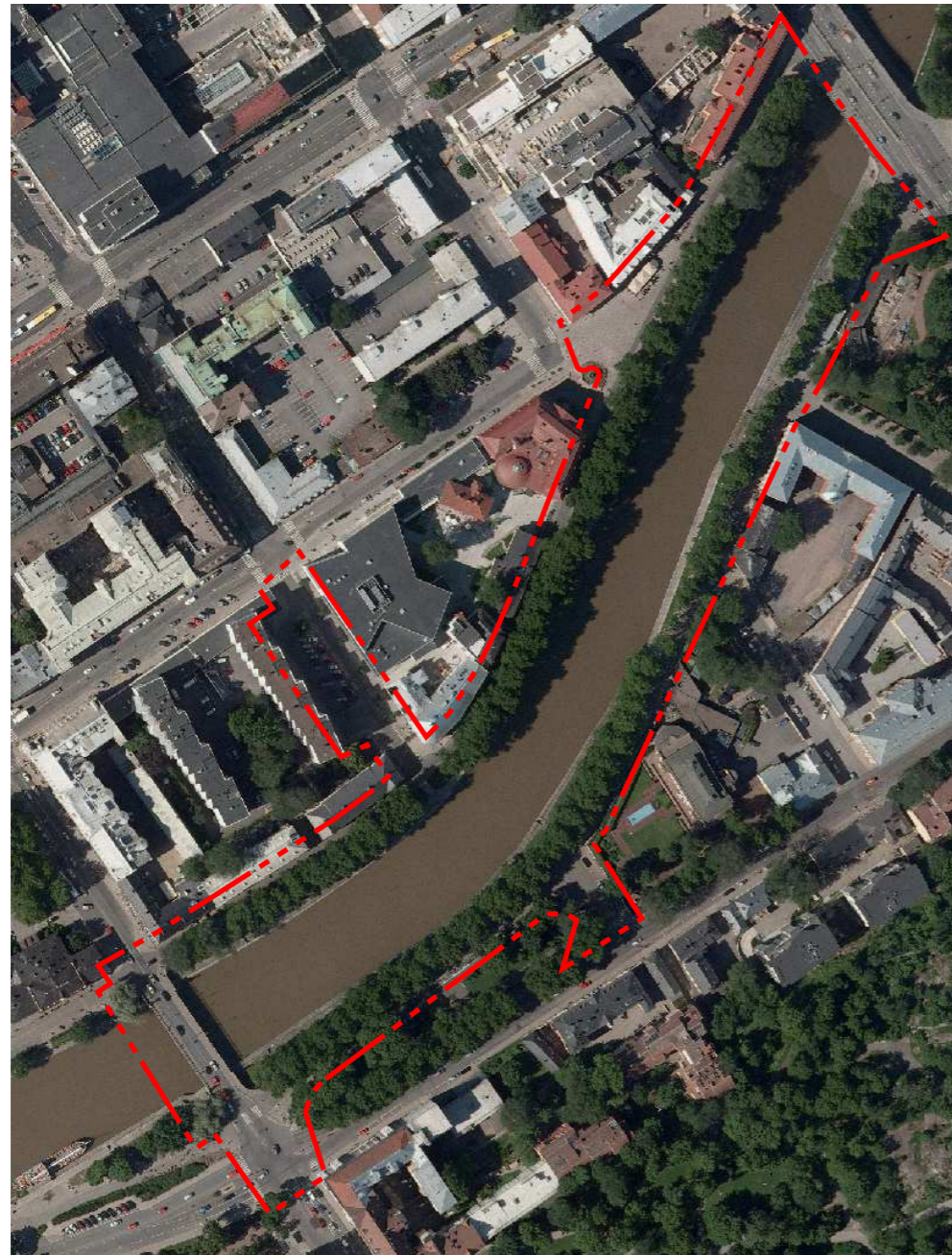
 3 m kaava-alueen rajan ulkopuolella oleva viiva, jota otaksessa mainittu kaavanmuutos koskee ja jolla aiemmat kaavamerkinnät ja -määräykset poistuvat.

55/2003
2.11.2004

Aiemman, poistuvan kaavan numero ja vahvistuspäivämäärä.

1:4000





ILMAKUVA ALUEESTA

TURKU		ÅBO		Asemakaavatunnus Detaljplanebeteckning	30/2007																																																																		
Työnimi Arbetsnamn		"Kirjastosilta" ("Pennisilta")		Diarionumero Diarienummer	3973-2007																																																																		
Osoite Adress		Läntinen Rantakatu, Itäinen Rantakatu		Mittakaava Skala	1:2000																																																																		
<p>Asemakaavanmuutos koskee:</p> <table border="0"> <tr> <td>Kaupunginosa:</td> <td>002 II</td> <td>II</td> </tr> <tr> <td>Kadut:</td> <td>Itäinen Rantakatu osa Kaskenkatu osa Rettiginrinne</td> <td>Östra Strandgatan del Kaskisgatan del Rettigbrinken</td> </tr> <tr> <td>Puisto:</td> <td>Itäinen Rantakatu</td> <td>Östra Strandgatan</td> </tr> <tr> <td>Vesialue:</td> <td>Aurajoki</td> <td>Aura å</td> </tr> <tr> <td>Silta:</td> <td>Auransilta</td> <td>Aurabron</td> </tr> <tr> <td colspan="3"> </td> </tr> <tr> <td>Kaupunginosa:</td> <td>006 VI</td> <td>VI</td> </tr> <tr> <td>Kadut:</td> <td>Aurakatu osa Kauppiaskatu osa Linnankatu osa Läntinen Rantakatu osa</td> <td>Auragatan del Köpmansgatan del Slottsgatan del Västra Strandgatan del</td> </tr> <tr> <td>Puistot:</td> <td>Läntinen Rantakatu Vähätorin apparelli</td> <td>Västra Strandgatan Lilltorgets apparell</td> </tr> <tr> <td>Vesialue:</td> <td>Aurajoki osa</td> <td>Aura å del</td> </tr> <tr> <td>Silta:</td> <td>Auransilta</td> <td>Aurabron</td> </tr> </table> <p>Asemakaavanmuutoksella muodostuva tilanne:</p> <table border="0"> <tr> <td>Kaupunginosa:</td> <td>002 II</td> <td>II</td> </tr> <tr> <td>Kadut:</td> <td>Itäinen Rantakatu osa Kaskenkatu osa Rettiginrinne</td> <td>Östra Strandgatan del Kaskisgatan del Rettigbrinken</td> </tr> <tr> <td>Puisto:</td> <td>Itäinen Rantakatu osa</td> <td>Östra Strandgatan del</td> </tr> <tr> <td>Vesialue:</td> <td>Aurajoki</td> <td>Aura å</td> </tr> <tr> <td>Sillat:</td> <td>Auransilta Kirjastosilta</td> <td>Aurabron Biblioteksbron</td> </tr> <tr> <td colspan="3"> </td> </tr> <tr> <td>Kaupunginosa:</td> <td>006 VI</td> <td>VI</td> </tr> <tr> <td>Kadut:</td> <td>Aurakatu osa Kauppiaskatu osa Linnankatu osa Läntinen Rantakatu osa</td> <td>Auragatan del Köpmansgatan del Slottsgatan del Västra Strandgatan del</td> </tr> <tr> <td>Puistot:</td> <td>Läntinen Rantakatu Vähätorin apparelli</td> <td>Västra Strandgatan Lilltorgets apparell</td> </tr> <tr> <td>Vesialue:</td> <td>Aurajoki osa</td> <td>Aura å del</td> </tr> <tr> <td>Sillat:</td> <td>Kirjastosilta Auransilta</td> <td>Biblioteksbron Aurabron</td> </tr> </table>						Kaupunginosa:	002 II	II	Kadut:	Itäinen Rantakatu osa Kaskenkatu osa Rettiginrinne	Östra Strandgatan del Kaskisgatan del Rettigbrinken	Puisto:	Itäinen Rantakatu	Östra Strandgatan	Vesialue:	Aurajoki	Aura å	Silta:	Auransilta	Aurabron				Kaupunginosa:	006 VI	VI	Kadut:	Aurakatu osa Kauppiaskatu osa Linnankatu osa Läntinen Rantakatu osa	Auragatan del Köpmansgatan del Slottsgatan del Västra Strandgatan del	Puistot:	Läntinen Rantakatu Vähätorin apparelli	Västra Strandgatan Lilltorgets apparell	Vesialue:	Aurajoki osa	Aura å del	Silta:	Auransilta	Aurabron	Kaupunginosa:	002 II	II	Kadut:	Itäinen Rantakatu osa Kaskenkatu osa Rettiginrinne	Östra Strandgatan del Kaskisgatan del Rettigbrinken	Puisto:	Itäinen Rantakatu osa	Östra Strandgatan del	Vesialue:	Aurajoki	Aura å	Sillat:	Auransilta Kirjastosilta	Aurabron Biblioteksbron				Kaupunginosa:	006 VI	VI	Kadut:	Aurakatu osa Kauppiaskatu osa Linnankatu osa Läntinen Rantakatu osa	Auragatan del Köpmansgatan del Slottsgatan del Västra Strandgatan del	Puistot:	Läntinen Rantakatu Vähätorin apparelli	Västra Strandgatan Lilltorgets apparell	Vesialue:	Aurajoki osa	Aura å del	Sillat:	Kirjastosilta Auransilta	Biblioteksbron Aurabron
Kaupunginosa:	002 II	II																																																																					
Kadut:	Itäinen Rantakatu osa Kaskenkatu osa Rettiginrinne	Östra Strandgatan del Kaskisgatan del Rettigbrinken																																																																					
Puisto:	Itäinen Rantakatu	Östra Strandgatan																																																																					
Vesialue:	Aurajoki	Aura å																																																																					
Silta:	Auransilta	Aurabron																																																																					
Kaupunginosa:	006 VI	VI																																																																					
Kadut:	Aurakatu osa Kauppiaskatu osa Linnankatu osa Läntinen Rantakatu osa	Auragatan del Köpmansgatan del Slottsgatan del Västra Strandgatan del																																																																					
Puistot:	Läntinen Rantakatu Vähätorin apparelli	Västra Strandgatan Lilltorgets apparell																																																																					
Vesialue:	Aurajoki osa	Aura å del																																																																					
Silta:	Auransilta	Aurabron																																																																					
Kaupunginosa:	002 II	II																																																																					
Kadut:	Itäinen Rantakatu osa Kaskenkatu osa Rettiginrinne	Östra Strandgatan del Kaskisgatan del Rettigbrinken																																																																					
Puisto:	Itäinen Rantakatu osa	Östra Strandgatan del																																																																					
Vesialue:	Aurajoki	Aura å																																																																					
Sillat:	Auransilta Kirjastosilta	Aurabron Biblioteksbron																																																																					
Kaupunginosa:	006 VI	VI																																																																					
Kadut:	Aurakatu osa Kauppiaskatu osa Linnankatu osa Läntinen Rantakatu osa	Auragatan del Köpmansgatan del Slottsgatan del Västra Strandgatan del																																																																					
Puistot:	Läntinen Rantakatu Vähätorin apparelli	Västra Strandgatan Lilltorgets apparell																																																																					
Vesialue:	Aurajoki osa	Aura å del																																																																					
Sillat:	Kirjastosilta Auransilta	Biblioteksbron Aurabron																																																																					
<p>Kaavoituksen pohjakartta täyttää maankäyttö- ja rakennuslain (132/99) 206 §:n nojalla säädetyn kaavoitusmittausasetuksen (1284/99) vaatimukset. Planläggningsbaskartan uppfyller kraven i förordningen om planläggningsmätning (1284/99), som givits med stöd av 206 § markanvändnings- och bygglagen (132/99).</p> <p>Kaupungeodeetti Stadsgeodet <i>Mika Luoma</i> 28.2.2011 15.2.2010 alkaen käytämme suunnittelutyössä EUREF-FIN- tasokoordinaattijärjestelmää sekä N2000- korkeusjärjestelmää.</p>																																																																							
LUONNOS Utkast	YKL hyväksynyt Godkänd av MPN	EHDOTUS Förslag	YKL hyväksynyt Godkänd av MPN																																																																				
19.11.2007	28.4.2009 §264		..																																																																				
<p>Hyväksytty kaupunginvaltuustossa Godkänd av stadsfullmäktige Kaupunginsihteeri Stadssekreterare ..</p> <p>Lainvoimainen Vunnit laga kraft ..</p>																																																																							
<p>TURUN KAUPUNGIN YMPÄRISTÖ- JA KAAVOITUSVIRASTO / ASEMAKAAVATOIMISTO ÅBO STADS MILJÖ- OCH PLANLÄGGNINGSBYRÅ / DETALJPLANEKONTORET</p>																																																																							
EHDOTUS Förslag		Piirtäjä Ritäre	Hilkka Lukander	Valmistelija Beredare	<i>Juha Paasikivi</i> Juha Paasikivi																																																																		
Muutettu 15.4.2011 (Lausunnot) TURKU ÅBO 28.2.2011		Asemakaavapäällikkö Detaljplannedirektör		<i>Timmo Hintsanen</i> Timmo Hintsanen																																																																			

© Turun kaupungin ympäristö- ja kaavoitusviraston asemakaavatoimisto. Kaavakartan laatimassa käytetty ohjelmistoja Y-Cad ja Micro.