

1001
VII - 2 - N:o 1^a

A: 15⁶²

T.A. 7:62

Arkistokuvaus v. 1953

MITTAUSOSASTON
ARKISTO

Tonttikartta ja mittakirja
Turun kaupungin VII kaupunginosan 2. korttelin tontista N:o 1^a.

Lunastus: tontinmittauksesta 275:-
toimituskutsuista 16:-

yhteensä 291:- (vanha taksa.)

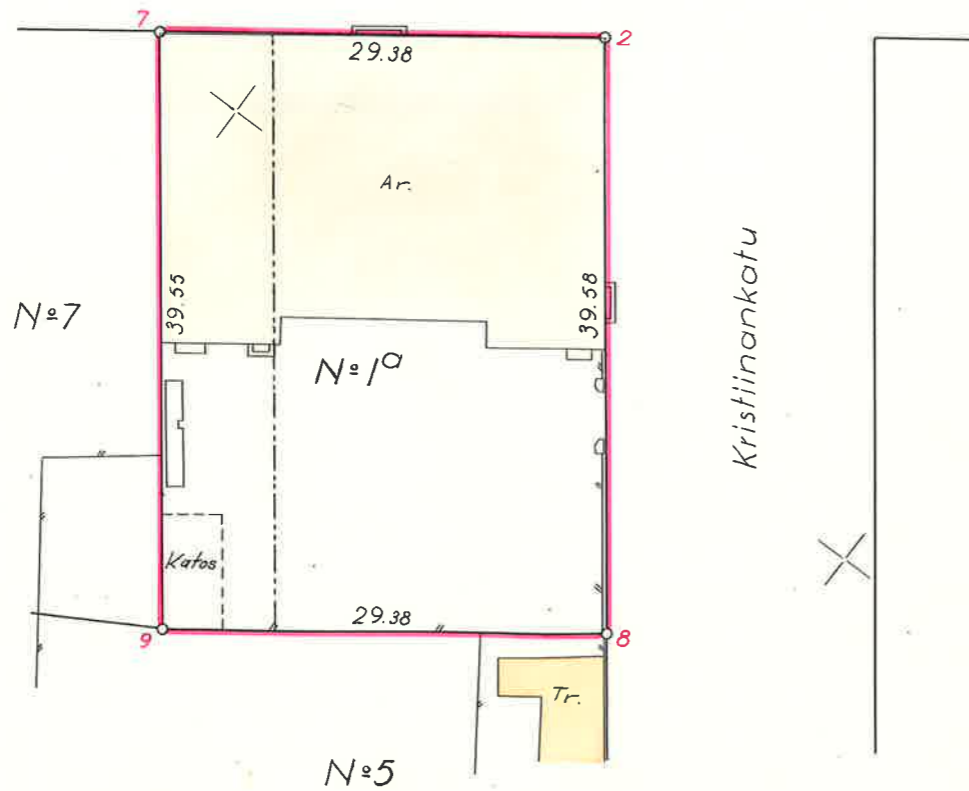
TONTTIKARTTA

17/3.1911 vahvistetun tonttijaon mukaisesta Turun kaupungin
VII kaupunginosan 2.korttelin asuntotontista N:o 1^a;
tehnyt tontinmittaustoimituksessa marras kuun 28. p:nä 1946

N. Numminen
Kaupungeodeelli



Linnankatu



Merkkien selitys:

- Tonttiraja, rajan kulmapiste ja rajamerkki
- Vanhemman kiinteistöjaoituksen raja ja RN.o
- Kivirakennus
- Puurakennus
- Asuinrakennus
- Talousrakennus
- Rakennusraja
- Vahvistettu korkeusluku metreissä
- Aita
- Istutettava alue
- Kiintopiste
- Tonttijakokarttaan merkitty puutarhamaan raja.

Tontin ja kulmapisteiden ja rajamerkkien selitys:

Piste N:o	Koordinaatit		Merkitsemistapa
	x	y	
2	104868,430	69816,588	
7	851,225	792,774	
8	836,688	840,232	
9	819,509	816,399	maula aitalle

Tontin koordinaateista laskettu pinta-ala: 1162,2 m²

Voimassaolevat asemakaavamääräykset:

Tiedot yleisestä viemäristä ja katukorkeuksista seuraavalla sivulla.

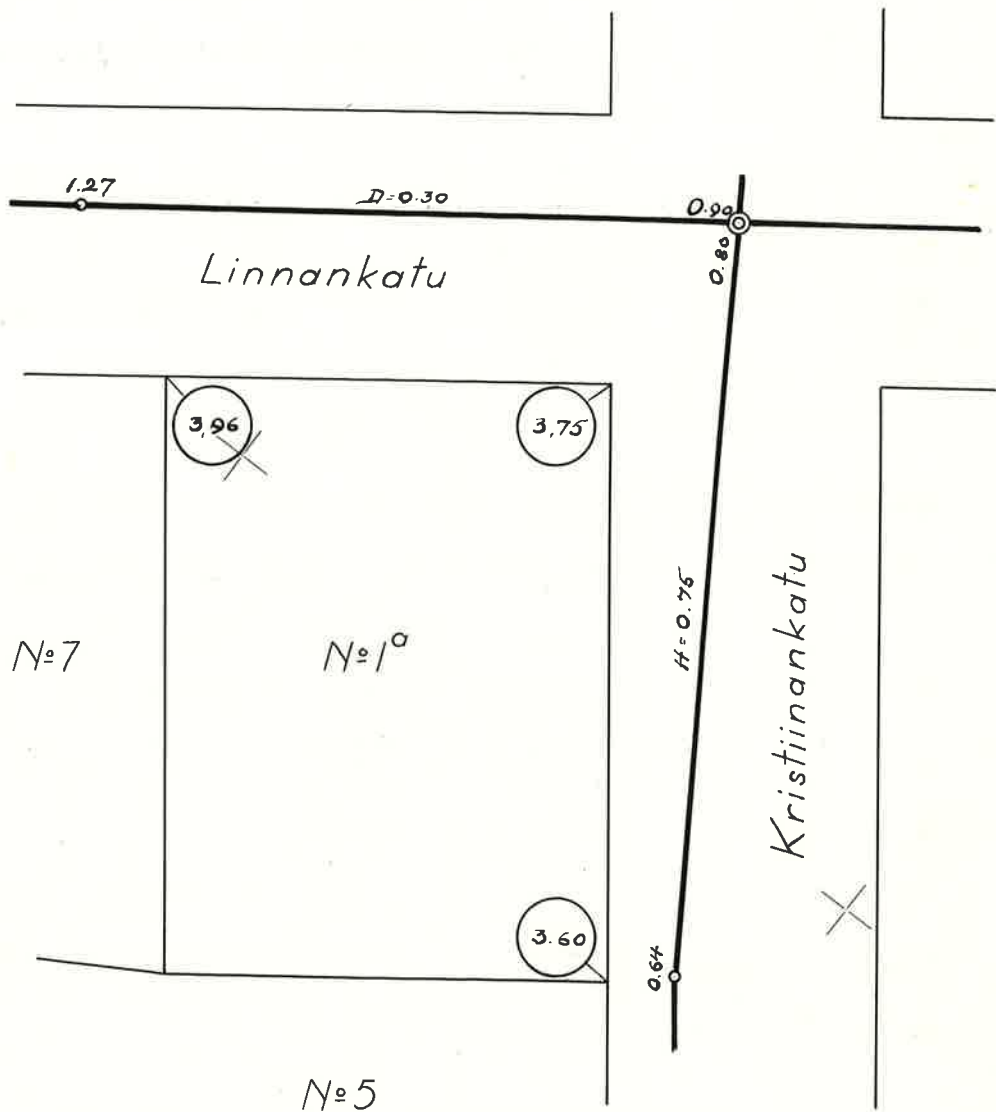
Turun kaupungin Katurakennustoimiston

laatima piirros, joka osoittaa yleisen viemärin ja vahvistetut katukorkeudet

VII kaupunginosan 2 korttelin tontin N:o 1^o kohdalla.

Putken suuruus on

Putken pohjan korkeus on kohdassa



Turun kaupungin Katurakennustoimistossa 30/11 1946

H. Karvonen

Kaupungininsinööri

Mittakirja, tehty Turun kaupungin VII kaupunginosan 2. korttelissa, Linnankadun ja Kristiinankadun kulmassa sijaitsevan, 17/3. 1911 vahvistetun tonttijaon mukaisen asuntotontin N:o 1^a tontinmittaustoimituksessa

28 päivänä marraskuuta 1946.

1 §.

Suomen Pankin Turun konttorin anomuksesta aloitettiin Turun kaupungin VII kaupunginosan 2. korttelin tontilla N:o 1^a yllämainittuna päivänä klo 13 tontinmittaustoimitus. Toimituksen suorittamisajasta on kirjallisesti sovittu asianosaisten kanssa.

2 §.

Määräaikana oli toimitukseen saapunut mitattavan tontin N:o 1^a omistajan, Suomen Pankin puolesta pankinjohtaja K.J. Jauhiainen.

3 §.

Kysyttäessä ei ilmoitettu jääviä toimitusmiestä vastaan eikä muutaakaan esitetä toimituksen suorittamiselle.

4 §.

Toimitusta varten on esitetty 3/7.1911 Suomen Pankille annettu kiinnekirja taloon ja tonttiin N:o 1^a Turun kaupungin VII kaupunginosan 2. korttelissa.

5 §.

Merkittiin, että tonttiin nähden ovat voimassa senaatin 3/7.1897 vahvistama asemakaava ja 17/3.1911 vahvistama tonttijako, sekä että tontti on merkitty tonttirekisteriin 17/3.1911 vahvistetun tonttijaon mukaisena. Tonttijako on vahvistettu ehdolla, ettei rumentavia palomureja saa rakentaa mitattavan tontin ja naapuritonttien väliselle rajalle.

6 §.

Tontti N:o 1^a mitattiin voimassaolevan tonttijaon mukaiseksi ja rajat näytettiin asianosaiselle. Tontin sivumitoiksi todettiin:

tonttia N:o 7 vastaan 39,55 m,

Linnankatua " 29,38 ",

Kristiinankatua " 39,58 ",

tonttia N:o 5 " 29,38 "

sekä koordinaateista määräytyväksi pinta-alaksi 1162,2 m².

7 §.

Merkittiin, että Suomen Pankki 4 §:ssä mainitun kiinnekirjan perusteella hallitsee mitattua tonttia sen nyt mitattujen rajojen mukaisena.

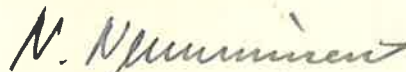
8 §.

Merkittiin, että toimituksesta laaditaan mittakirja ja tonttikartta, jolle merkitään tonttijaon yhteydessä vahvistettu puutarhamaan raja ja rakennussäännön 29 §:ssä mainitut, saatavissa olevat seikat.

9 §.

Tontinmittaustoimitus julistettiin päättyneeksi ja ilmoitettiin, että toimitukseen tyytymättömällä asianosaisella on oikeus valittaa toimituksesta Turun kaupungin maistraattiin 30 päivän kuluessa tästä päivästä lukien, tätä päivää kuitenkin lukuunottamatta. Valitus on tehtävä kirjallisesti ja siihen on liitettävä ote toimituskirjoista.

Viran puolesta:




N. Numminen.


kaupungingeodeetti.

Edellämainitun tontinmittaustoimituksen on Turun kaupungin maistraatti tänään tarkastanut ja hyväksynyt. Turun raati-

huoneessa joulukuun 31 päivänä 1946.


Maistraatin puolesta:


Waldemar Löfman


Ilmo Kalkas

Merkintä toimituksesta tehty tonttirekisteriin Turun kaupungin Mittaustoimistossa 13 päivänä tammikuuta 1947.

Viran puolesta:


N. Numminen.

kaupungingeodeetti.

TURUN KAUPUNGINGEODEETILLE

Allekirjoittanut anoo: 1)

Tontinmittausta 2)

Tontin rajan määräämistä

Rakennuspaikan merkitsemistä ja korkeusaseman osoittamista

Kivijalan katselmusta

Tonttikartan, ja mittakirjan jäljennöstä, otetta

Tonttikirjan tonttirekisterin, tontinmuodostusluettelon otetta

Yleisten alueiden rekisterin, yleisten alueiden muodostusluettelon otetta

Karttajäljennöstä, -otetta

Anomus koskee: 7 kaupunginosan 2 korttelin tonttia N:o 1a

Turussa, 11/15 1945 katu

SUOMEN PANKKI

Turun konttori

Osoite:

Puhelin N:o 11166

Työ suoritettu:

Lunastus mk:

Kuitti N:o

1) Halutun alle vedetään viiva.

2) Tontinmittausta varten vaaditaan tontin omistajan tai haltijan valtakirja.

Kristiinankatu 2^o.

Tähän toimitukseen kutsutaan sekä mitattavan tontin että siihen rajoittuvan maan omistajat, joita jakolaitoksesta, tontin mittauksesta ja kiinteistöjen rekisteröimisestä kaupungissa heinäkuun 17 päivänä 1931 annetun lain mukaisesti kehoitetaan viimeistään kokouksen edellisenä päivänä esittämään kaupungingeodeetille, osoite: Linnankatu 43, saantokirjansa ynnä kartat ja muu selvitys, joka saattaa olla saatavissa ja asialle valaistukseksi.

Samalla huomautetaan, että jos kutsun saanut asianosainen jää toimitukseen saapumatta, ei tämä estä mittauksen toimittamista. Saantokirjat on siitä huolimatta esitettävä.

Turussa,

Till denna förrättning kallas ägarna av såväl den tomt, som skall mätas, som av angränsande mark, och anmodas desamma enligt lagen om skiftesväsendet, tomtmätning och registrering av fastighet i stad av den 17 juli 1931, att senast dagen före sammanträdet hos stadsgeodeten, adress: Slottsgatan 43, företa sina åtkomsthandlingar jämte kartor och övrig utredning, som kan vara att tillgå och till upplysning i ärendet lända.

Tillika erinras, att om sakägare, ehuru kallad, från förrättningen uteblir, sådant icke hindrar mätningens utförande. Åtkomsthandlingarna böra det oaktat företes.

Åbo,

18 / 11 1946.

A. Numminen
Kaupungingeodeetti. — Stadsgeodet.

Huom.!

Asianosaisen edustajan on jätettävä valtakirja. Kivijalan katselmuksessa on esitettävä hyväksytyt rakennuspiirustukset.

Obs.!

Ombud för sakägare skall avlämna fullmakt. Vid sockelsyn böra godkända byggnadsritningar företes.

På ansökan av

Suomen Pankin Turun konttorin

anomuksesta toimitetaan Turun kaupungin

förrättas å den i Åbo stad inom

VII stadsdelen

i kvarteret

kaupunginosan korttelissa

N:o 2 vid

gatan belägna tomten

~~Kadun varrella~~ sijaitsevalla tontilla

N:o 1^a

tontinmittaus, ~~kivijalan katseluks~~, tontin rajan

tomtmätning, sockelsyn, bestämmande av tomt-

~~määräminen, rakennuspaikan paakuttaminen~~

gräns, utstakning av byggnadsplats

Toimitus aloitetaan torstaina

Förrättningen vidtager

dagen den

marras kuun

år

28 päivänä vuonna

1946

klockan

kello 13,00,

jolloin kokoonnutaan mainitulle tontille.

Kristiinankatu 2^b.

Tähän toimitukseen kutsutaan sekä mitatavan tontin että siihen rajoittuvan maan omistajat, joita jakolaitoksesta, tontin mittauksesta ja kiinteistöjen rekisteröimisestä kaupungissa heinäkuun 17 päivänä 1931 annetun lain mukaisesti kehoitetaan viimeistään kokouksen edellisenä päivänä esittämään kaupungingeodeetille, osoite: Linnankatu 43, saantokirjansa ynnä kartat ja muu selvitys, joka saattaa olla saatavissa ja asialle valaistukseksi.

Samalla huomautetaan, että jos kutsun saanut asianosainen jää toimitukseen saapumatta, ei tämä estä mittauksen toimittamista. Saantokirjat on siitä huolimatta esitettävä.

Turussa,

varvid samling sker å nämnda tomt.

Till denna förrättning kallas ägarna av såväl den tomt, som skall mätas, som av angränsande mark, och anmodas desamma enligt lagen om skiftesväsendet, tomtmätning och registrering av fastighet i stad av den 17 juli 1931, att senast dagen före sammanträdet hos stadsgeodeten, adress: Slottsgatan 43, företa sina åtkomsthandlingar jämte kartor och övrig utredning, som kan vara att tillgå och till upplysning i ärendet lända.

Tillika erinras, att om sakägare, ehuru kallad, från förrättningen uteblir, sådant icke hindrar mätningens utförande. Åtkomsthandlingarna böra det oaktat företes.

Åbo,

18 / 11 1946.

A. Numminen
Kaupungingeodeetti. — Stadsgeodet.

H u o m . !

Asianosaisen edustajan on jätettävä valtakirja. Kivijalan katselmuksessa on esitettävä hyväksytyt rakennuspiirustukset.

O b s . !

Ombud för sakägare skall avlämna fullmakt. Vid sockelsyn böra godkända byggnadsritningar företes.



Turun kaupungin Mittaustoimistolle.

Koska tonteista N:rot 1 b ja 2 Turun kaupungin VII kaupunginosan 2 neliössä, joista tonteista allekirjoittanut Gunnar Erik Wilén, konsulinleski Martha Gabriella Löfgren ja neiti Agda Maria Wilén, Turusta, kukin omistaa neljänneksen ($\frac{1}{4}$) sekä johtaja Thure Viktor Hagelberg ja hänen vaimonsa Solveig Hagelberg, Helsingistä, yhteisesti ynnä eläinlääkäri Björn Ole Engdahl, sairaanhoitajatar Maj Engdahl, myös Helsingistä, konttoristi Carin Emma Augusta Engdahl, Turusta, ja metsänhoitaja Pehr Gustaf Emil Engdahl, Hämeenlinnasta, kukin yhden kahdenkymmenennen ($\frac{1}{20}$) osan, nyttemmin on muodostettu tontit N:rot 5, 6 ja 7 seitsemännen kaupunginosan toisessa neliössä, anon kunnioittaen asianmukaisen tontinmittauksen toimittamista mainittujen uusien tonttien suhteen.

Turussa, joulukuun 1 päivänä 1943.

Gunnar Erik Wilén.

Tilanomistaja Kaarinan pitäjästä.

Kautta:

Hugo Lindqvist
Varatuomari: Turku.

ADVOKATBYRÅ
SCHULTZ & KÖHLER
Å B O

Rättegångsfullmakt in blanco att användas vid samtliga domstolar och myndigheter i Finland.

Uo den 1 december 1943.

Armas Wiinin

Bevittna:

Amita Reims.

G. Reims.

Tilanomistaja
Gunnar Erik Wilson

På ansökan av *Godägare*
Gunnar Erik Wilson

anomuksesta toimitetaan Turun kaupungin

förrättas å den i Åbo stad inom

kaupunginosan korttelissa

N:o *2* vid

VII stadsdelen

i kvarteret

~~kadun varrella~~ sijaitsevalla tontilla

N:o *56,7*

~~gatan belägna~~ tomten

~~tontinmittaus, kivijalan katselmas, tontin rajan
määrääminen, rakennuspaikan paaluttaminen~~

~~tomtmätning, sockelsyn, bestämmande av tomt-
gräns, utstakning av byggnadsplats~~

Toimitus aloitetaan

maanantaina
Tammun -

Förrättningen vidtager *mar* dagen den

päivänä vuonna

kuun *10* jänuuri
193*4*
kello *13*,

är
klockan

jolloin kokoonnutaan mainitulle tontille. N:o 7

Linnankatu 20B

Tähän toimitukseen kutsutaan sekä mitat-
tavan tontin että siihen rajoittuvan maan omis-
tajat, joita jakolaitoksesta, tontin mittauksesta
ja kiinteistöjen rekisteröimisestä kaupungissa
heinäkuun 17 päivänä 1931 annetun lain mu-
kaisesti kehoitetaan viimeistään kokouksen edel-
lisenä päivänä esittämään kaupungingeodeetil-
le, osoite: Linnankatu 43, saantokirjansa ynnä
kartat ja muu selvitys, joka saattaa olla saata-
vissa ja asialle valaistukseksi.

Samalla huomautetaan, että jos kutsun
saanut asianosainen jää toimitukseen saapu-
matta, ei tämä estä mittauksen toimittamista.
Saantokirjat on siitä huolimatta esitettävä.

Turussa,

varvid samling sker å nämnda tomten N:o 7

Slottsgatan 20B.

Till denna förrättning kallas ägarna av
såväl den tomt, som skall mätas, som av an-
gränsande mark, och anmodas desamma enligt
lagen om skiftesväsendet, tomtmätning och re-
gistrering av fastighet i stad av den 17 juli
1931, att senast dagen före sammanträdet hos
stadsgeodeten, adress: Slottsgatan 43, förete
sina åtkomsthandlingar jämte kartor och övrig
utredning, som kan vara att tillgå och till upp-
lysning i ärendet lända.

Tillika erinras, att om sakägare, ehuru
kallad, från förrättningen uteblir, sådant icke
hindrar mätningens utförande. Åtkomsthand-
lingarna böra det oaktat företes.

Åbo,

27/12 193*4*

P. Huoneto

Kaupungingeodeetti. — Stadsgeodet.

H u o m . !


Asianosaisen edustajan on jätettävä valtakirja.
Kivijalan katselmuksessa on esitettävä hyväksy-
tyt rakennuspiirustukset.

O b s . !

Ombud för sakägare skall avlämna fullmakt.
Vid sockelsyn böra godkända byggnadsritningar
företes.

Allekirjoittaneet tunnustavat saaneensa kutsun toisella sivulla mainittuun toimitukseen ja suostuvat siihen, että toimitus suoritetaan kutsussa mainittuna aikana.

Undertecknade erkänna emottagandet av ovanstående kallelse och samtycka till att förättningen verkställas på nämnda tid.

Tontin tai muun kiinteistön Tomts eller annan fastighets			Kutsun vastaanottajan nimi- kirjoitus.
asema tai nimi. läge eller benämning.	N:o	omistajan nimi. ägarns namn.	Namnteckning av kallelsens emottagare.
VII - 2 ^{katu}	1 ^a	Turun kaupunki Suomen Bankki	SUOMEN PANKKI Turun Konttori
VII - 2	3 ^a	Turun Suojä	
VII - 2	3 ^b	luokunta	
VII - 2	5		
VII - 2	6	G. W. Wilénin kuoliopista	ADVOKATEBYRÅ SCHULTZ & KÖHLER
VII - 2	7		

Allekirjoittanut todistaa toimittaneensa toisella sivulla olevan kutsun yllämainituille henkilöille.

Turussa, Tammi...kuun 3... p:nä 1937

Eino Leltanen

ADVOKATBYRÅ
SCHULTZ & KÖHLER
Å B O

Rättegångsfullmakt in blanco att användas vid samtliga domstolar och myndigheter i Finland.

Åbo den *10 januari* *1984*.

Juho Wilén

Bevittna:

Antti Niemi

g. Kelsey

Fullmakt för innehavaren härav att företräda mig vid
mätningen av nybildade tomterna N:ris 5, 6 och 7 i andra kvar-
teret av sjunde stadsdelen av Åbo stad samt att därvid bevaka
min rätt.

Åbo, den // december 1943.

Nilsen Liffgren

Bevittna:

Toini Sandberg

Alicia Gullström

Fullmakt för innehavaren härav att företräda mig vid mätningen av
nybildade tomterna №:ris 5,6 och 7 i andra kvarteret av sjunde stadsdelen
av Åbo stad samt därvid bevaka min rätt.

Åbo den 13 december 1943.

Agda Kisten

Revittna:

Ilse Mary Lönn

M. Wipstén

Fullmakt för innehavaren härav att företräda oss vid
mätningen av nybildade tomterna N:ris 5, 6 och 7 i andra, kvar-
teret och sjunde stadsdelen av Åbo stad samt att därvid bevaka
vår rätt.

Tammfors.
~~Helsingfors,~~ den 10. december 1943.

J. Hagberg

M. M. M.

Bevittnas

J. J. J.

H. M. C.

Fullmakt för innehavaren härav att företräda oss vid
mätningen av nybildade tomterna N:ris 5, 6 och 7 i andra, kvar-
teret och sjunde stadsdelen av Åbo stad samt att därvid bevaka
vår rätt.

Sordavala
~~Åbo~~, den 10 december 1943.

Maj Rungdahl.

Bevittna:

Anna-Lisa Kuter

J. Bergman

Fullmakt för innehavaren härav att företräda oss vid
mätningen av nybildade tomterna N:ris 5, 6 och 7 i andra, kvar-
teret och sjunde stadsdelen av Åbo stad samt att därvid bevaka
vår rätt.

K. K. E.
~~Helsingfors~~, den 9 december 1943.

B. Ringdell.

Bevittna:

E. Lyfström

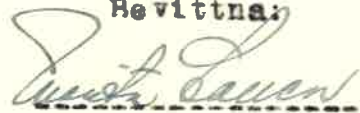
J. Sandström

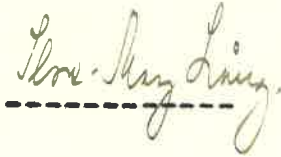
Fullmakt för innehavaren härav att företräda mig vid mätningen av
nybildade tomterna N^o:ris 5,6 och 7 i andra kvarteret av sjunde stadsdelen
av Åbo stad samt därvid bevaka min rätt.

Åbo den 13 december 1943.



Bevittna:





Fullmakt för innehavaren härav att företräda mig vid
mätningen av nybildade tomterna N:ris 5, 6 och 7 i andra kvar-
teret av sjunde stadsdelen av Åbo stad samt att därvid bevaka
min rätt.

Virtanen

~~Åbo stads~~, den 9 december 1943.

P. Lindell

Bevittna:

J. Aimo Lianne

Bertta Koski

v.t. pankinjohtaja O. Laxén



AVOIN ASIANAJOVALTAKIRJA

Annettu Helsingissä tammikuun 4 päivänä 1944.



Suomen Pankki

K. Kivialho / K. T. Jutila

K. Kivialho

K.T. Jutila

Todistavat:

A. Vuorasi

H. Wintu

Esko K. Leinonen

Esko K. Leinonen

Jäljennös.

v a l t a k i r j a.

Turun kaupunginhallitus valtuuttaa täten agronomi Eino Airiston edustamaan Turun kaupunkia niissä täällä toimitettavissa tontinmittauksissa, joissa Turun kaupunki on asianosaisena vuoden 1944 aikana.

Turussa, tammikuun 4 päivänä 1944.

Kaupunginhallituksen puolesta:

Eero Mantere.

Tauno Saarinen.

Todistavat:

Dagmar Granberg.

Annikki Tevaluoto.

Jäljennöksen oikeaksi todistavat: Turun kaupungin kiinteistötoimistossa, tammikuun 21 päivänä 1944.

Dagmar Granberg

Annikki Tevaluoto