



<input type="checkbox"/> Hakijalle on aikaisemman lain nojalla myönnetty leirintälupa 1)	<input type="checkbox"/> 1.1.1995 toiminnassa ollut leirintäalue
	<input type="checkbox"/> Leirintäalueen perustaminen
	<input type="checkbox"/> Leirintäaluetoiminnan olennainen muutos
	<input checked="" type="checkbox"/> Tilapäinen leirintäalue PVM:

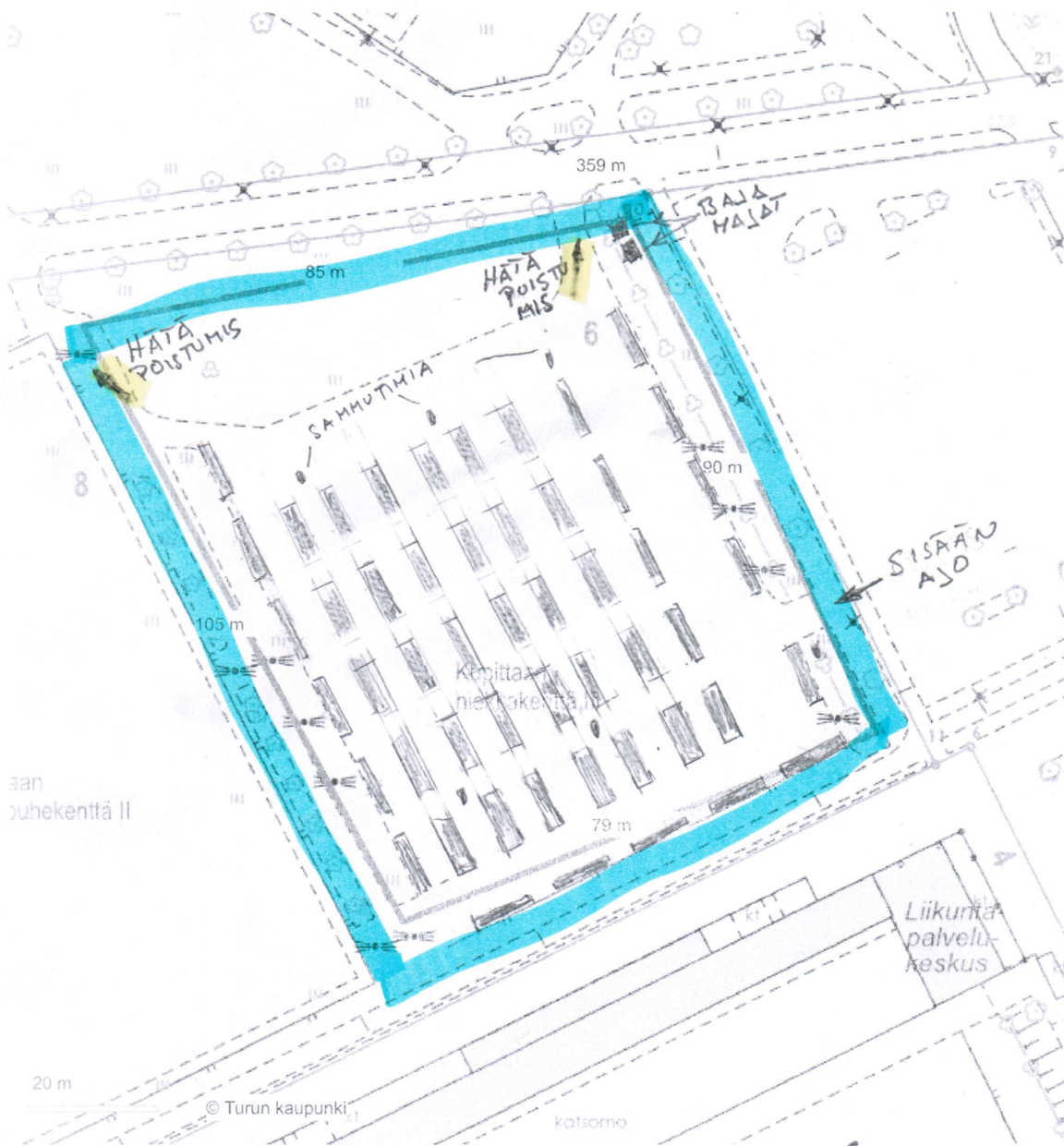
1 Tunnistetiedot	Leirintäalueen nimi Koira akility	Sijaintikunta Tueku	
	Kylä/kaupunginosa Kupitta	RN:o/yleisen alueen nro Jalkapallo stadion hiekkakenttä	
2 Toiminnan luonne 2)	<input type="checkbox"/> Leirintäalue on yleinen ja kaikille avoin <input checked="" type="checkbox"/> Leirintäalue on rajattu määrätulle kohderyhmälle, mille		
3 Leirintäalueen pitäjä	Yksityinen henkilö Sukunimi	Etunimet	
	Ammatti	Kotikunta	
	Yhteisö (yhtiö, säätiö, yhdistys, kunta) Nimi	Kotikunta	
	SF-Caravan Turku ry Turku		
	Pitäjän osoite Linnankatu 49 A 20100 Turku		
	Puhelinnumero 02 2308623	Telefax	
4 Yhteyshenkilö	Yhteyshenkilön nimi Kankaristo Esa	Puhelinnumero 0400 520856	
	Osoite Kallastenkatu 47 A5 21210 Raisio	Telefax	
5 Alueen koko	Pinta-ala, ha 5200 m2	Käyttökausi 27-30.8.2021	
	Leirintäpaikkoja yhteensä, kpl 40	joista matkailuajoneuvoille 40	teltoille
	Leirintämökkejä, kpl	joiden vuodepaikkojen kokonaismäärä, kpl	
6 Selvitys talousveden hankinnasta	Vesiposti kaupungin puoleisessa päässä		
7 Selvitys jätevesien määrästä ja käsittelystä	Jätevesiö ei synny		

8 Selvitys käymälätilojen määrästä ja laadusta	Jalkapallostadionin omat WC:t Kiinteistöhuolto Remeo tuo alueelle 2Paja Maja yksikköä	
9 Selvitys ongelmajätteiden sekä eloperäisten ja muiden hyötyjätteiden sekä yhdyskuntajätteiden määrästä sekä niiden lajittelusta, keräilystä ja käsittelystä	Ongelma jätettä ei synny, talousjätteet tyhjenetään 1 kannelliseen jätelavaan, jonka jätehuolto tuo paikalle.	
10 Selvitys alkusammustusvälineiden, ensiapuvälineiden ja yleisön käytävissä olevien puhelinien määrästä ja laadusta	Jokaisessa matkailuajoneuvossa on ABII E luokan jauhesammutin. Joka korttelissa on yksi 21A113B tai 27A144B 6 kg:n käsiammutin Palotarkastajan kanssa tehdään koko alueen palotarkastus ennen tapahtumaan.	
11 Selvitys pysäköinnin järjestämisestä alueella	Matkailuajoneuvot pysäköidään kortteleittain, joiden väliinjää 6:n metrin pelastustie. Matkailuajoneuvojen etäisyys toisistaan vähintään 4m. Rakennuksista etäisyys on 8m.	
12 Selvitys leirintäalueen valvonnasta ja vartioinnista	Vartiointin suorittaa erillinen vartioryhmä, joka tekee tarvittaessa ilmoituksen yleisötilaisuudesta poliisille.	
13 Allekirjoitus	Päiväys 15.7.2021	Leirintäalueen pitäjän tai hänen edustajansa allekirjoitus Esa Kankaristo


1) Kopio mahdollisesta lääninhallituksen lupapäätöksestä

2) Vain toinen valitaan

HAKEMUKSEEN ON LIITETTÄVÄ MITTAKAAVAAN 1:5000 LAADITTU KARTTA, JOSTA KÄY ILMI ALUEEN RAJAT JA RAKENNUSTEN SIJAINTI.



VERITAS STADION

 ALUERAJAUS

TURUN
KESKUSTA

← Uudenmaantie →

Kapittaanpuisto

Kupittaan
liikennepuisto


Kupittaan
maauimala

Päivätel-
ta-
alue

TKU-HKI MOOTTORITIE
(1-tie)

← Lemminkäisenkatu →

Hesburger



← Blomberginkatu →



← Hippoksentie →



→ Kilpailijoiden kulkureitti
→ Katsojien kulkureitti