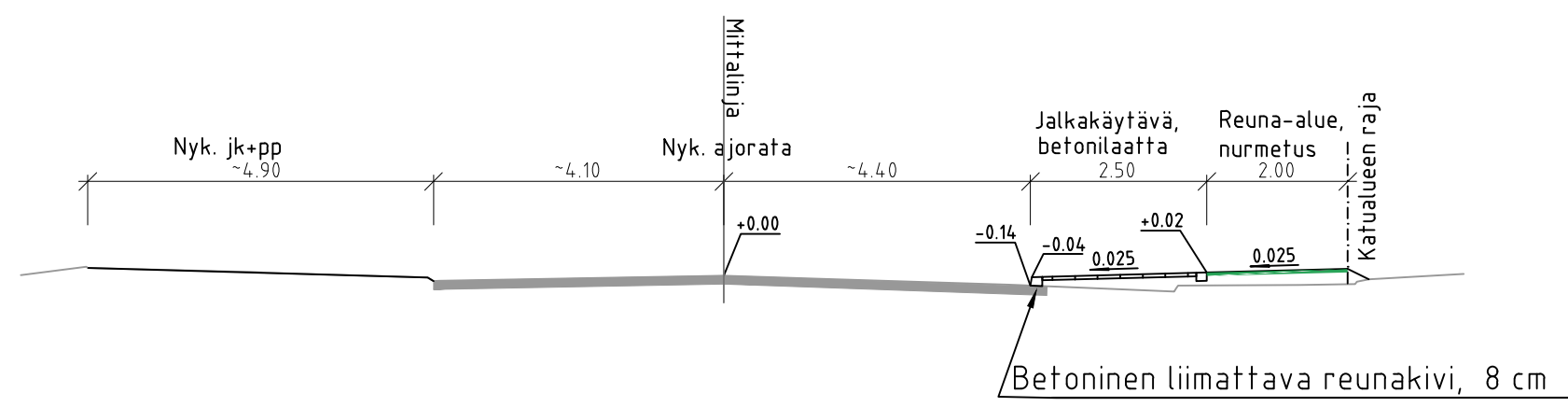
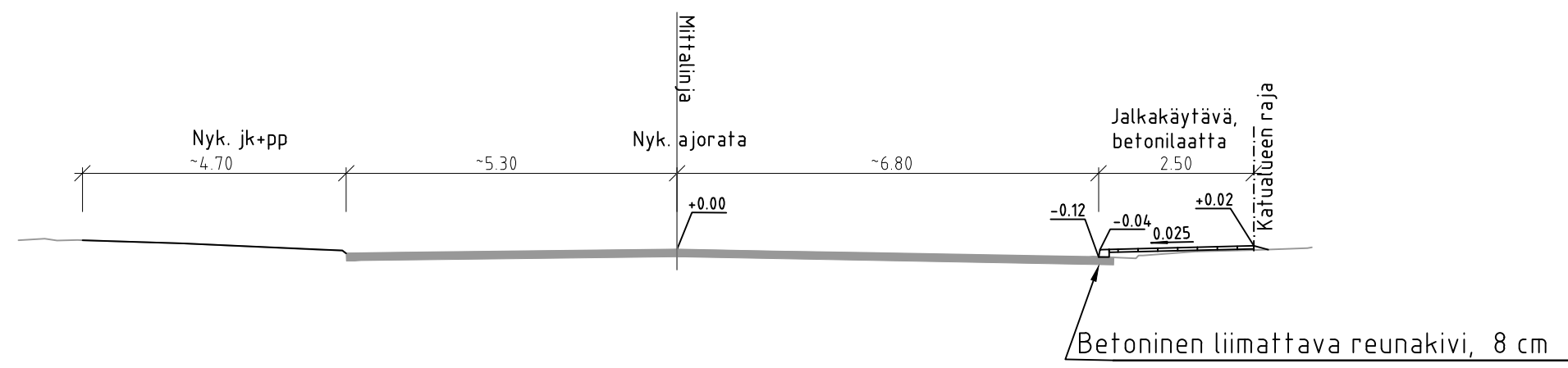


Tyyppipoikkileikkaus 1:100  
Oikotie PL 60



Tyyppipoikkileikkaus 1:100  
Oikotie PL 60



Merkkien selitykset:

- Katualueen raja
- 12** Korttelinumero
- 10** Tontti rekisterissä
- Säilytettävä lehtipuu
- Nykyinen riitiläkantainen hulevesikaivo
- ✖ Käytöstä pois jäävä kaivo
- Suunniteltu hulevesikaivo, riitiläkansi
- Suunniteltu maanpinta
- Nykyinen maanpinta
- 17.5 Suunniteltu kadun korkeus
- Asfaltti, ajorata
- Betonilaatta, harmaa
- Sauvakivi kiveys, harmaa
- Nurmikko
- Reunakivi, liimattava, betoni, näkyvä 80mm
- Reunakivi, upotettu, betoni, LR2/6, ylijatkettu jalkakäytävä
- Reunakivi, upotettu, betoni, näkyvä 40mm, ylijatkettu jalkakäytävä
- Reunakivi, liimattu, betoni, näkyvä 40mm, suojatiet
- Taustanupukiveys
- Pintavesien suunta
- + Säilytettävä valaisinpylväs
- + Purettava valaisinpylväs
- + Valaisinpylväs
- +++ Nykyinen aita

Koordinaattijärjestelmät:  
Taso X,Y: ETRS-GK23  
(EUREF-FIN)  
Korkeus Z: N2000

HYVÄKSYNYT:  
VIRAN PUOLESTA:

KAUPUNGINOSA: 081 Raunistula  
ASEMAKAAVA: 853 14/2017  
DIARINUMERO: 6731-2024  
LIIKENNESUUNNITELMA: L 4232 005  
KATULUOKKA: 3

KORVAA PIIRUSTUKSEN: —  
KORVAA OSITTAIN PIIRUSTUKSEN: D 6151 012

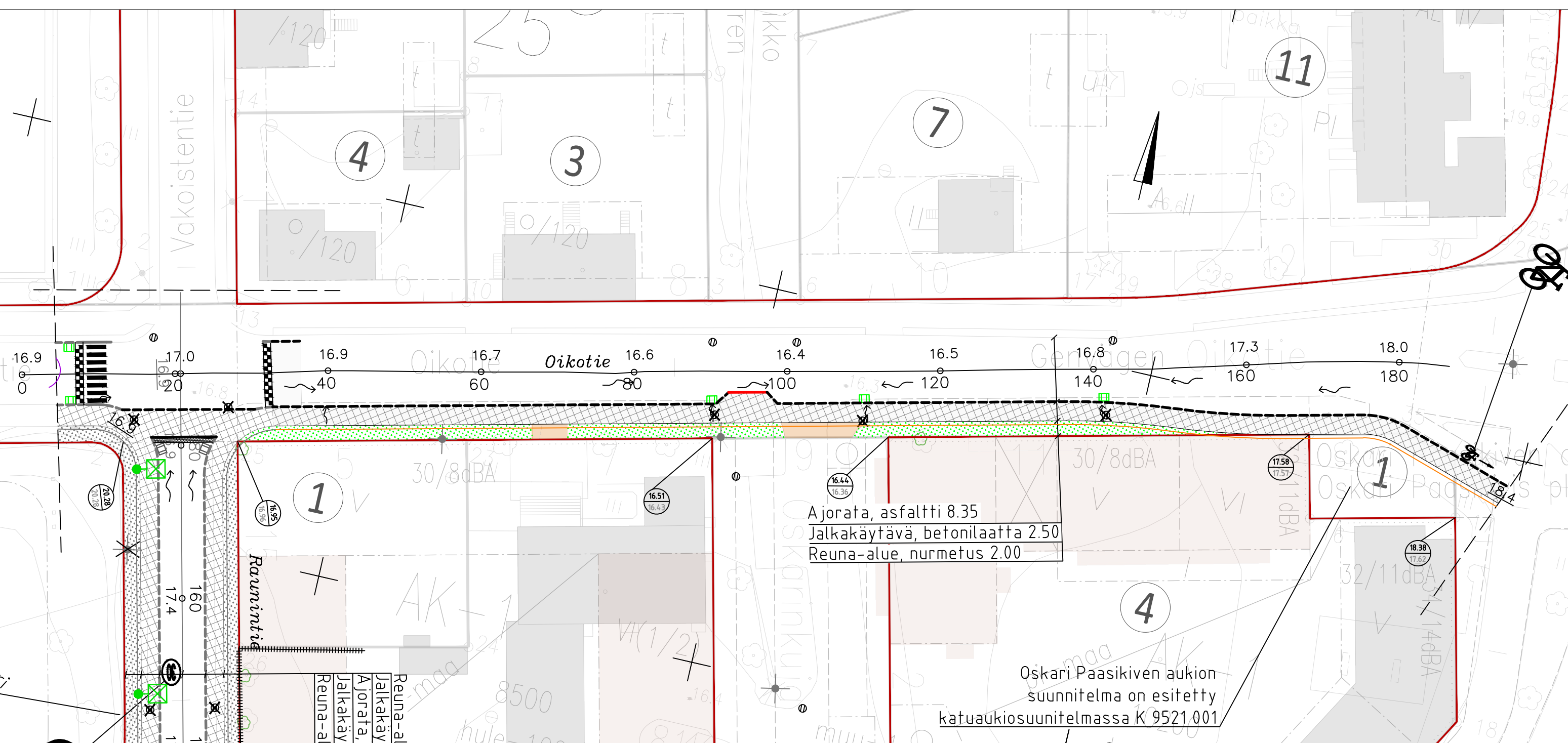
KORVATTU PIIRUSTUKSELLA: —  
KORVATTU OSITTAIN PIIRUSTUKSELLA: —

TUNN. MUUTOS TAI TÄYDENNYS PÄIVÄYS SUUNNIT./PIIRT. TARK./HYV.

**TURUN KAUPUNKI, KAUPUNKIYMPÄRISTÖ**  
KAUPUNKIRAKENTAMINEN  
KAUPUNKIYMPÄRISTÖN TOTEUTUSSUUNNITELU

KOMIDE: Oikotie välillä Vakoistentie – Tampereentie  
SISÄLTÖ: KATUSUUNNITELMA Asemapiirustus ja tyyppipoikkileikkaukset

SUUNNITELIJAA Destia	SUUNNITTELUAVUSTAJAA HYVÄKSYJÄ Kari Linnakoski	TARKASTANUT Anu Kinnari	MITTAKAAVA 1:100/1:500	PIIRUSTUSNUMERO K 6151 018	MUUTOS
<b>DESTIA</b> A COLAS COMPANY		PÄIVÄYS 5.11.2024	SUUNNITTELIJA Sara Puusaari PROJEKTIPÄÄLLIKKÖ Pete Ahonen		



Oskari Paasikiven aukion suunnitelma on esitetty katuaukiosuunnitelmassa K 9521.001