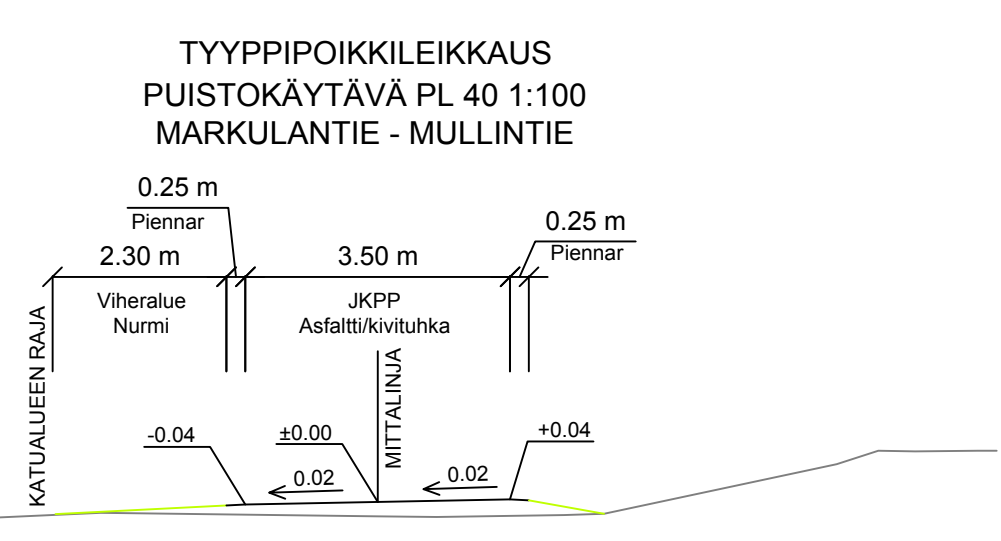
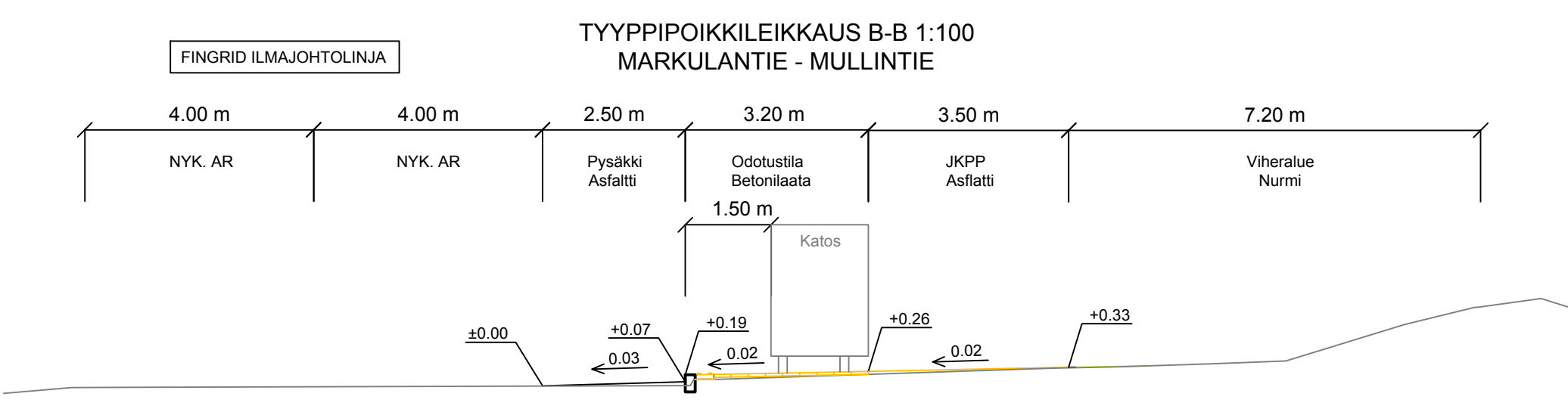
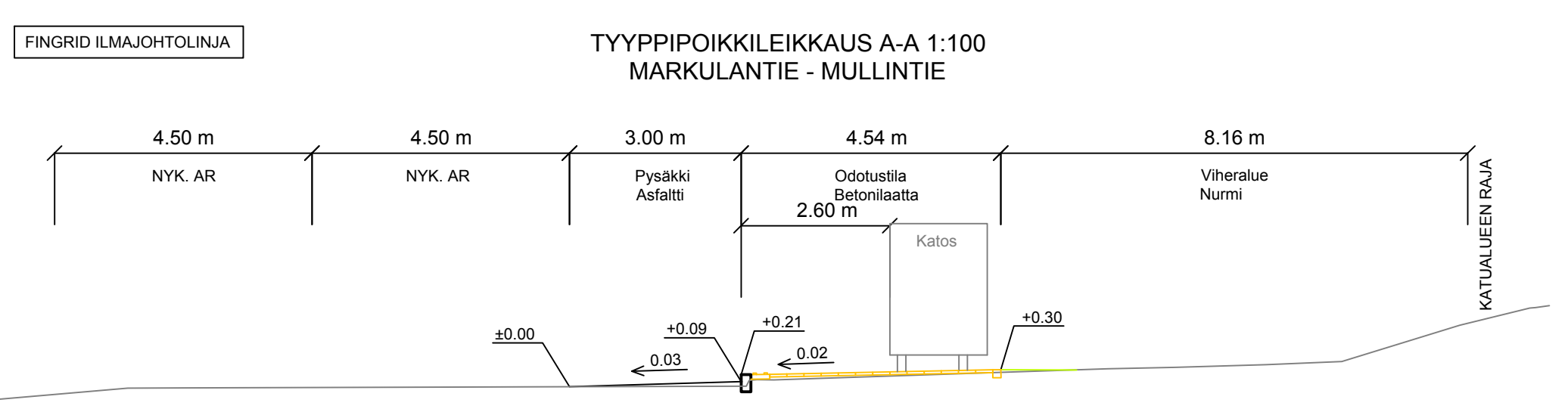


Merkkien selitykset:

- ASFALTTI, AJORATA
- ASFALTTI, KÄVELY- JA PYÖRÄTIE
- BETONILAATTA, JALKAKÄYTÄVÄ
- NURMI R4
- NIITY A3
- KIVITUHKA
- REUNATUKI
- REUNATUKI MADALLETTU
- REUNATUKI UPOTTETTU TAI PINNAN TASOSSA OLEVA REUNATUKI
- HUOMIOLAATTA
- NUPUKIVIRAITA
- NYKYINEN HULEVESIKAIVO
- JIIRI
- ROSKA-ASTIA
- NYKYINEN VALAISINPVLÄS
- SUUNNITELTU VALAISINPVLÄS
- ILMAJOHTOLINJA FINGRID
- VIRTAAUSSUUNTA



Hulevesijärjestelyt nykytilanteen mukaan

Valaistus erillisen suunnitelman mukaan

Koordinaattijärjestelmät:
Taso X,Y: ETRS-GK23
(EUREF-FIN)
Korkeus Z: N2000

HYVÄKSYNTY:
VIRAN PUOLESTA:

KAUPUNGINOSA: KAERLA, KASTU
ASEMAKAAVA: 11.6.1994 (13/1990)
DIARINUMERO: 4651-2024
LIKENNESUUNNITELMA: L5730 124
KATULUOKKA: 1, 5a ja 7b

KORVAA PIIRUSTUKSEN:
KORVAA OSITTAIN PIIRUSTUKSEN: C 5730 064, 065, 066, 067

KORVATTU PIIRUSTUKSELLA:
KORVATTU OSITTAIN PIIRUSTUKSELLA:

TUNN., MUUTOS TAI TÄYDENNYS PÄIVÄYS SUUNNIT./PIIRT. TARK./HYV.

TURUN KAUPUNKI, KAUPUNKIYMPÄRISTÖ
KAUPUNKIRAKENTAMINEN
KAUPUNKIYMPÄRISTÖN TOTEUTUSSUUNNITTELU

KOHDE: MARKULANTIE
Mullintien kohdalla
MAKSLANPENKKA
Puistokäytävä
Runkolinjapysäkit 2025

SISÄLTÖ: KATUSUUNNITELMA
Asemapiirustus
TyyppiPOIKKILEIKKAUS

SUUNNITTELIJA Vesa Ajomo	SUUNNITTELUAVUSTAJA Riina Rasimus	TARKASTANUT Riina Rasimus	MITTAKAAVA 1:500 1:100
PÄIVÄYS 14.6.2024	HYVÄKSYJÄ Kari Linnakoski	PIIRUSTUSNUMERO KW 5730 148	MUUTOS