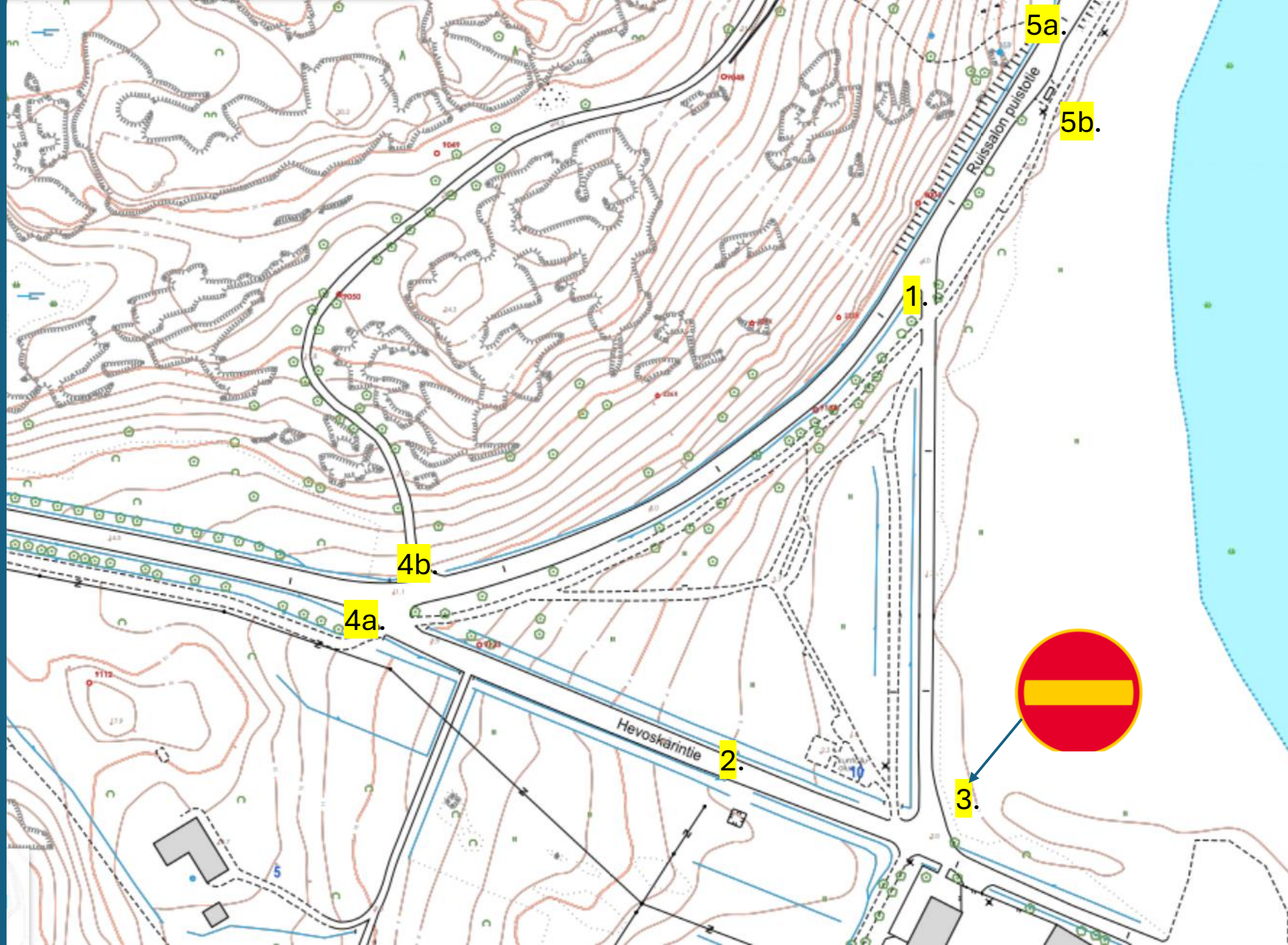


Tilapäinen liikennejärjestely Ruissalon puistotie- Hevoskarintie

1. Ruissalon puistotieltä kääntyminen Sallittua Ruissalon telakan suuntaan.
2. Poistuminen tapahtuu Hevoskarintien kautta
3. Asetetaan Kiellettyajosuunta-merkki (liikenteenohjaaja myös)
3. Tehdään tilapäiset Linja-autopysäkit kohtaan 4a ja 4b, sekä
4. Otetaan pois käytöstä pysäkki 5a ja 5b

Näillä järjestelyillä turvataan juoksureitin sujuvuus, kun Telakalla on teatterinäytös juoksun aikana. Linja-autolla tulevat jäävät / lähtevät pois Hevoskarintien päästä pysäkeiltä, eivätkä tuki juoksureittiä jos kulkisivat pysäkiltä 5. Samoin autoliikenne sujuu paremmin tällä järjestelyllä.



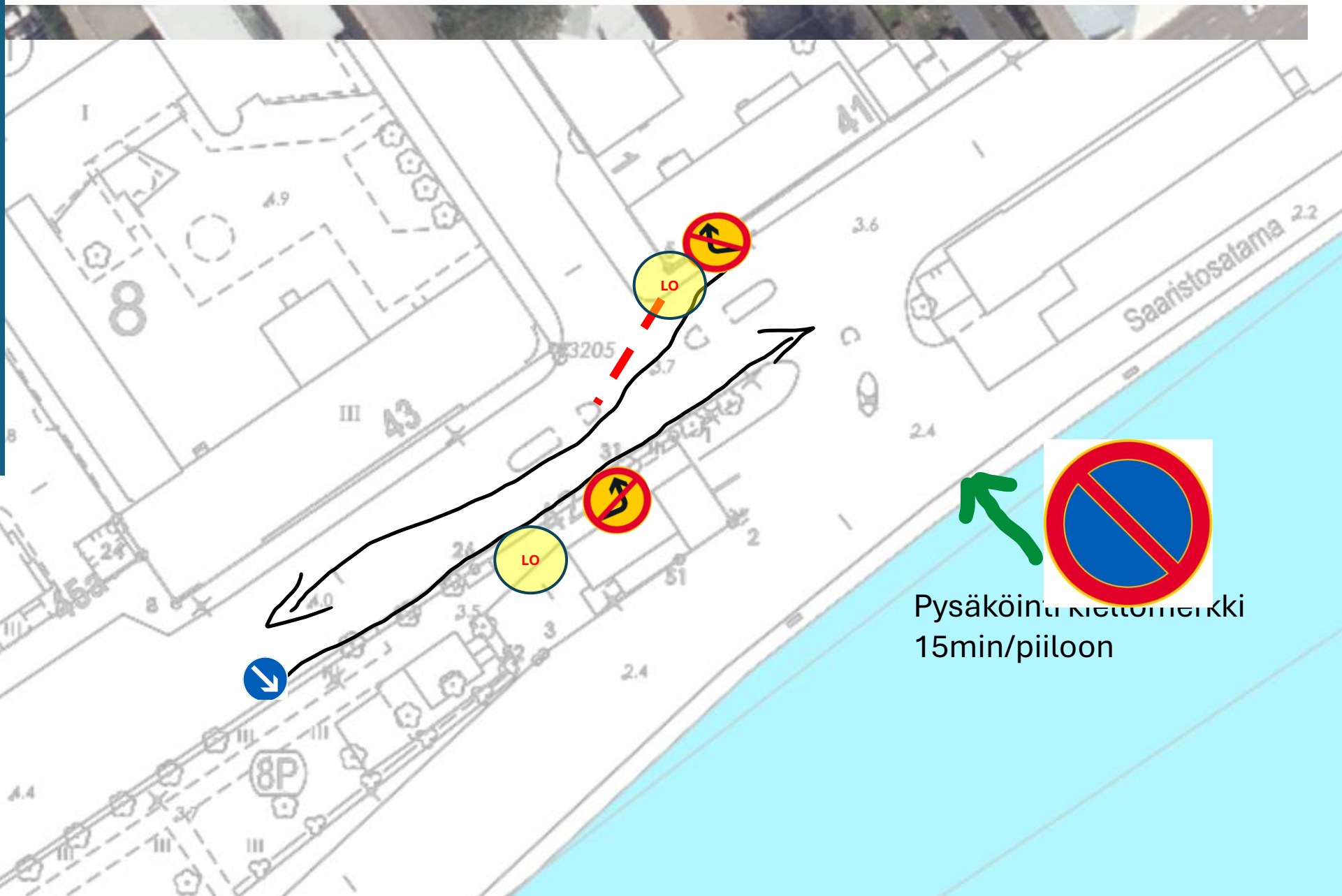
Liikennejärjestely

Perjantaina 16.8. kello 19:00 – 22:00

. Linnankadulla Sairashuoneenkadun kohdalla ohjataan keskustasta Linnan suuntaan ajettaessa liikenne vasemmalle puolelle, vastaantulijoille kyltti aja oikealla ja kokonaan kääntymiskielto Sairashuoneenkadulle kummastakin suunnasta

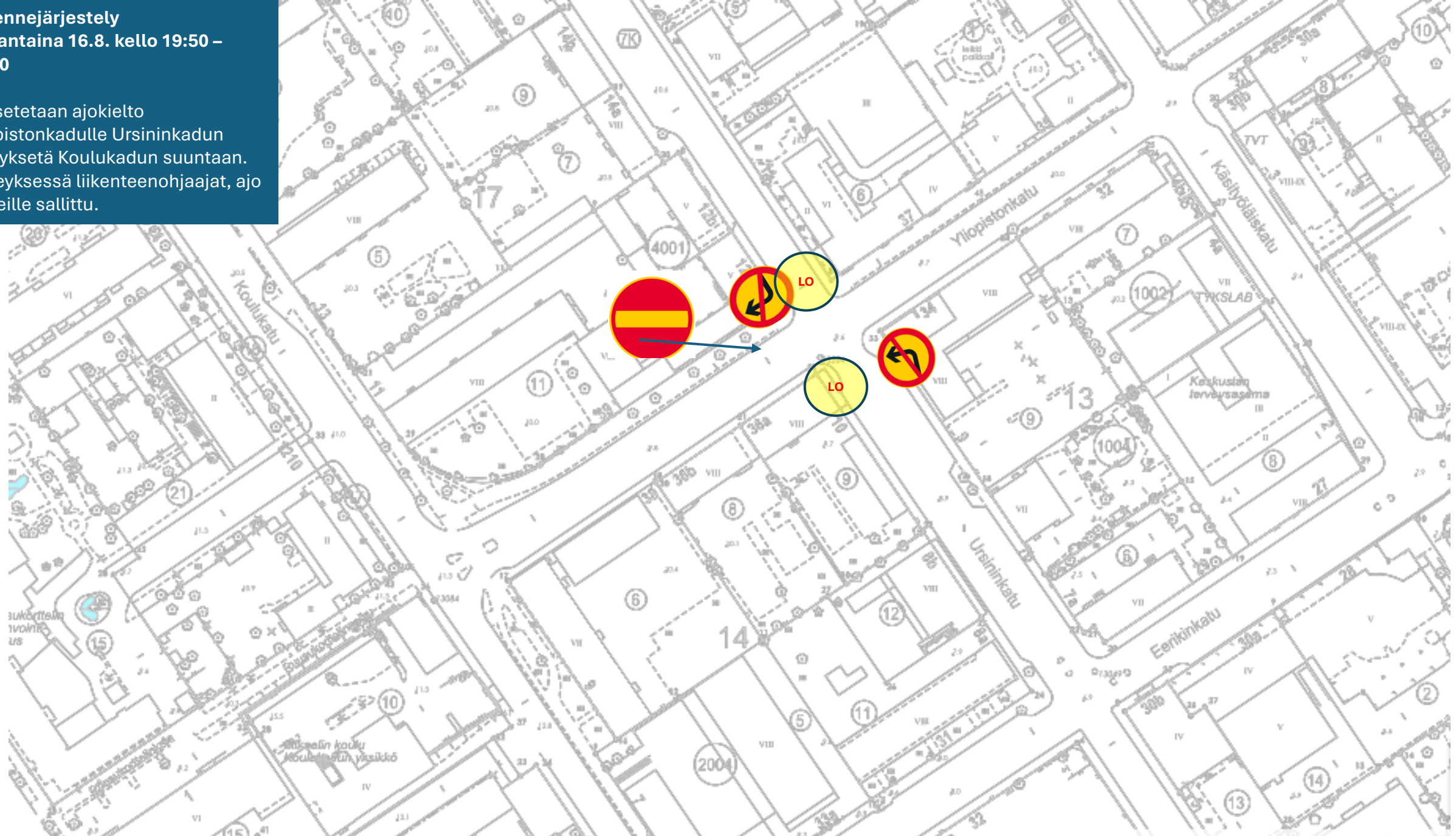
- Jaalakujan-Sairashuoneenkadun välille puiston puolelle siirtokehotus, että tilaa edelliselle järjestelylle

- Vaakahuoneen kulmalle pysäköintikielto, nyt siinä 15 min paikkoja muutama reitillä



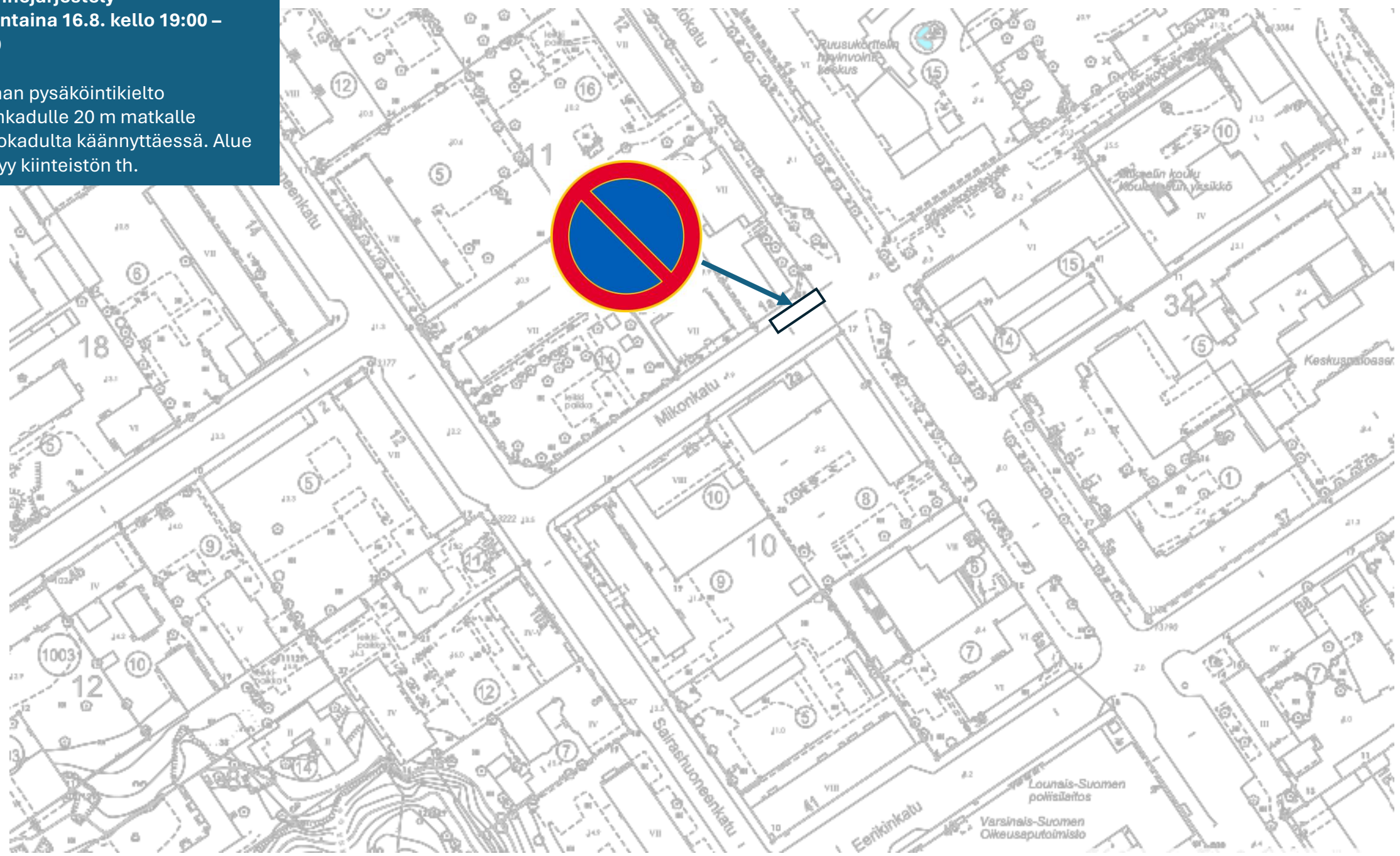
Liikennejärjestely
Perjantaina 16.8. kello 19:50 –
21:00

1. Asetetaan ajokielto
Yliopistonkadulle Ursininkadun
risteyksetä Koulukadun suuntaan.
Risteyksessä liikenteenohjaajat, ajo
tonteille sallittu.



Liikennejärjestely
Perjantaina 16.8. kello 19:00 –
22:00

Asetaan pysäköintikielto
Mikonkadulle 20 m matkalle
Puistokadulta käännyttäessä. Alue
päättyy kiinteistön th.



Paavo Nurmi Marathon 2024

- Järjestäjä Turun Urheiluliitto ry
- Yhdyshenkilö Kari Ahonen 044-5678 256
- kari.ahonen@paavonurmisports.fi

Paavo Nurmi Marathon 16.-17.8.2024

Tämän vuoden Paavo Nurmi Marathon järjestetään 16.-17. elokuuta.

Tapahtumassa juostaan perjantaina 16.8. lasten MiniMarathon, 5 km ja 10 km. Perjantaina osallistujia tulee olemaan yhteensä n. 1800.

Lauantaina 17.8. juostaan puolimaraton ja maraton.

Osallistujamäärä tulee olemaan n. 2800 juoksijaa. Juoksijat lähetään matkaan kahdessa lähdössä, kello 11:00 ja 11:10.

Seuraavassa on esitetty tapahtuma-alueen, Turun kauppatorin suunnitelma, jonka tavoitteena on varmistaa osallistujien, yleisön liikkuminen ja torimyynnin sujuminen tapahtuman aikana.

Paavo Nurmi Marathon 16.-17.8.2024

33. Kerran järjestettävä Paavo Nurmi Marathon järjestetään kaksipäiväisenä tapahtumana 16.-17. elokuuta.

Seuraavassa on kuvattu juoksujen reitit ja niiden vaatimat liikennejärjestelyt.

AIKATAULUT

Perjantaina 16.8.

17:30 MiniMarathon n. 700 m

18:00 MiniMarathon n. 1.2 km

19:45 alkuverryttely

20:00 Lähtö 5km ja 10 km

Lauantaina 17.8.

11:00 LÄHTÖ 1.

11:10 LÄHTÖ 2.

Paavo Nurmi Marathon

Tapahtuma-alue

Turun kauppatori

Esitämme seuraavaa:

- Järjestäjän käytössä on Turun kauppatorin alue joka rajautuu kiinteiden ravintolarakennusten Torio ja Agnes pohjoisosaan, sekä Ortodoksisen kirkon puiston aitaan.
- Lähtö tapahtuu kirkon kohdalta ns. ”ylätasanteelta” ja maali on toritasanteella suihkulähteen jälkeen.
- Koska reitit kulkevat Yliopistonkatua pitkin Aurakadun yli, ja samalla risteysalueella on mm. jalankulkuliikennettä, bussiliikennettä jne. tulemme esittämään seuraavat muutokset.

adulla, sekä Kauppiaskadulla
ohdalla (2.) olevat

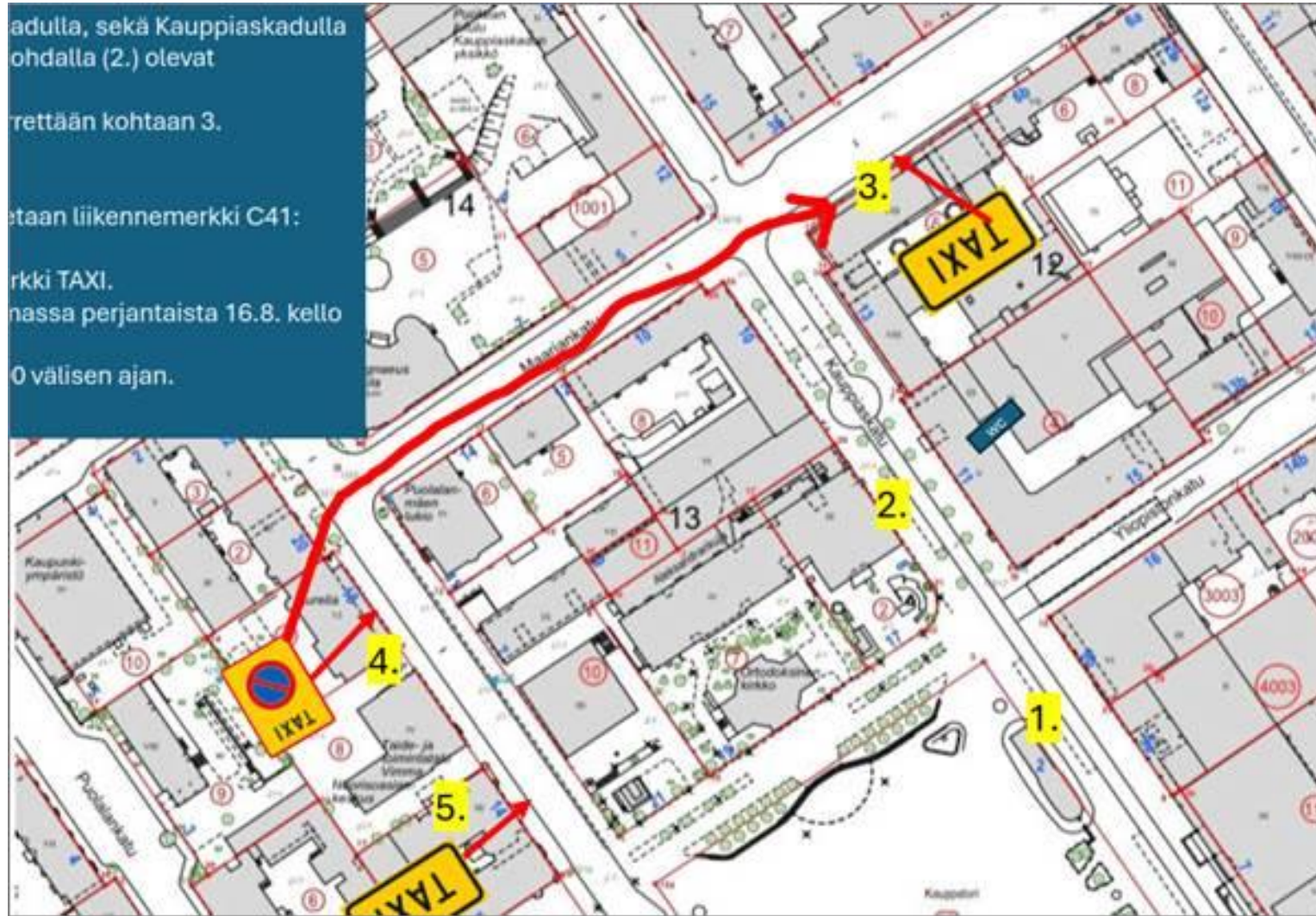
rettään kohtaan 3.

etaan liikennemerkki C41:

rkki TAXI.

nassa perjantaista 16.8. kello

0 välisen ajan.



Tilapäiset pyöräilyreitit 16.8. 8:00 -17.8. 20:00

1. Kieltomerkki: Pyöräily kielletty kauppatorin läpi. Opaste: Ajo Maariankadun kautta Sataman suuntaan.

2. Kieltomerkki pyöräily kielletty kauppatorin läpi.

Opaste Ajo Humalistonkatu-Puutarhakatu-Maariankatu

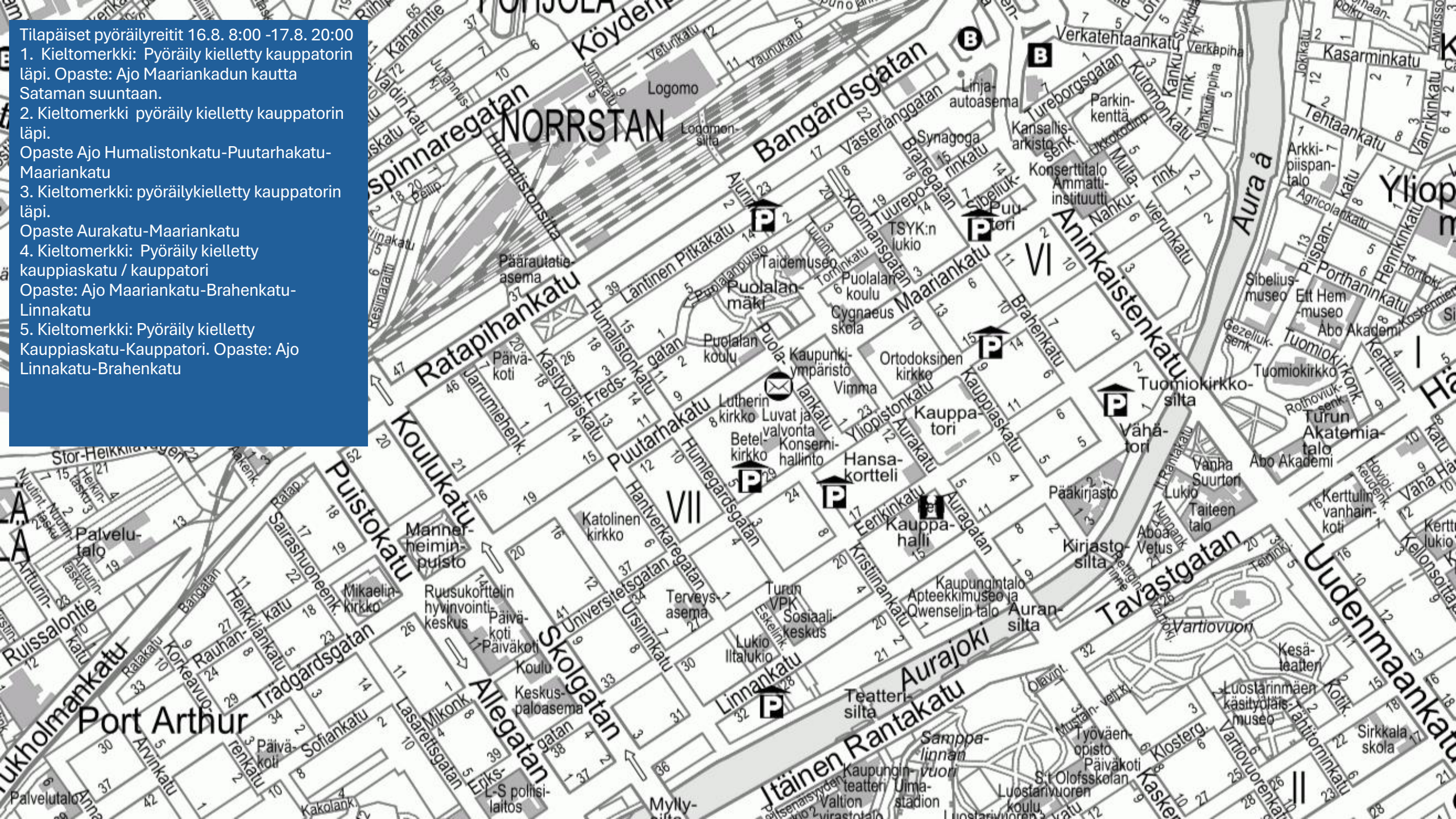
3. Kieltomerkki: pyöräilykielletty kauppatorin läpi.

Opaste Aurakatu-Maariankatu

4. Kieltomerkki: Pyöräily kielletty kauppiaskatu / kauppatori

Opaste: Ajo Maariankatu-Brahenkatu-Linnakatu

5. Kieltomerkki: Pyöräily kielletty Kauppiaskatu-Kauppatori. Opaste: Ajo Linnakatu-Brahenkatu



Tilapäiset pyöräilyreitit 16.8. 8:00 -17.8. 20:00

1. SATAMA VIITOISTUS OIKEALLE

2. pyöräilijät päästetään yli- viitoitus LINJA-AUTOASEMA/ANINKASITEN SILTA

3. Kielto-merkki: pyöräilykielletty kauppatorin läpi. Opaste LINJA-AUTOASEMA/ANINKASITEN SILTA

4. Kielto-merkki: Pyöräily kielletty kauppiaskatu / kauppatori

Opaste: Ajo Maariankatu-Brahenkatu-Linnakatu

5. Kielto-merkki: Pyöräily kielletty Kauppiaskatu-Kauppatori. Opaste: BRAHENKATU-LINNANKATU-SATAMA

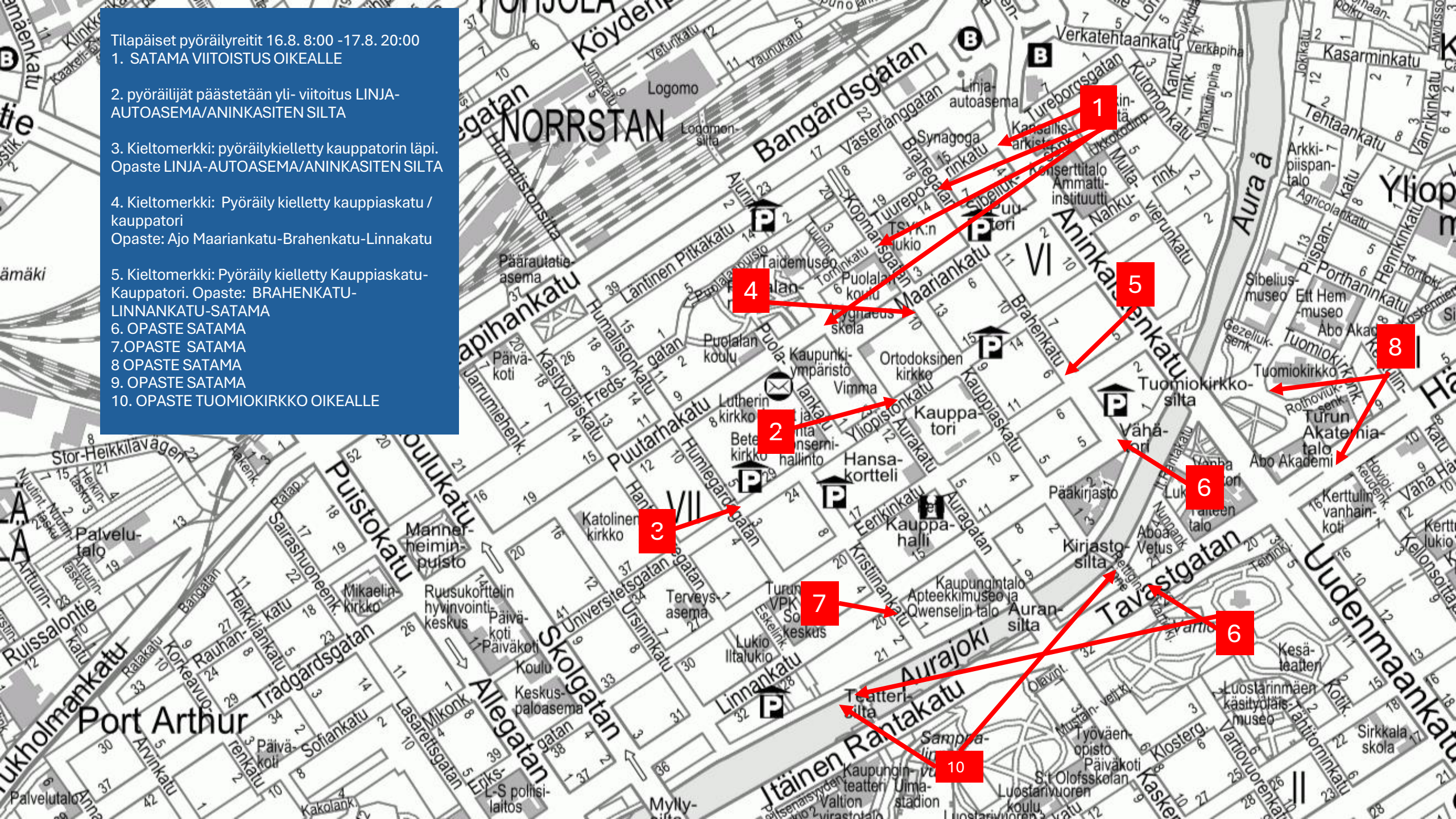
6. OPASTE SATAMA

7. OPASTE SATAMA

8. OPASTE SATAMA

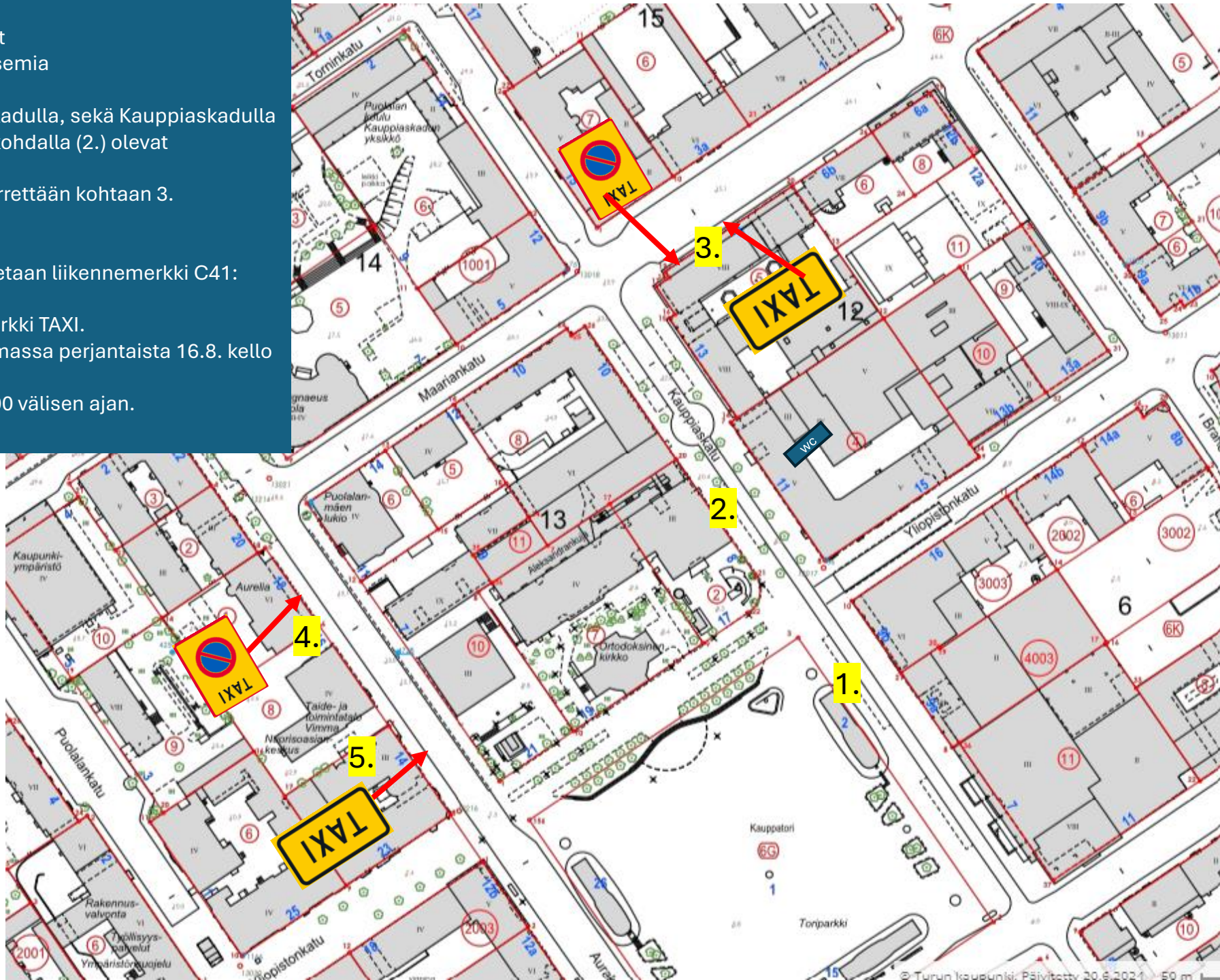
9. OPASTE SATAMA

10. OPASTE TUOMIOKIRKKO OIKEALLE



Tapahtuma-alueen
Tilapäiset liikennejärjestelyt
16.8. ja 17.8. koskien Taxisemia

1. Torin reunalla Kauppiaskadulla, sekä Kauppiaskadulla
Mehiläisen sisäänkäynnin kohdalla (2.) olevat
Taxisemat
Otetaan pois käytöstä ja siirretään kohtaan 3.
Maariankadulle
, 6 parkkiruutua.
Aurakadulle kohtaan 4. laitetaan liikennemerkki C41:
Taksiasema-alue
Sekä kohtaan 5. liikennemerkki TAXI.
Tilapäinen järjestely on voimassa perjantaista 16.8. kello
8:00 aina
Lauantaihin 17.8. kello 21:00 välisen ajan.



Yliopistonkadun ja Aurakadun liikenne muutetaan

Tapahtuman ajaksi (pe 19-22 ja la 9-17) seuraavasti.

Punainen kiinteä viiva= kiinteä aitaus.

Punainen katkoviiva juoksureitin linjaus suojatien

Yli. Autoliikenne on mahdollista, mutta ei jalankulkua (pyöriä)

1 yleisön kulku Yliopistonkatu – kauppatorisuunnasta

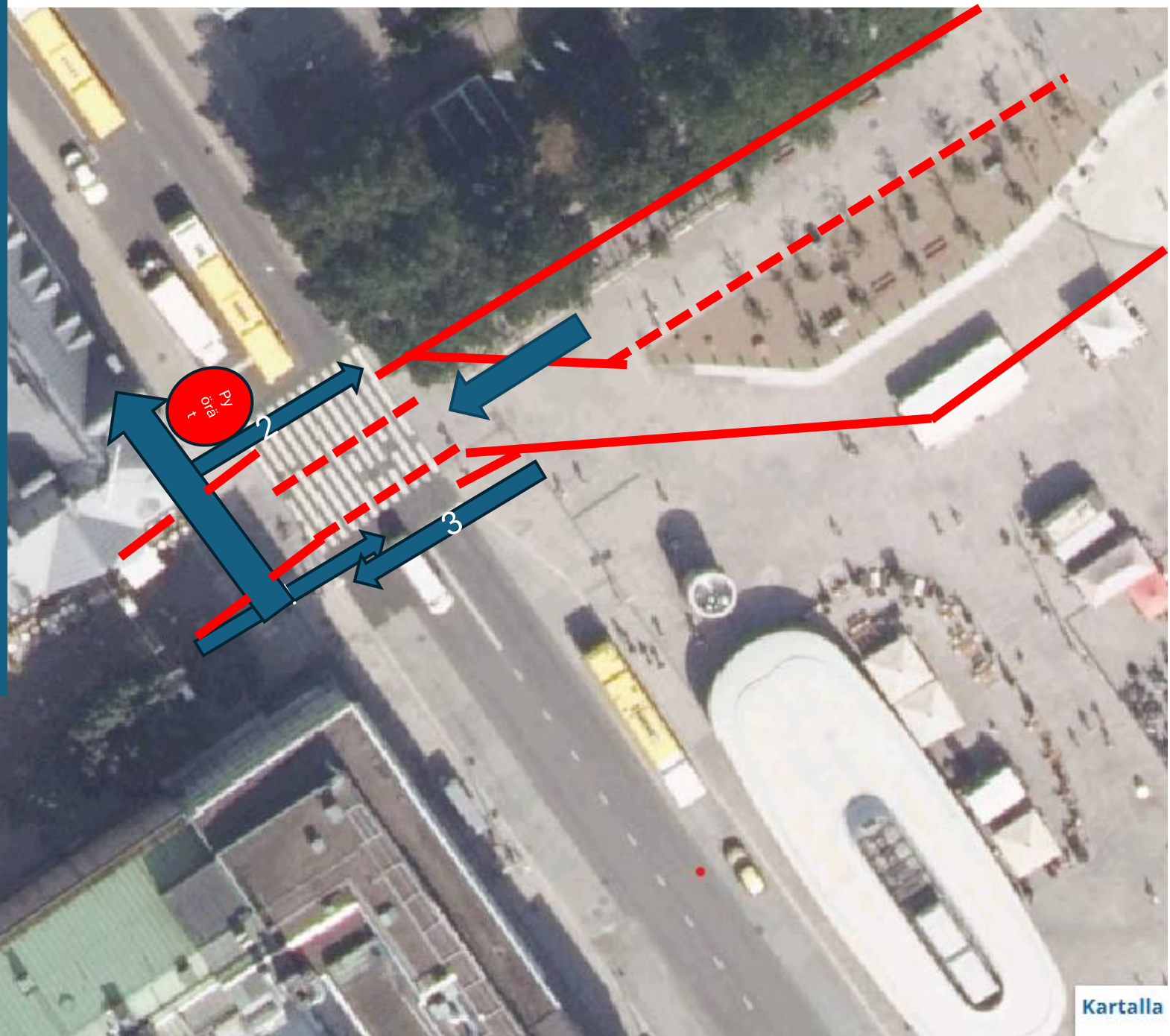
Ohjataan ensisijaisesti suojatien oikean alareunan kautta

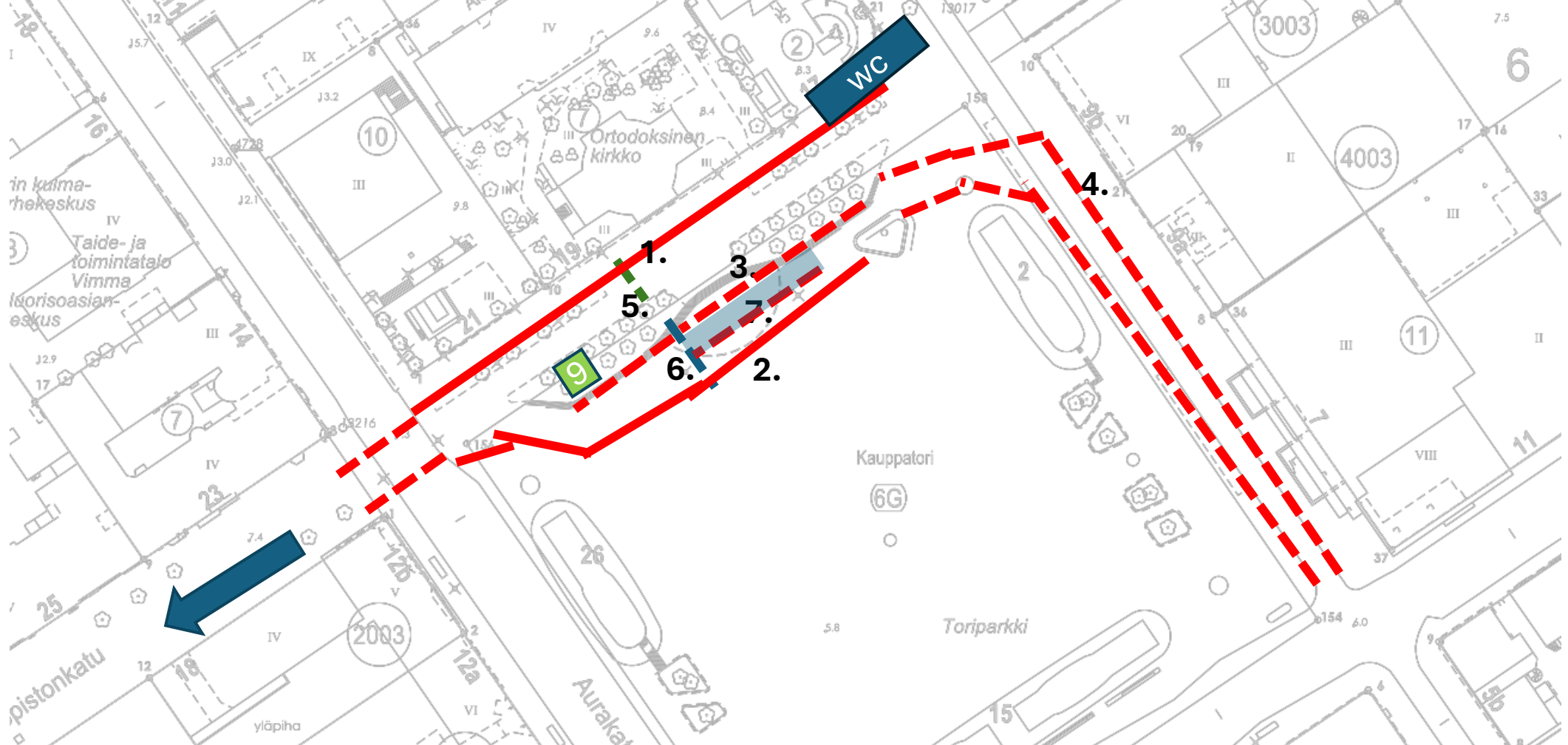
2. Kulku nuolen kaksi kautta vain jalankulkijoille

Pyöräilijät ohjataan kulkemaan mäkeen ylös ja Maariankadun kautta

3. Kauppatorin puolella Yliopistonkatua ei voi ylittää, vaan päästäkseen

Ortodoksisenkirkon puiston puolelle on ylitettävä ensin suojatie ja sen jälkeen Ja kierrettävä nuolen kaksi mukaisesti.





Alue

1. Tehdään siirrettävä aita 1.1mx2.5m aita, johon tulee 105m (3 m kirkon aidasta) // **aita saadaan tarvittaessa siirrettyä**
Banderollit
2. Mellakka-aita 1.1x2.5m ns. kiinteä aluerajausaita torin puoli
3. Mellakka-aita 1.1x2.5m rajaa maalialueen / lähtömaalihuoltoalueen. Tulee siihen portaan alapuolelle torin tasalle
4. Rakennetaan Kauppiaskadulle mellakka-aita, jossa kulkuaukot. Aitaan Wiklundin puoleiseen aitaan pnm banderollit
5. Rakennetaan lähtö MAXIM –kaari, trussitolppa kyltti LÄHTÖ/START
6. Rakennetaan maali INTERSPORT –kaari, trussitolpat x2 MAALI /FINISH
7. TEHDÄÄN KAISTAT maaliin- toinen kierros. Maalikaistalle 50m sininen matto, kaistojen väli A-kylttimainokset(MAXIM, VIKING LINE,

Koulun pihalla:

1. INTERSPORT KAARI
2. OMAT JUOMAT TELTTA 4X4
3. JUOMA-ASEMA 4X4
4. JÄNIKSET TELTTA 3X3
5. AAMUPALATELTTA
6. SISÄÄNKÄYNTI M
7. SISÄÄNKÄYNTI N
8. Toimitsija-
ilmoittautuminen
9. WC



roskat

WC

Maarian katu

WC


TURKU



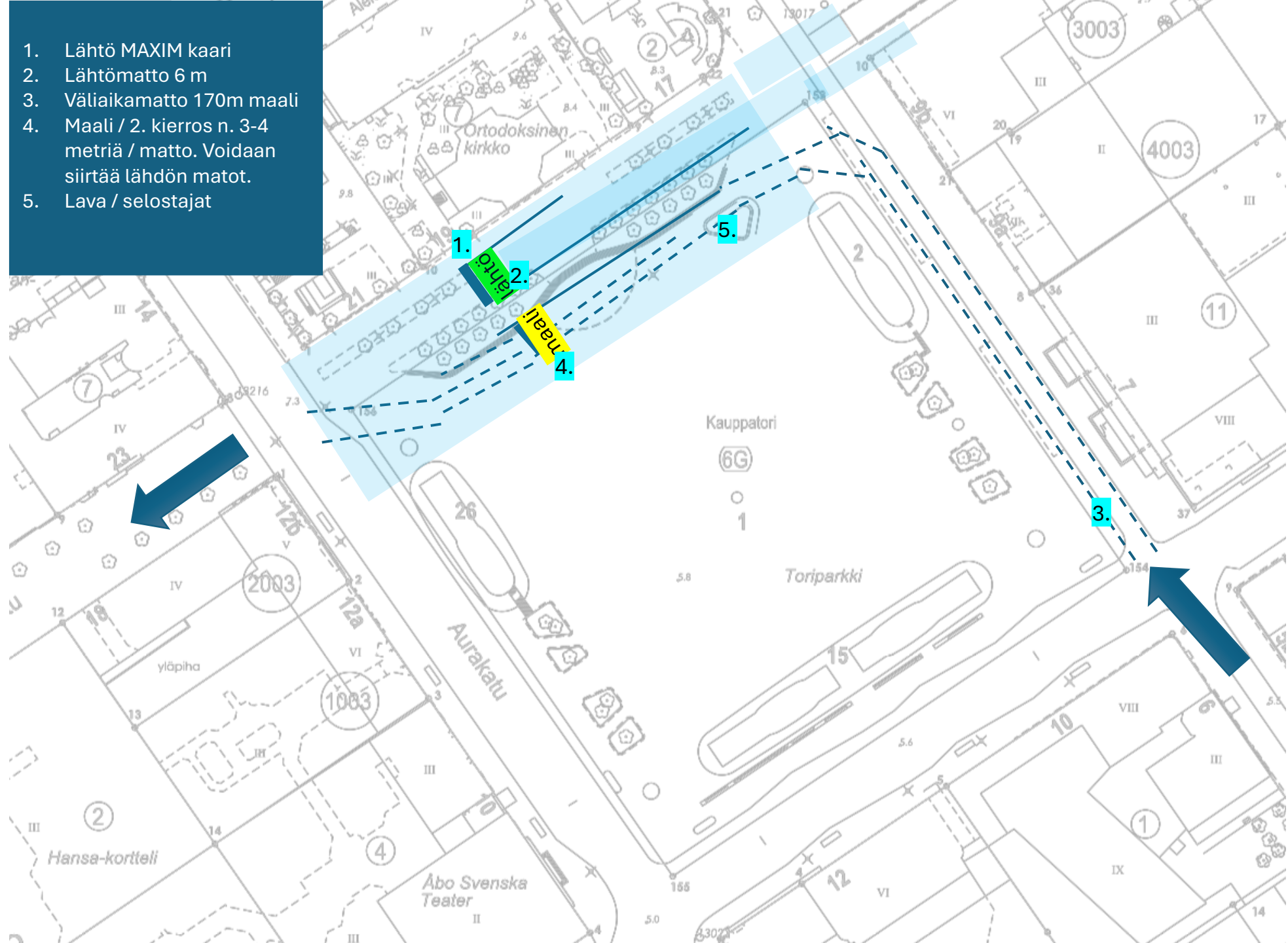
TAPAHTUMA-ALUE EVENT AREA

- 1** Lähtö
Start
- 2** Maali
Finish
- 3** **INTERSPORT HANSA**
Kilpailukanslia / Office
- 4** Palkintojenjako
Victory ceremony
- 5** Varustesäilytys / Miehet
Equipment storage / Men
- 6** Varustesäilytys / Naiset
Equipment storage / Ladies
- 7** Sisäänkäynti varustesäilytys
Equipment storage entrance
- 8** MiniMarathon kanslia
MiniMarathon office
- 9** Ensiapu / Mehiläinen
First aid
- 10** Hansakortteli P
Parking
- 11** Toriparkki P
Parking

Tapahtuma-alue 16.8.2024
Perjantaina 16.8. kello 19-23
Lauantaina 17.8. kello 10-17
Wiklundin kulmalla Eerikinkadun ja
Kauppiaskadun risteyksessä
rakenetaan kiinteä aita siten että
suojatien A. kohta ei ole käytössä.
Juoksureitin ylityspaikka on kohta 1.
Tai alempana kohta 2



1. Lähtö MAXIM kaari
2. Lähtömatto 6 m
3. Väliaikamatto 170m maali
4. Maali / 2. kierros n. 3-4 metriä / matto. Voidaan siirtää lähdön matot.
5. Lava / selostajat



Tapahtuma-alue 16.8.2024
Kello 6:00 – 17:8.2024 kello 20:00

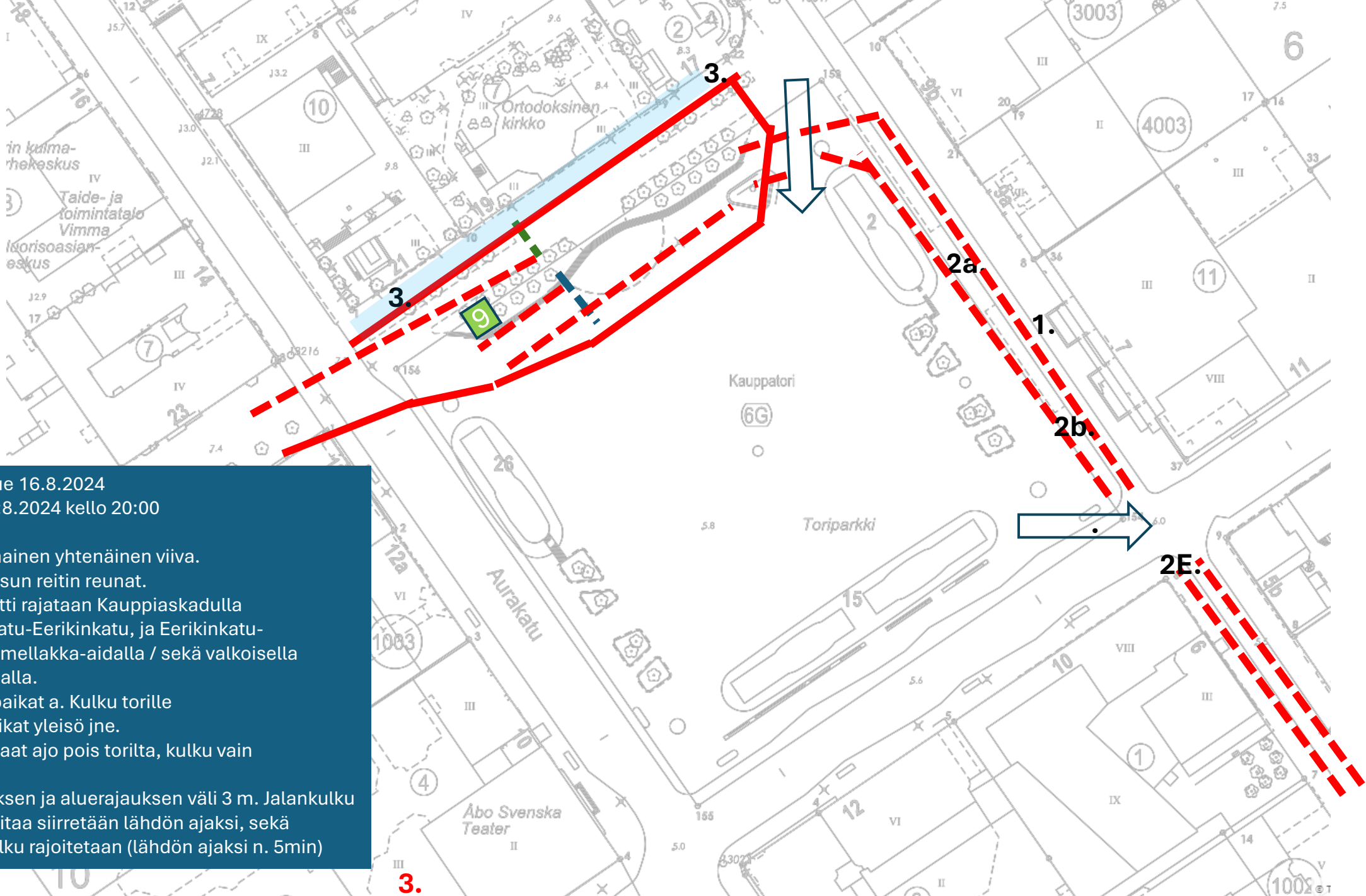
Aluerajaus punainen yhtenäinen viiva.
Katkoviiva juoksun reitin reunat.

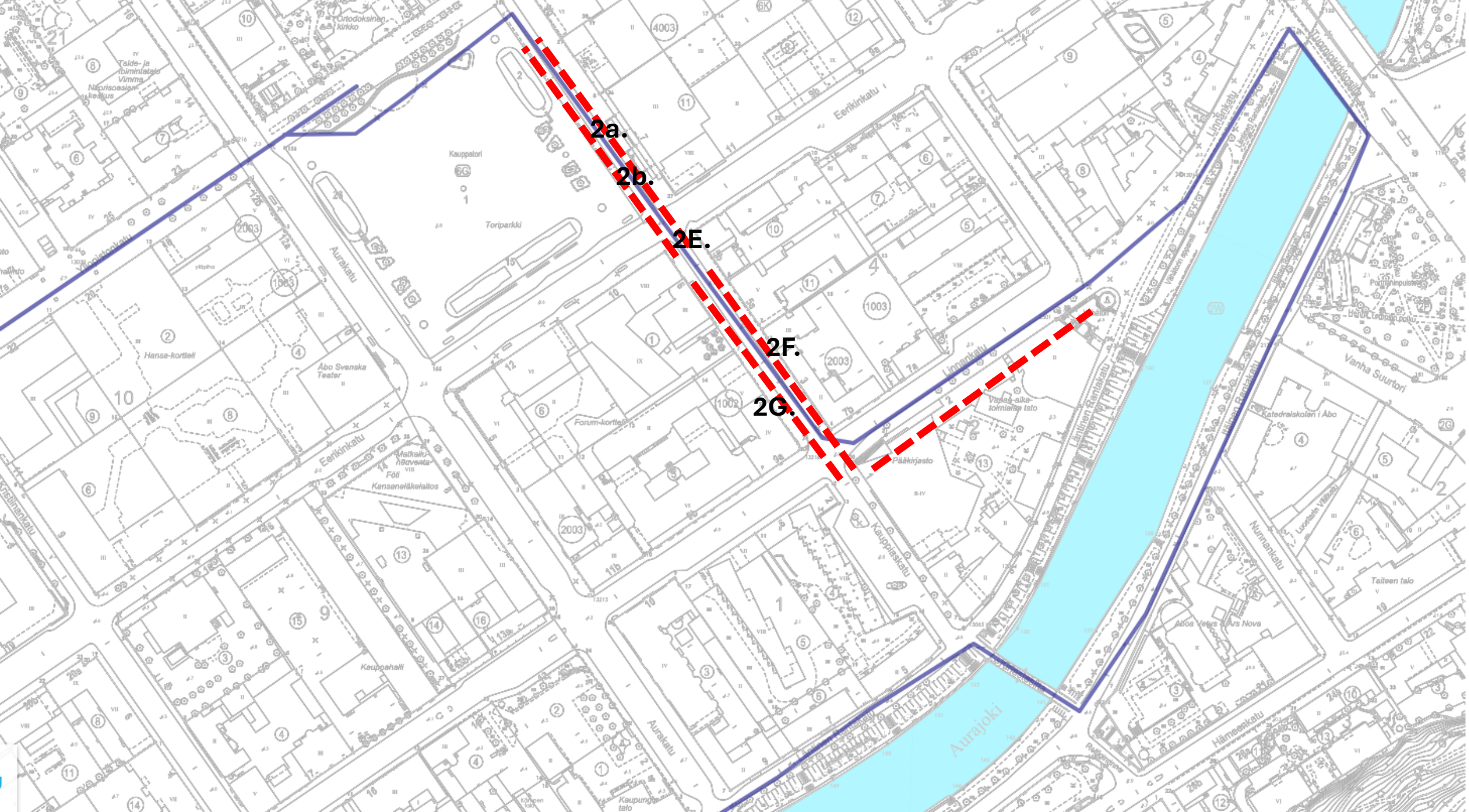
1. Juoksureitti rajataan Kauppiaskadulla
Välillä Linnankatu-Eerikinkatu, ja Eerikinkatu-
Yliopistonkatu mellakka-aidalla / sekä valkoisella
Merkkausnauhalla.

2. Reitin ylityspaikat a. Kulku torille
b. ja c. ylityspaikat yleisö jne.

2D: Torikauppiat ajo pois torilta, kulku vain
Eerikinkadulle

3. Kirkon aitauksen ja aluerajauksen väli 3 m. Jalankulku
, pelastustie. Aitaa siirretään lähdön ajaksi, sekä
samalla läpikulku rajoitetaan (lähdön ajaksi n. 5min)





2a.

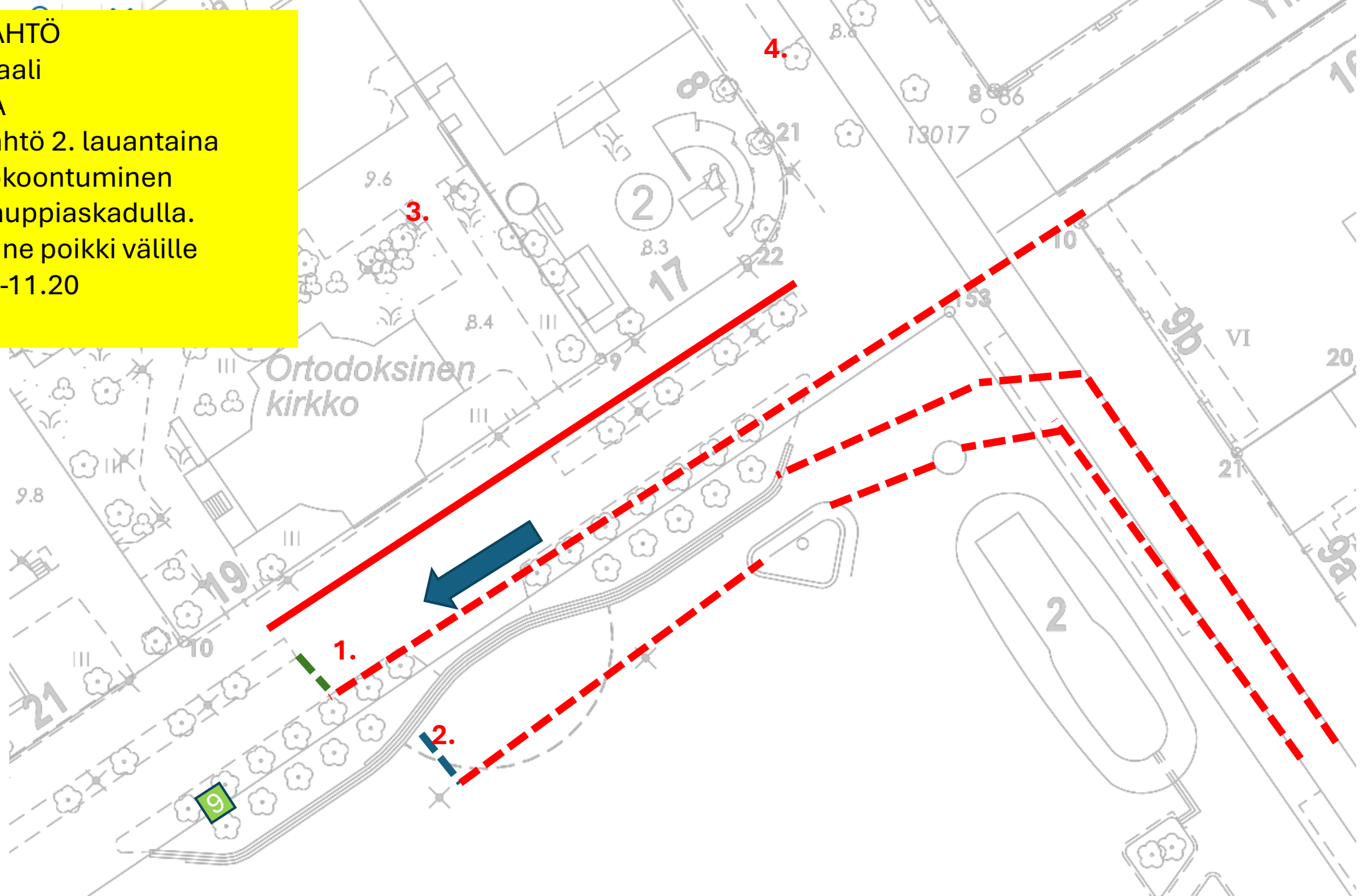
2b.

2E.

2F.

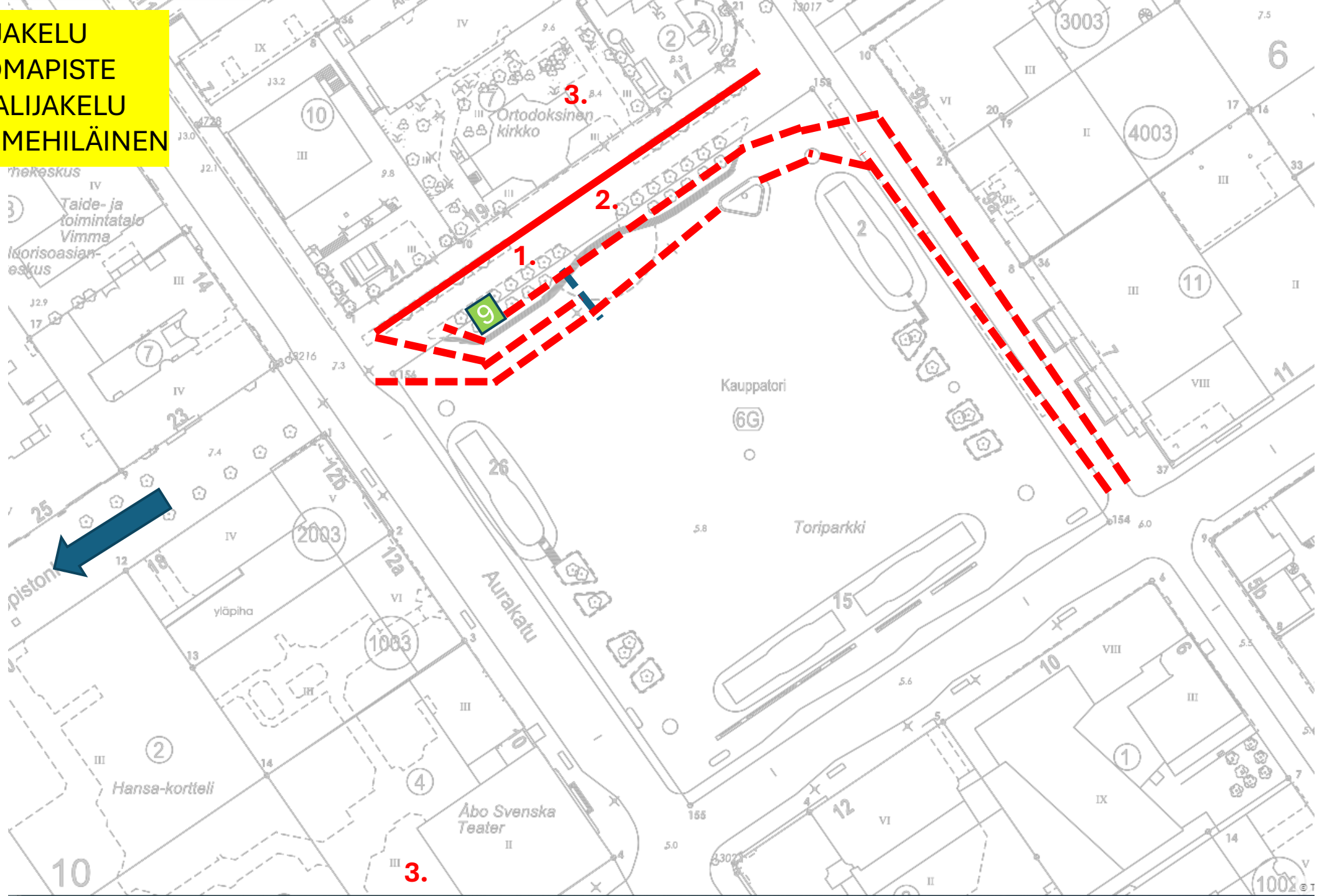
2G.

1. LÄHTÖ
 2. Maali
 3. EA
 4. Lähtö 2. lauantaina kokoontuminen Kauppiaskadulla.
- Liikenne poikki välille 10.30-11.20



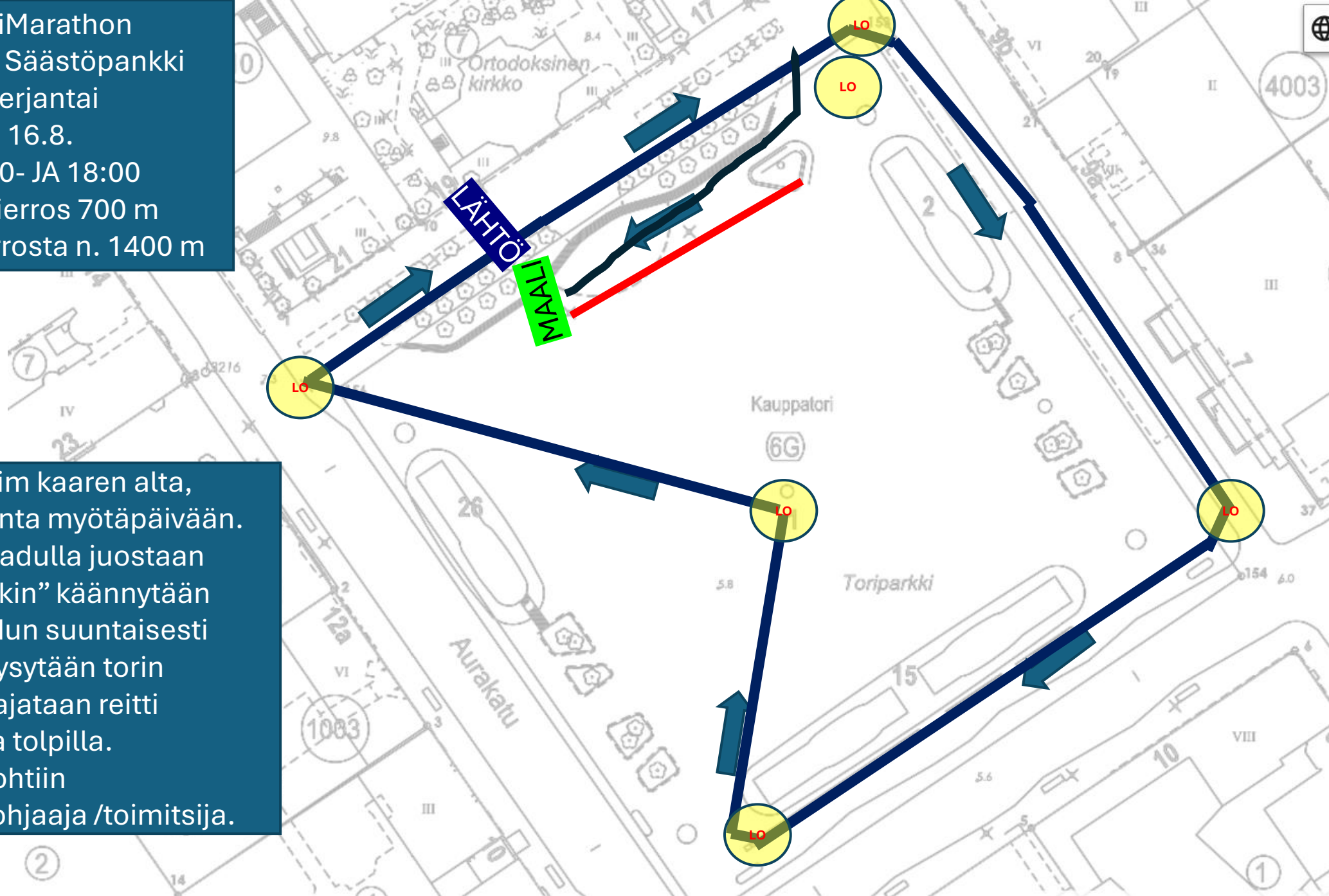
MAALI JAKELU

1. JUOMAPISTE
2. MAALIJAKELU
3. EA- MEHILÄINEN



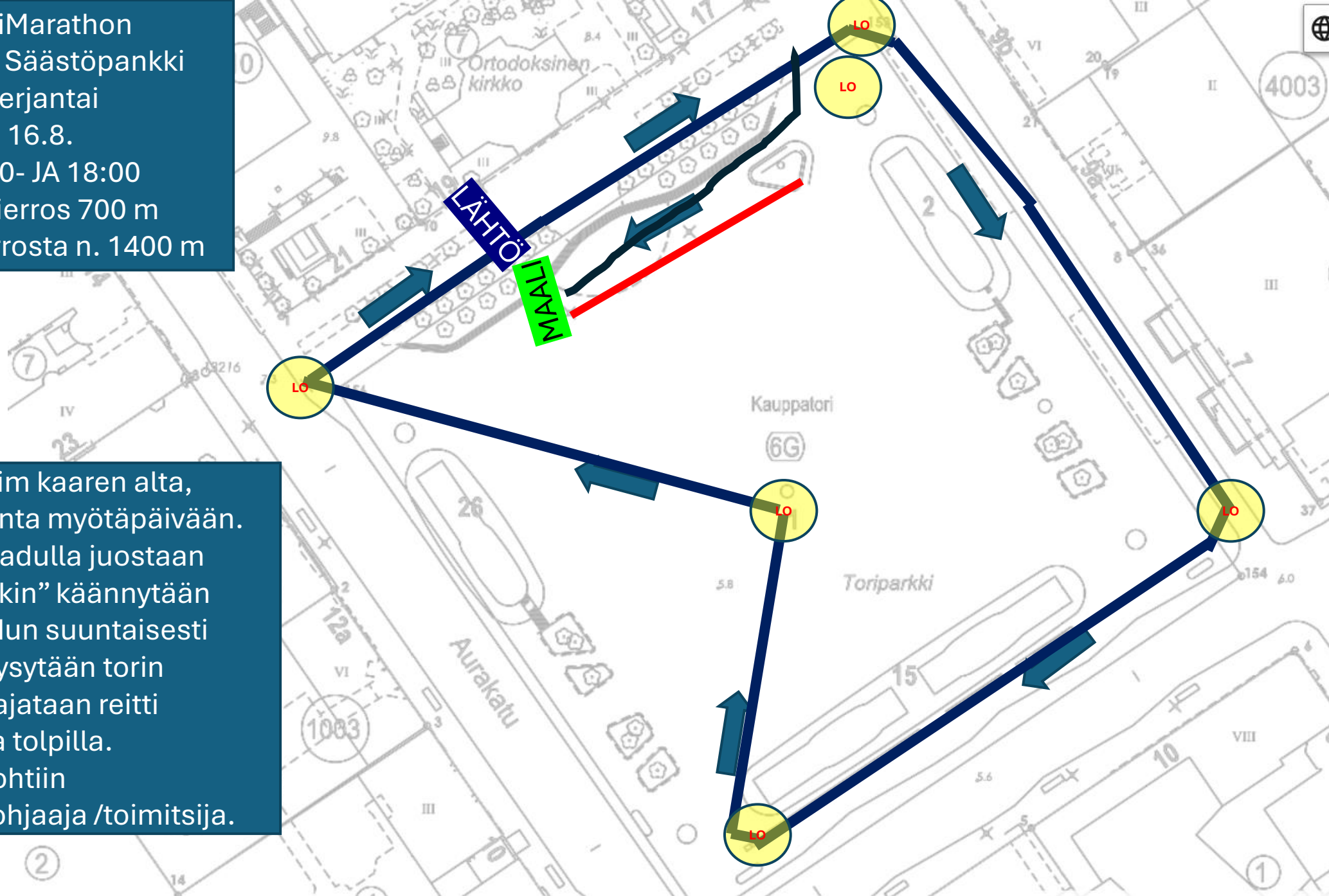
MiniMarathon
by Oma Säästöpankki
Perjantai
16.8.
17:30- JA 18:00
Yksi kierros 700 m
Kaksi kierrosta n. 1400 m

Lähtö Maxim kaaren alta,
juoksu suunta myötäpäivään.
Kauppiaskadulla juostaan
"ränniä pitkin" käännytään
Eerikin kadun suuntaisesti
oikealle, pysytään torin
puolella, rajataan reitti
nauhalla ja tolpilla.
Käännöskohtiin
liikenteenohjaaja /toimitsija.



MiniMarathon
by Oma Säästöpankki
Perjantai
16.8.
17:30- JA 18:00
Yksi kierros 700 m
Kaksi kierrosta n. 1400 m

Lähtö Maxim kaaren alta,
juoksu suunta myötäpäivään.
Kauppiaskadulla juostaan
"ränniä pitkin" käännytään
Eerikin kadun suuntaisesti
oikealle, pysytään torin
puolella, rajataan reitti
nauhalla ja tolpilla.
Käännöskohtiin
liikenteenohjaaja /toimitsija.



Siirtokehotuskyltit

Linnankadulle suuntaan

keskusta Turun linna

katsottuna oikea puoli

Välille

Ursininkatu-Stedinginkatu

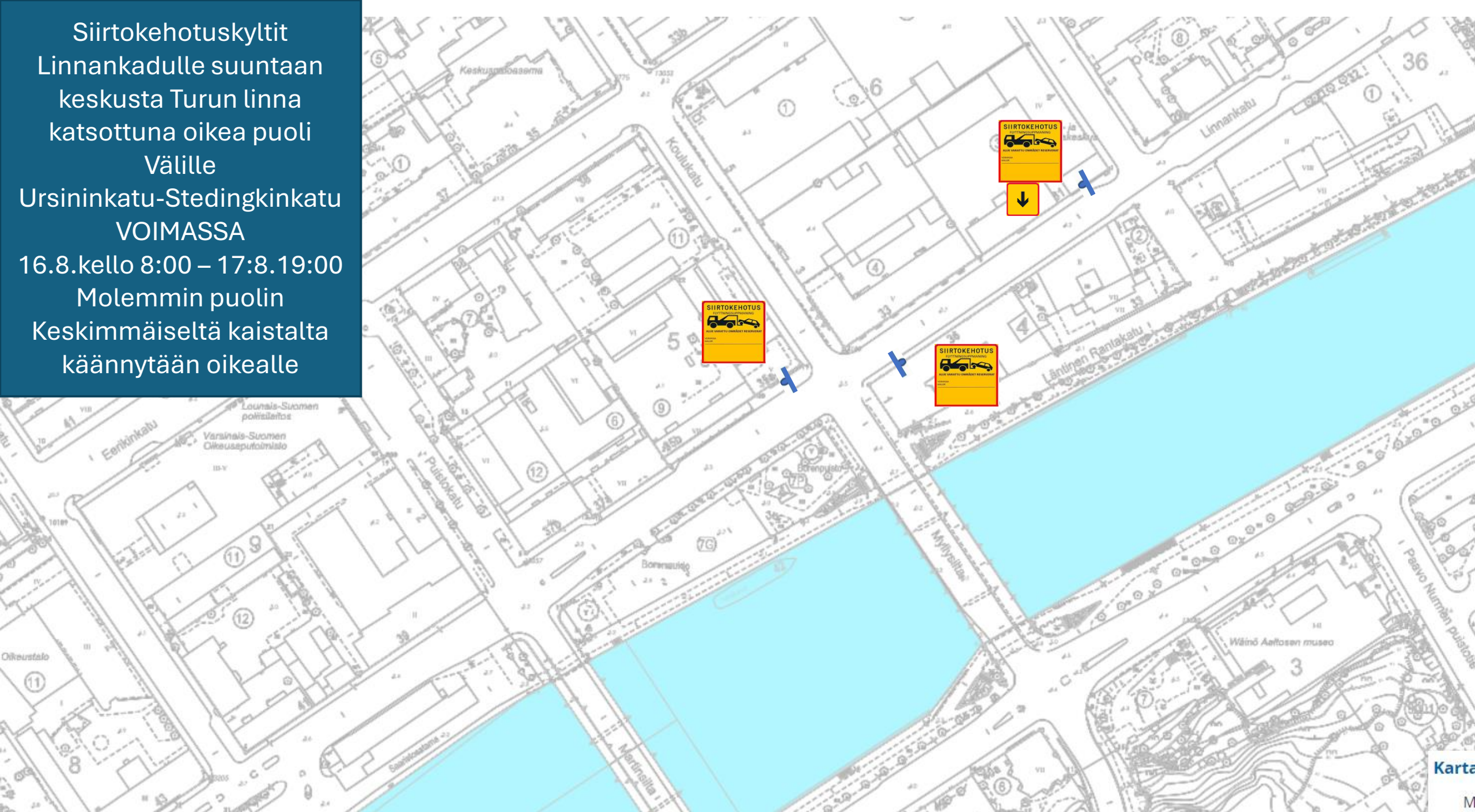
VOIMASSA

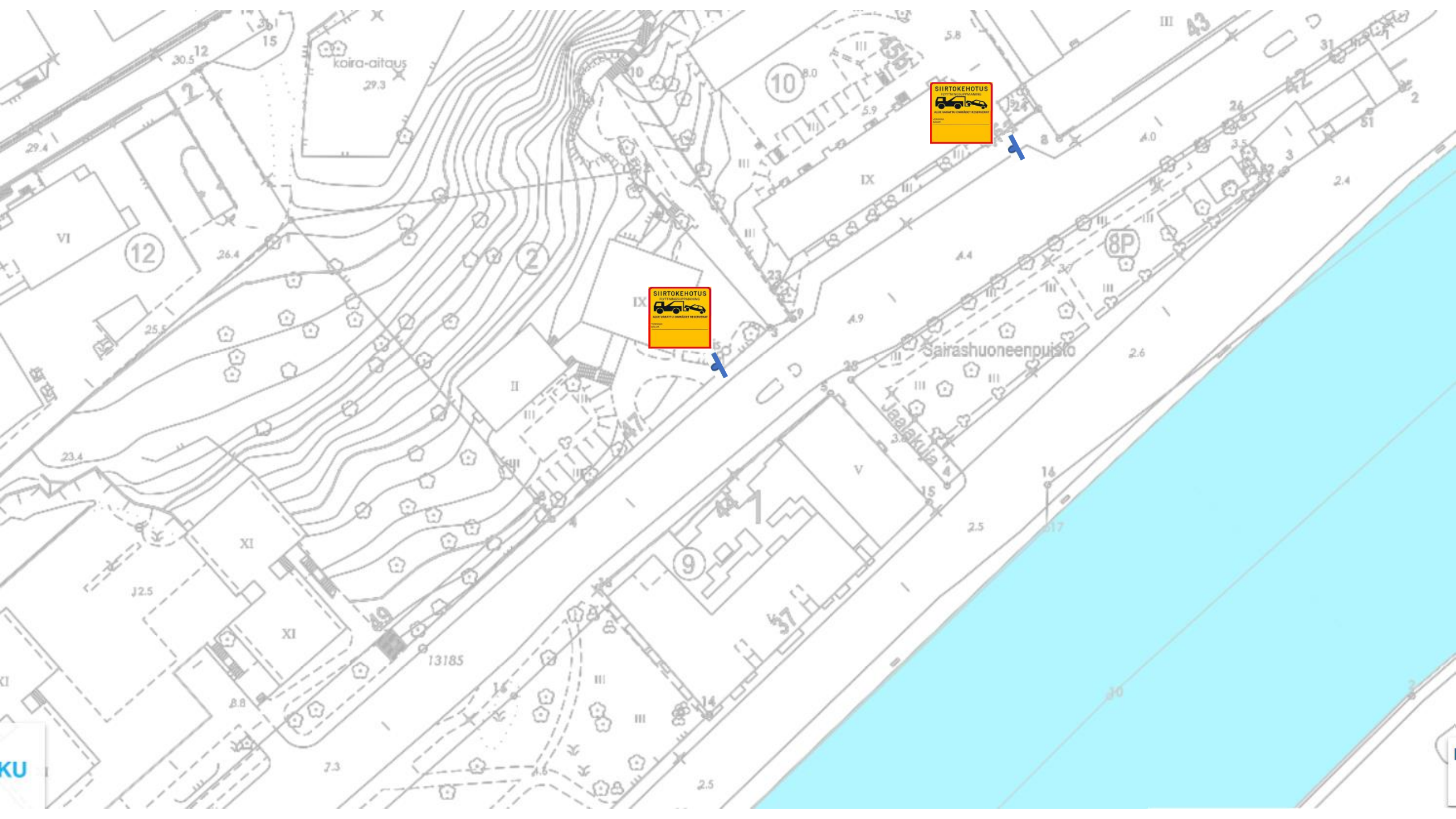
16.8.kello 8:00 – 17.8.19:00

Molemmin puolin

Keskimmäiseltä kaistalta

käännyään oikealle



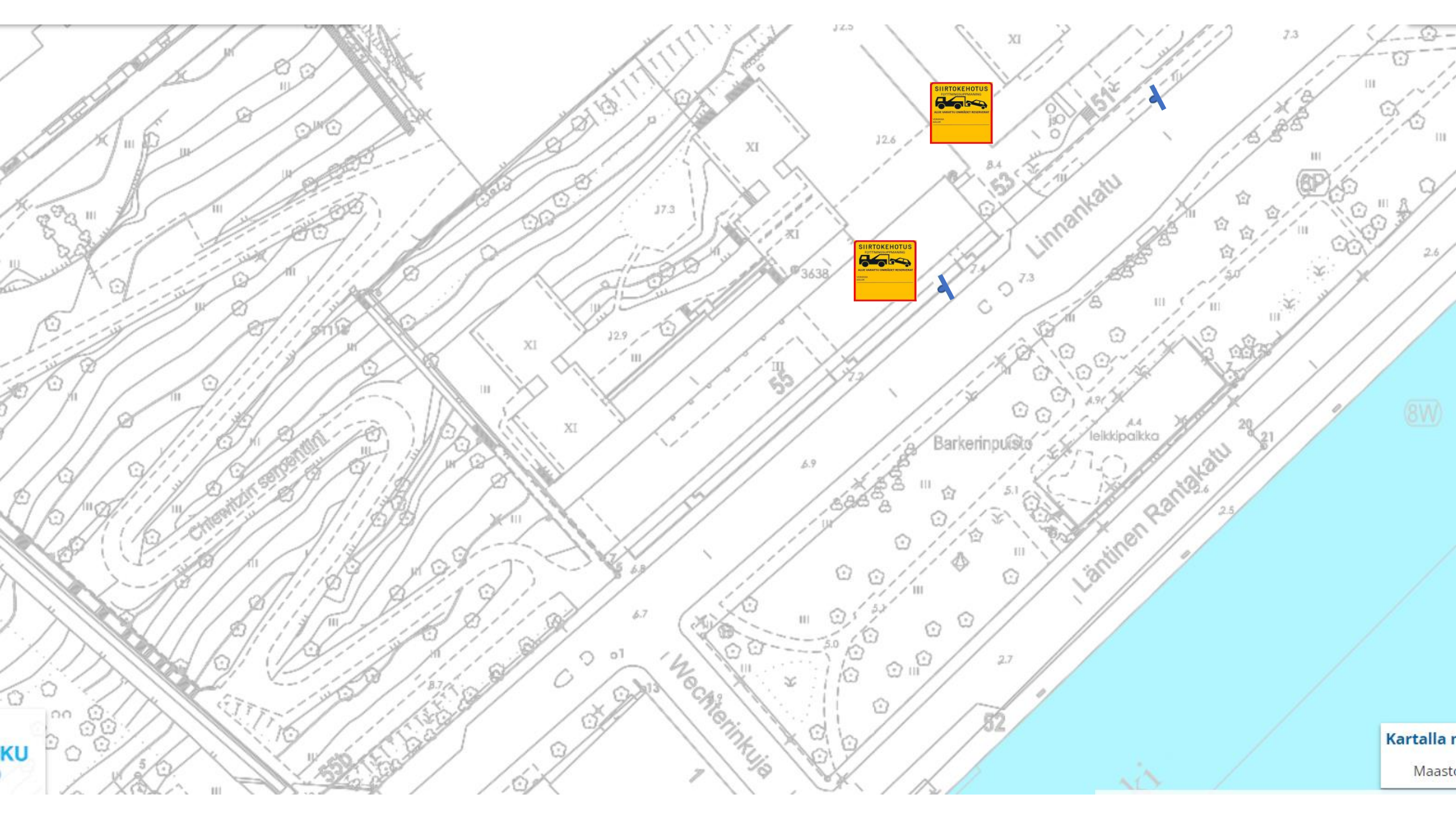


kaira-aitaus
29.3



Sairashuoneenpuisto

Jääkärikulja



Chlewitzin serpentiini

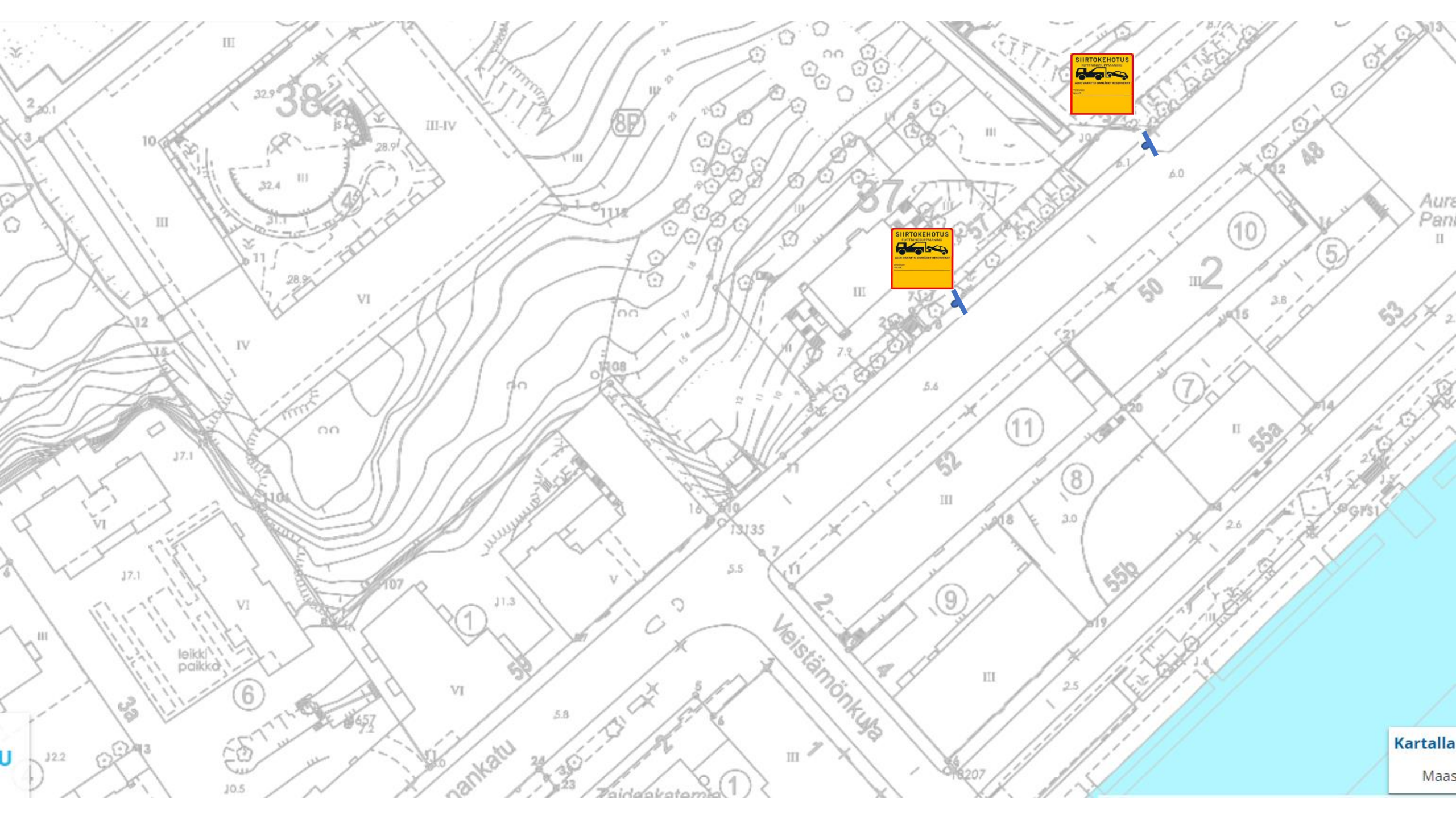
Barkerinpuisto

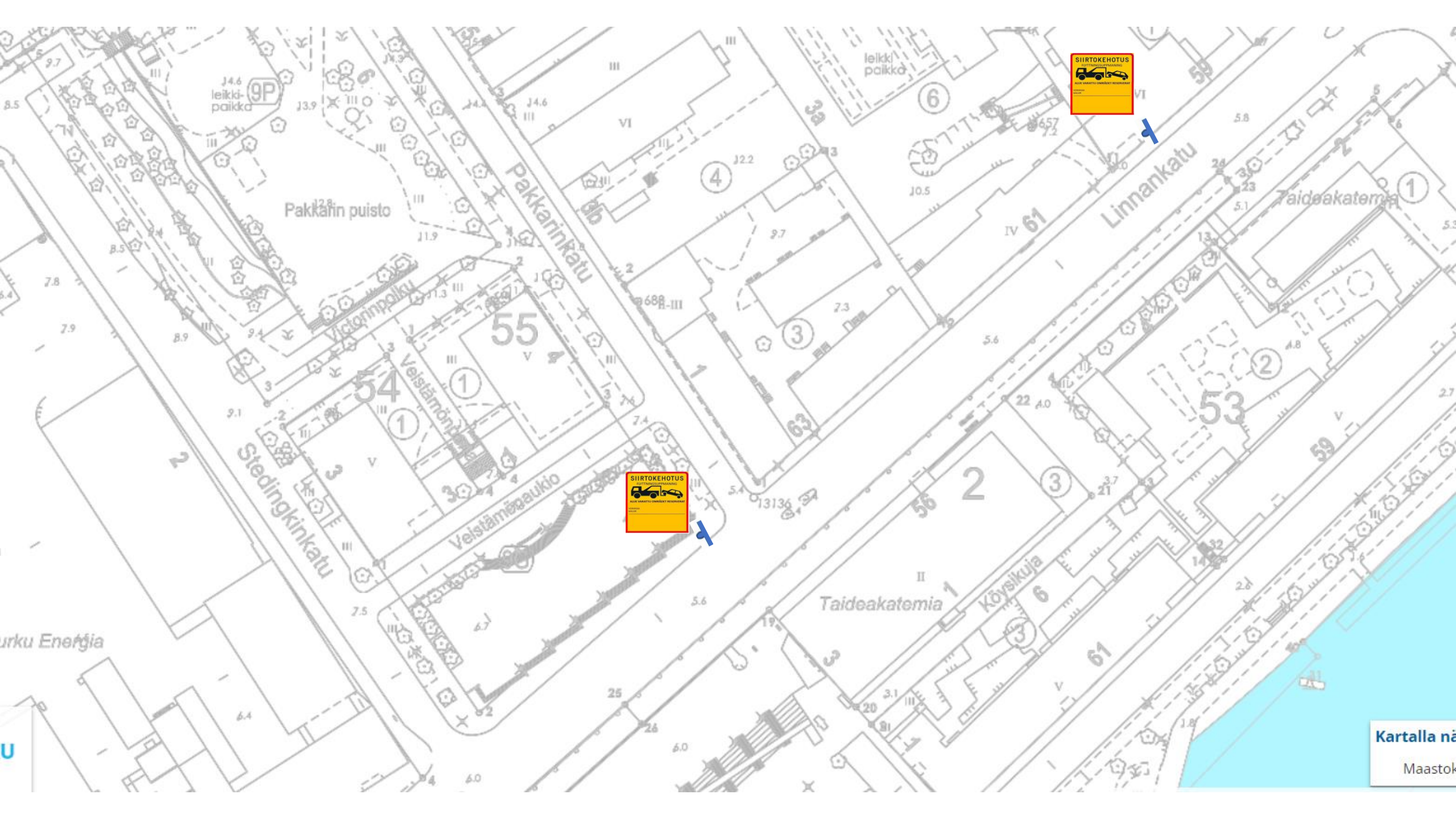
leikkipaikka

Läntinen Rantakatu

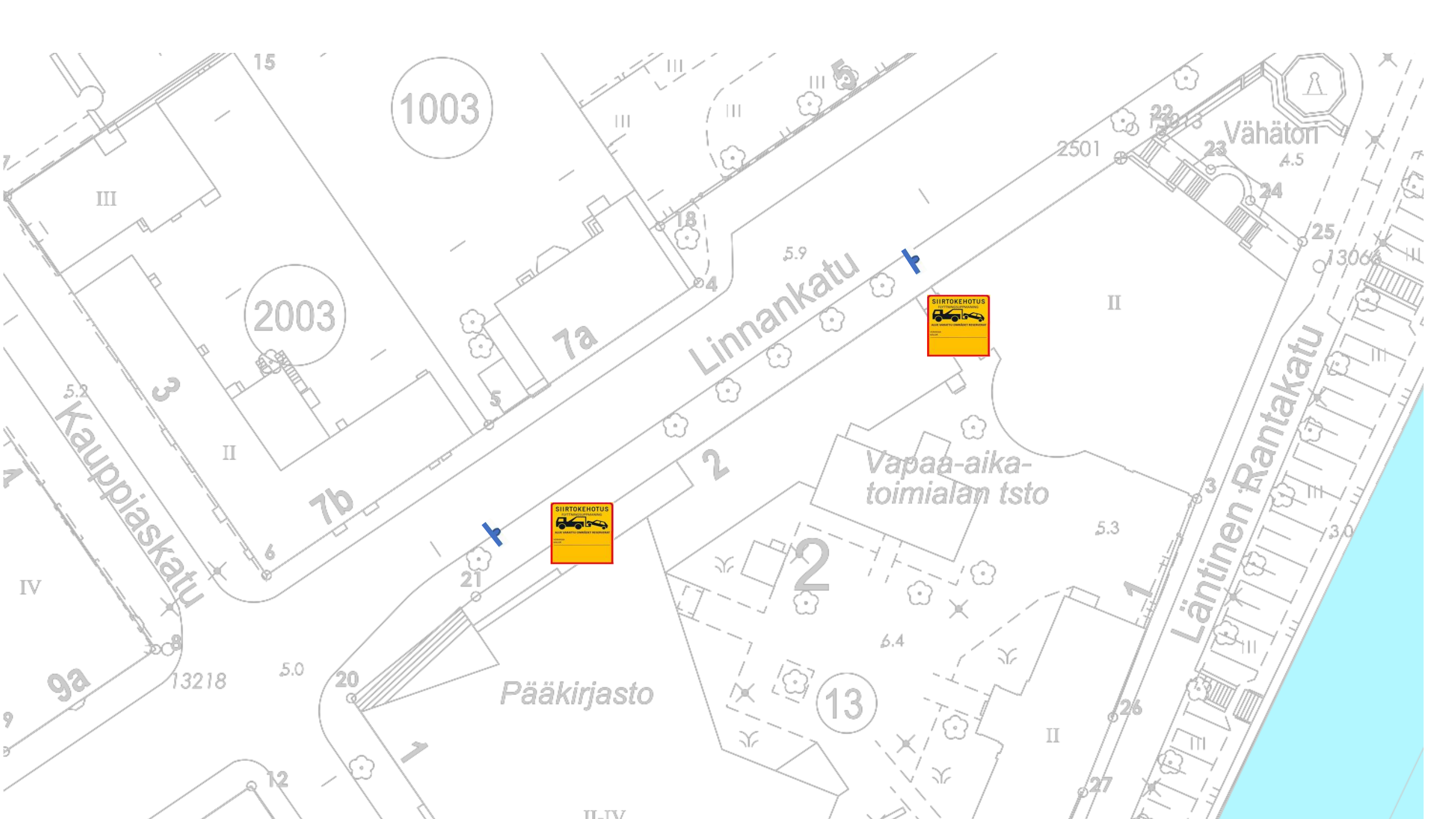
Wechterinkuja

Linnankatu





Kartalla nä
Maastok



1003

2003

7a

Linnankatu

Vähätori

Kauppiaskatu


7b

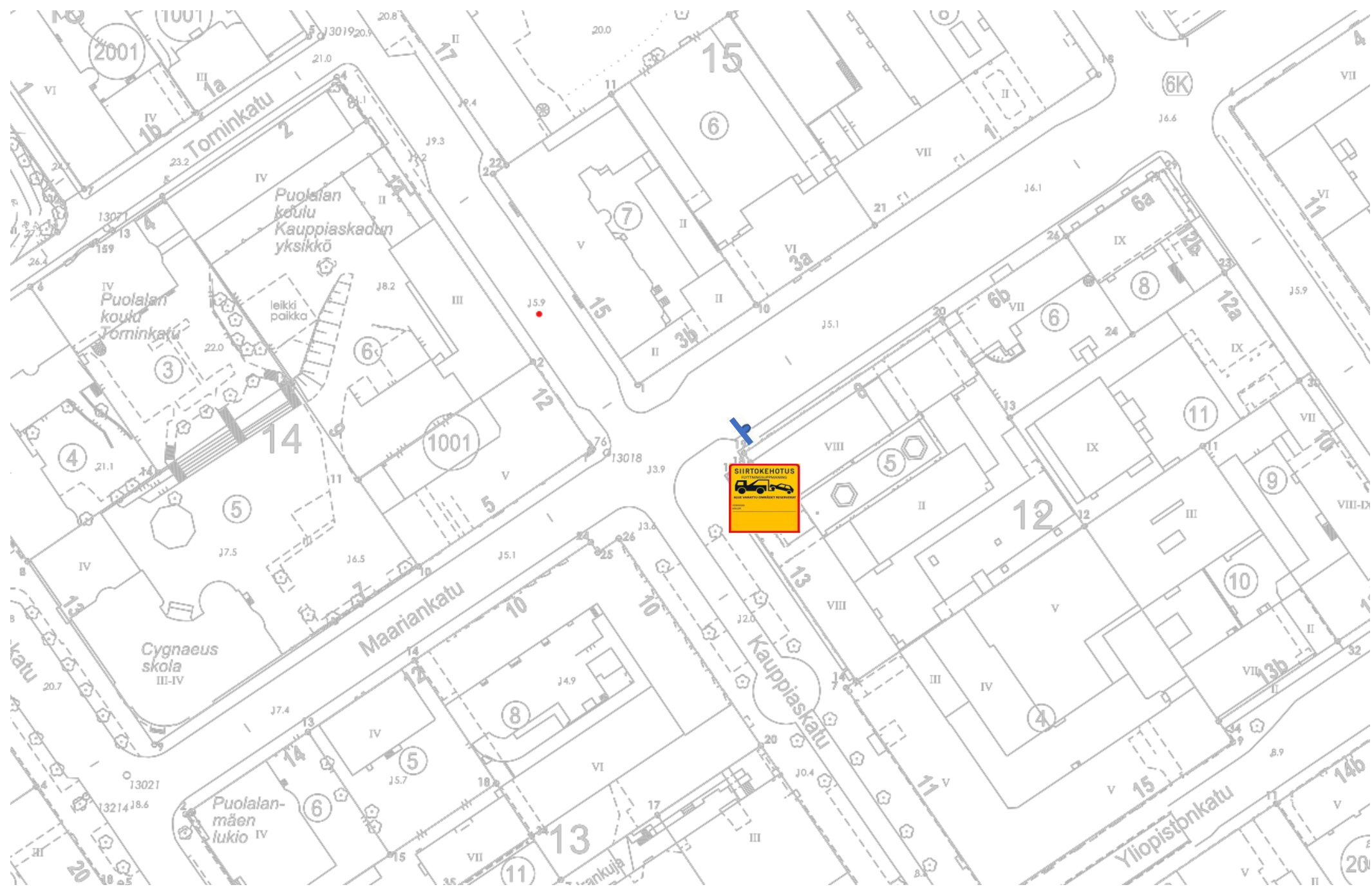
Vapaa-aika-toimialan tsto

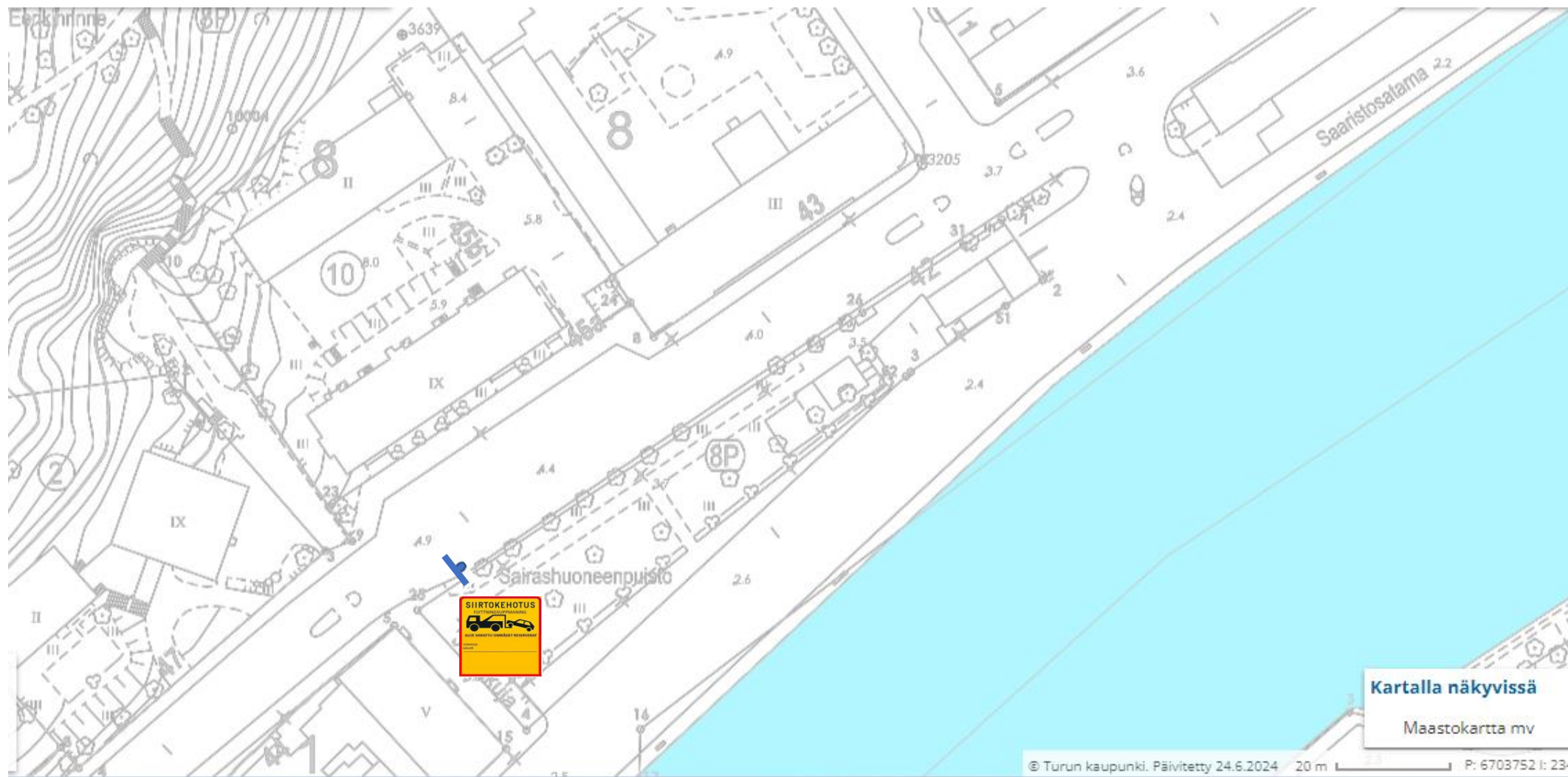
Läntinen Rantakatu

Pääkirjasto

13







Kartalla näkyvissä

Maastokartta mv

Paavo Nurmi Marathon

16.8.2024

5 km ja 10 km liikennesuunnitelma

Paavo Nurmi Marathon 2024

- Järjestäjä Turun Urheiluliitto ry
- Yhdyshenkilö Kari Ahonen 044-5678 256
- kari.ahonen@paavonurmisports.fi



PAAVO NURMI MARATHON

Perjantaina 16.8.2024

5 KM

10 KM

Paavo Nurmi Marathonin perjantain 16.8.2024 juoksureittien aiheuttamat liikennejärjestelyt

- Tapahtuma-alue suljettuna perjantai 6:00 – lauantai 22:00 (erikseen rajattu alue torilta)
- Kauppiaskatu suljettu muulta liikenteeltä välillä Yliopistonkatu – Eerikinkatu 16.8. 6:00 – 17.8. 20:00
- Kauppiaskatu välillä Linnankatu – Eerikinkatu rajattu juoksijoille 16.8. 17:00 – 22:00 (ja 17.8. 9:00 – 20:00)
- Yliopistonkatua pitkin juostaan aina Koulukadun yli tien oikeaa kaistaa pitkin, risteyksessä liikenteenohjaajat, valot keltaiselle.
- Ruusukorttelinkujalta suoraan Puistokadun yli Mikonkadulle, oikealle kaistalle
- Mikonkadulta käännetään Sairashuoneenkadulle oikeanpuoleinen kaista.
- Sairashuoneenkadulta käännetään oikealle Linnankadulle. Juoksijoille varataan oikeanpuoleinen kaista suunnassa Turun Satamaan päin. Autoliikenne ohjataan vasemmanpuoleista kaistaa pitkin.
- Linnankadun ns. kavennuskohdissa autoliikennettä ohjataan pysymään omalla kaistalla liikenteenohjaajien sekä kartioiden avulla.
- Linnankadulta käännetään vasemmalle Veistämönkujalle, jossa juostaan tietä pitkin.
- Veistämönkujalta käännetään vasemmalle Läntiselle Rantakadulle.
- Läntisellä Rantakadulla juoksijat juoksevat muun liikenteen seassa, kuitenkin niin, että rannan puoleinen väylä kadusta merkataan muovikartioin juoksijoille.
- **HUOM! SAMAN aikaan Turku Energian pihalla on Festivaalitapahtuma, jonka järjestäjän kanssa on käyty liikennesuunnitelmat, ja yleisön reitit läpi ennen 16.8. tapahtumaa. Lisäksi Viking Linelle ilmoitetaan liikennejärjestelyistä.**
- Kirjastosilta rajoitetaan muulta jalankulkuliikenteeltä / pyöriltä juoksun ajaksi
- Itäisellä Rantakadulla juostaan kulkusuunnasta tien vasenta kaistaa pitkin
- Tuomiokirkkosillasta rajataan satamanpuoleinen reuna juoksijoille
- Linnankatua pitkin juostaan Vähätorin läpi Kirjaston seinustan kevyenliikenteenväylälle
- Linnankadulta käännetään oikealle Kauppiaskadulle, josta on rajattu 3 m leveä juoksureitti aina maalialueelle asti.

5 km ja 10 km juoksureitti

PERJANTAI 16.8.2024 JUOKSUREITTI

- Lähtö 20:00
- Lähtö Kauppatori, Yliopistonkatu / kirkon kohdalta
- Yliopistonkatu – Ruusukorttelinpolku - Ruusukorttelinkuja - Mikonkatu - Sairashuoneenkatu – Linnankatu – Veistämönkuja – Läntinen Rantakatu – Kirjastosilta – Itäinen Rantakatu - Tuomiokirkkosilta – Linnankatu – Kauppiaskatu – Maaliin torialueelle suihkulähteen kohdalle, toiselle kierrokselle Yliopistonkatu- jne.
- Yksi kierros on 5 km ja se juostaan 10 km matkalla kaksi kertaa.

PAAVO NURMI MARATHON

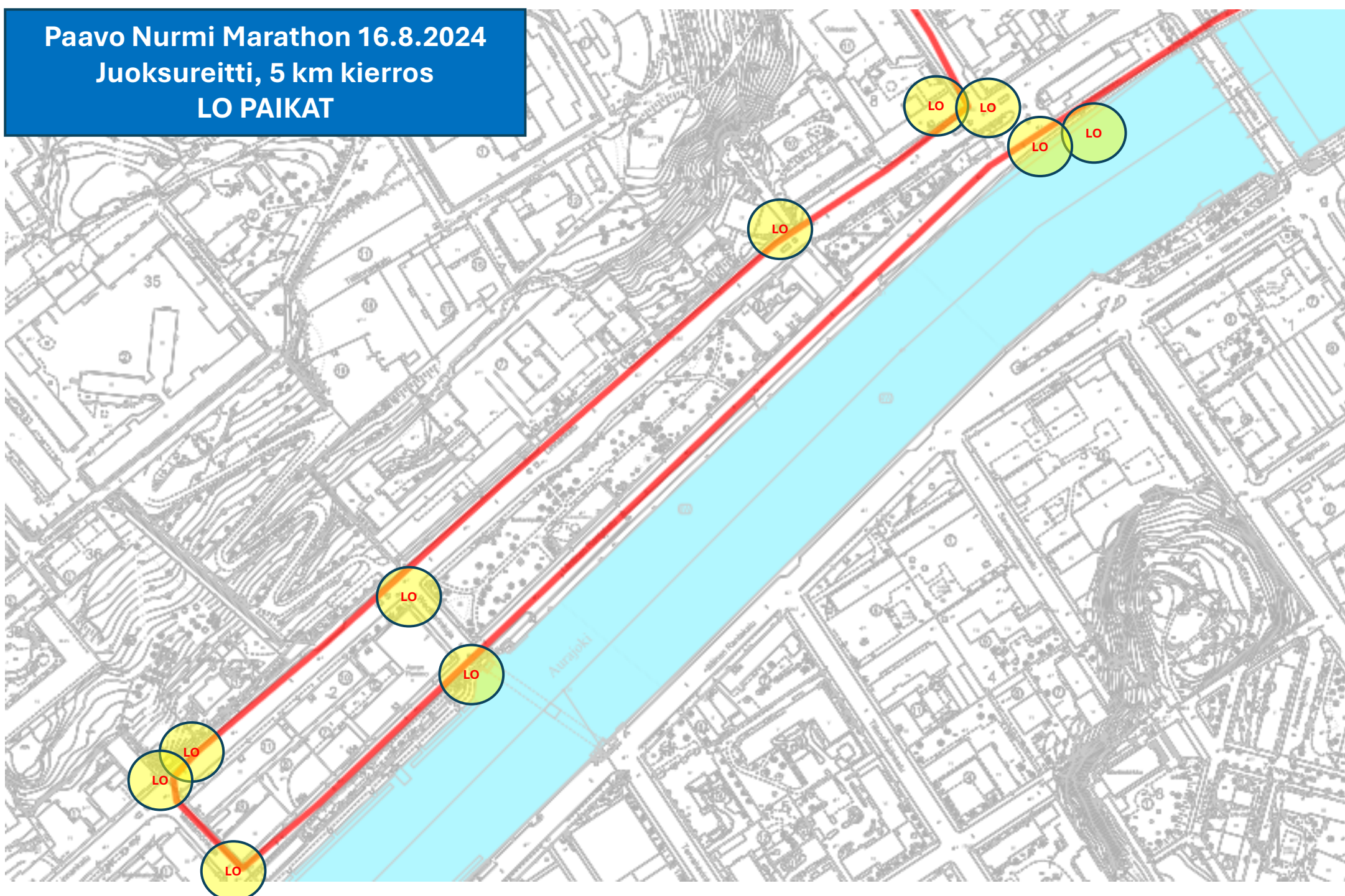
TURKU 16.8.2024

5 km / 5 k
10 km / 10 k

Kaksi 5 km kierrosta / two 5 k laps



Paavo Nurmi Marathon 16.8.2024
Juoksureitti, 5 km kierros
LO PAIKAT



**LAUANTAINA
17.8.2024
Puolimaraton ja
Maraton reitti**



**PAAVO NURMI
MARATHON**

Lauantaina 17.8.2024

PUOLIMARATON **MARATON**

Puolimaraton reitti 2024

maratonin 1. kierros.

Lähtö Yliopistonkatu / kirkon edestä

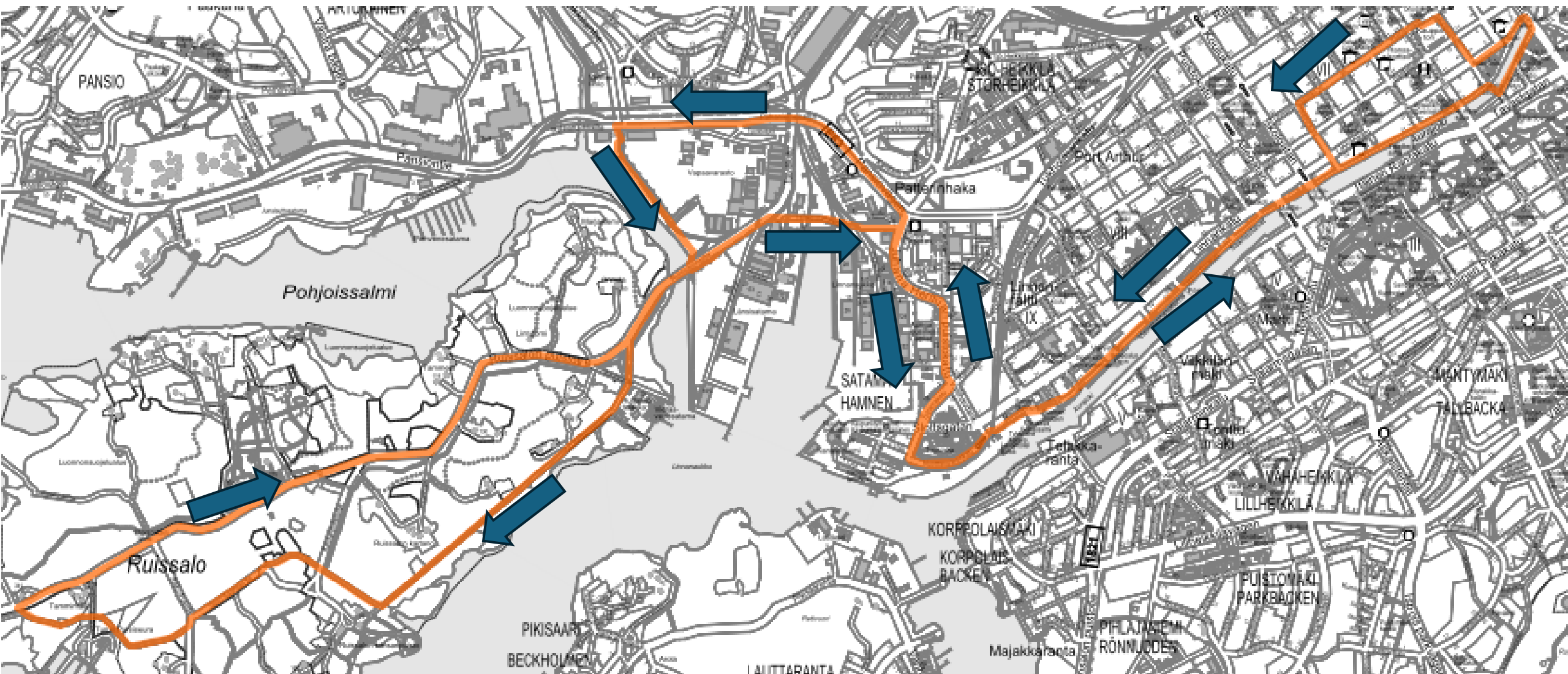
Yliopistonkatu – Ursininkatu – Läntinen Rantakatu –
Nuottasaarenkatu – Satamakatu – Juhana Herttuan puistokatu –
Pansiontie – Vapavaraston ja vesialueen välissä kulkeva hiekkatie –
Ruissalonsilta – Ruissalon Puistotie kevyenliikenteenväylä –
Rantapromenadi – Jarno Saarisen tie – Kevyenliikenteenväylä- Ojan
ylitys – Ruissalon puistotie – Ruissalonsilta – Tuontikatu –
Hiekkasatamankatu – Juhana Herttuan puistokatu- Satamakatu –
Nuottasaarenkatu – Läntinen Rantakatu – Kirjastosilta – Itäinen
Rantakatu – Linnankatu – Kauppiaskatu – Tori suihkulähteen kohta
maali

EA-PISTEET

- Varvintori
- PANSIONTIE / huolintaliike
- RUISSALON SILTA
- Jarno Saarisen tie
- Kasvitieteellinen puutarha
- TAPAHTUMA-ALUE

Paavo Nurmi Marathon 17.8.2024

Juoksureitti ½ maraton,
maraton 1. kierros

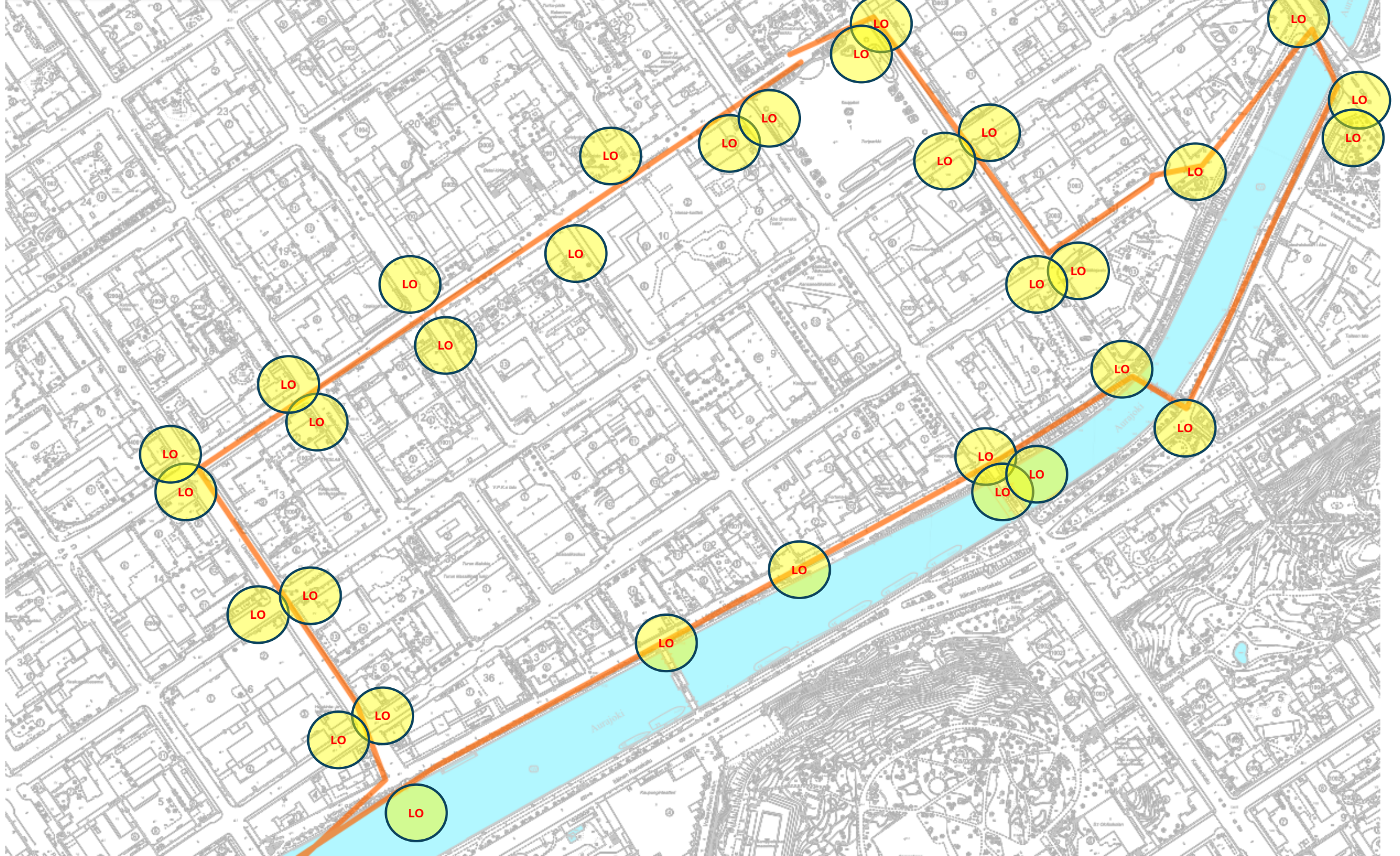


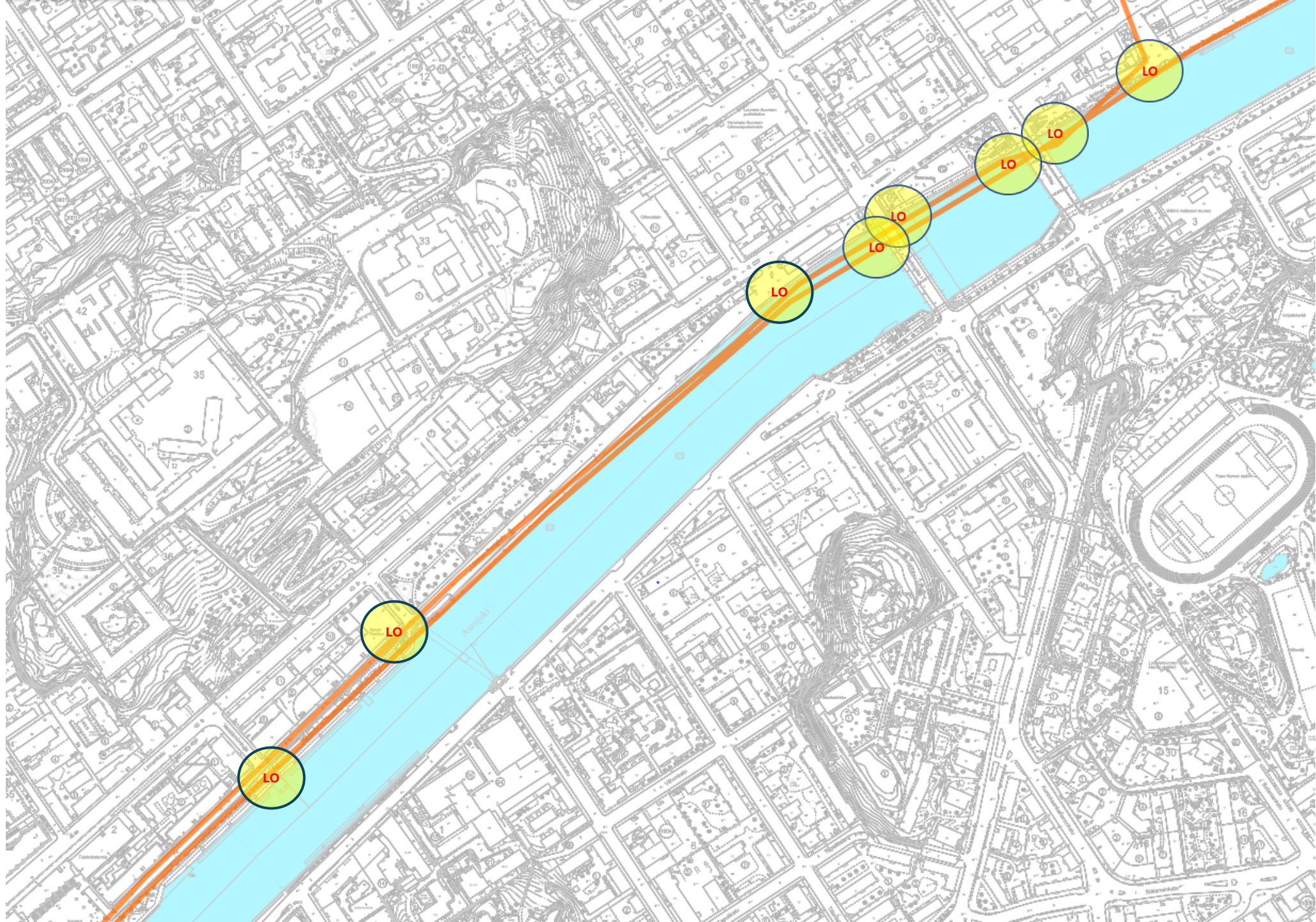
PAAVO NURMI MARATHON

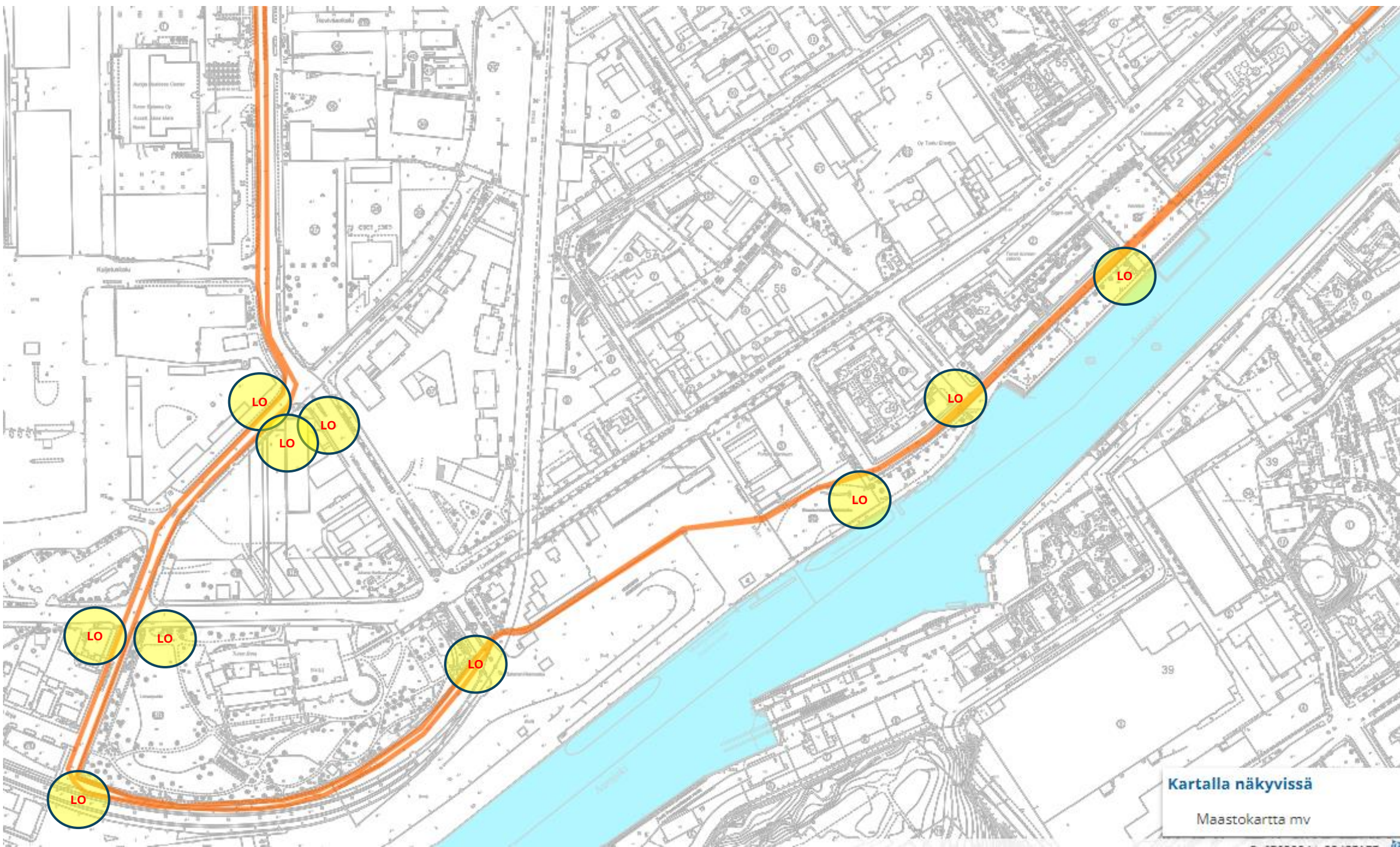
TURKU 17.8.2024

PUOLIMARATON
HALF MARATHON







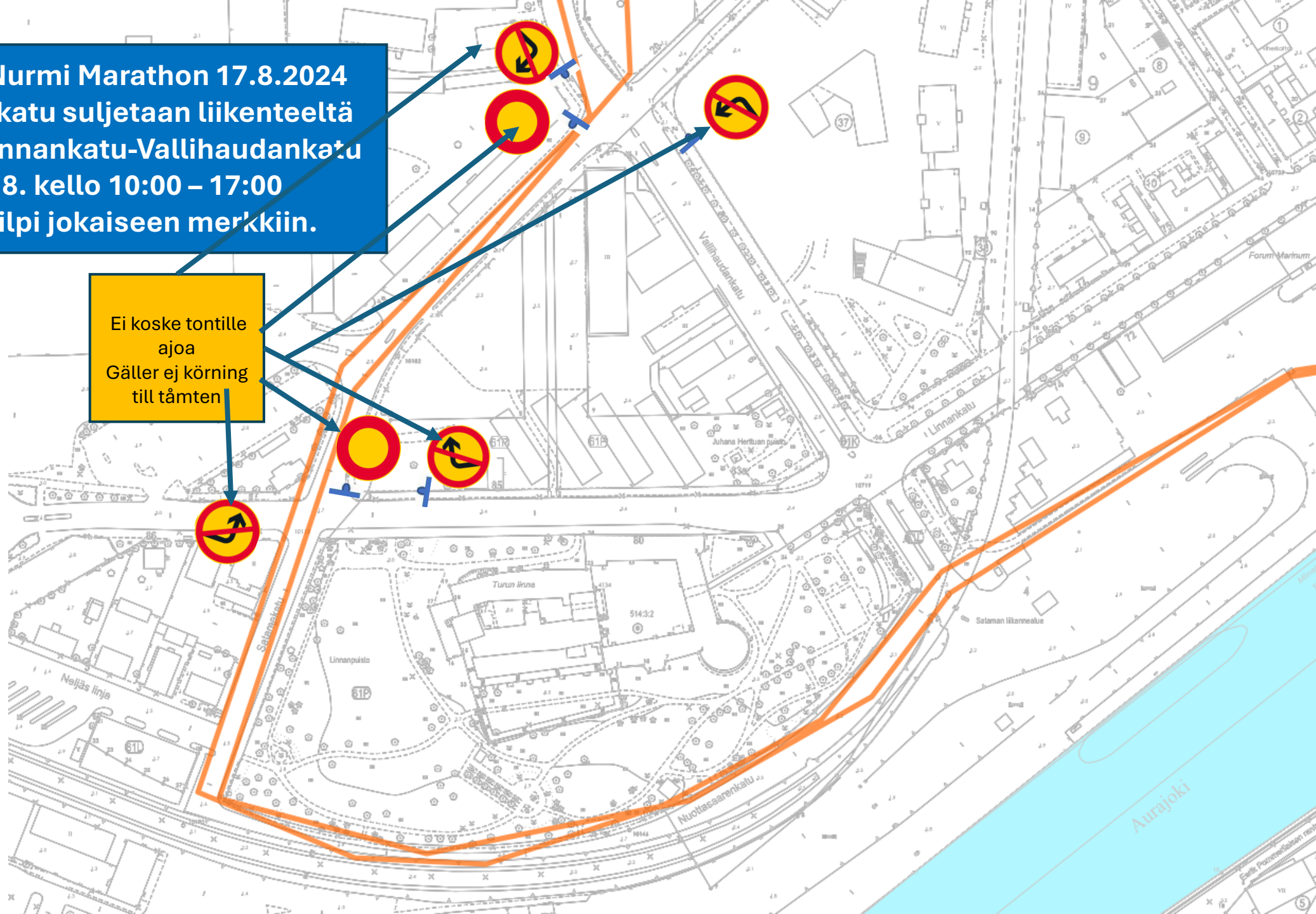


Kartalla näkyvissä

Maastokartta mv

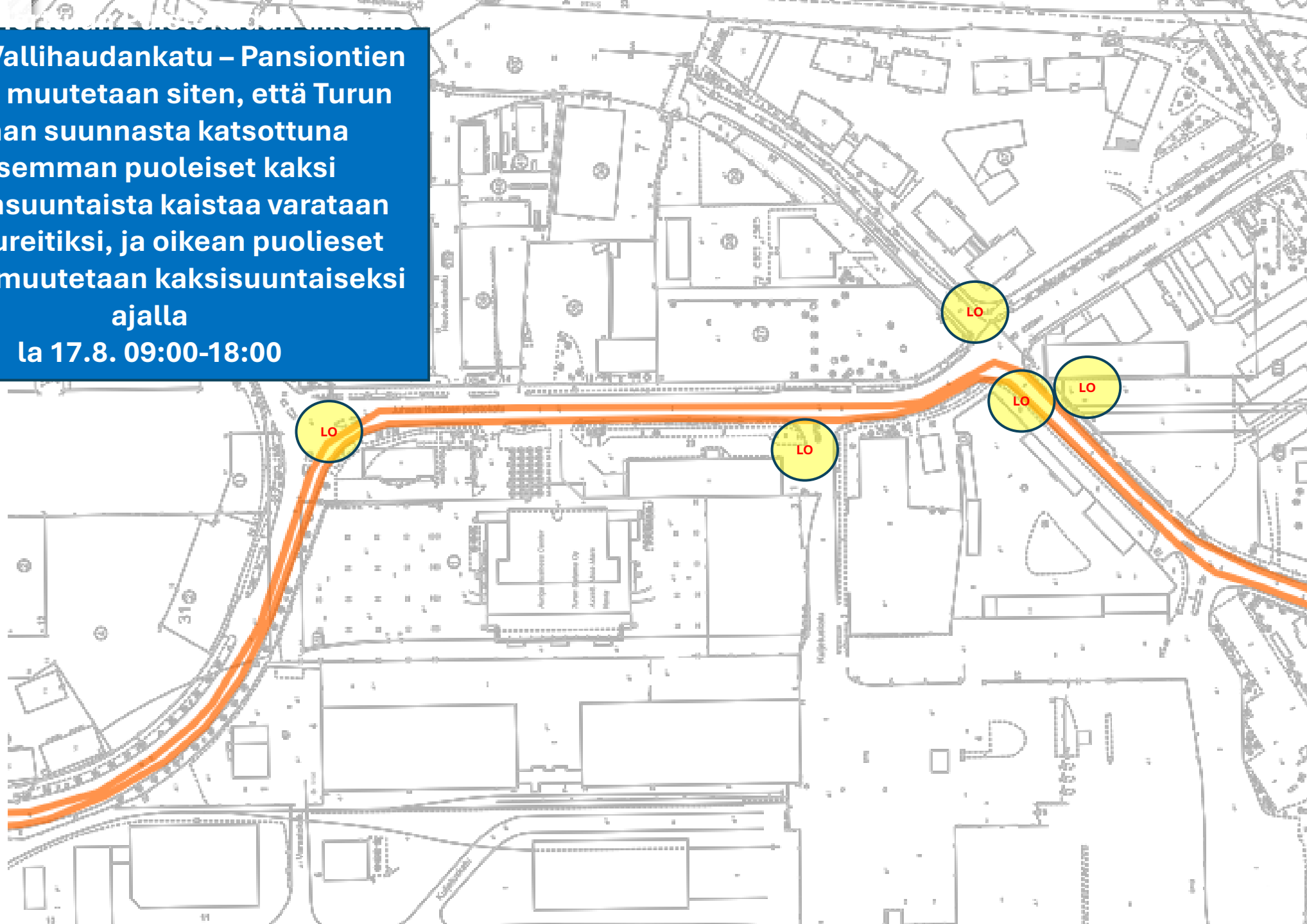
Paavo Nurmi Marathon 17.8.2024
Satamakatu suljetaan liikenteeltä
Välillä Linnankatu-Vallihaudankatu
17.8. kello 10:00 – 17:00
Lisäkilpi jokaiseen merkkiin.

Ei koske tontille
ajoa
Gäller ej körning
till tätmen



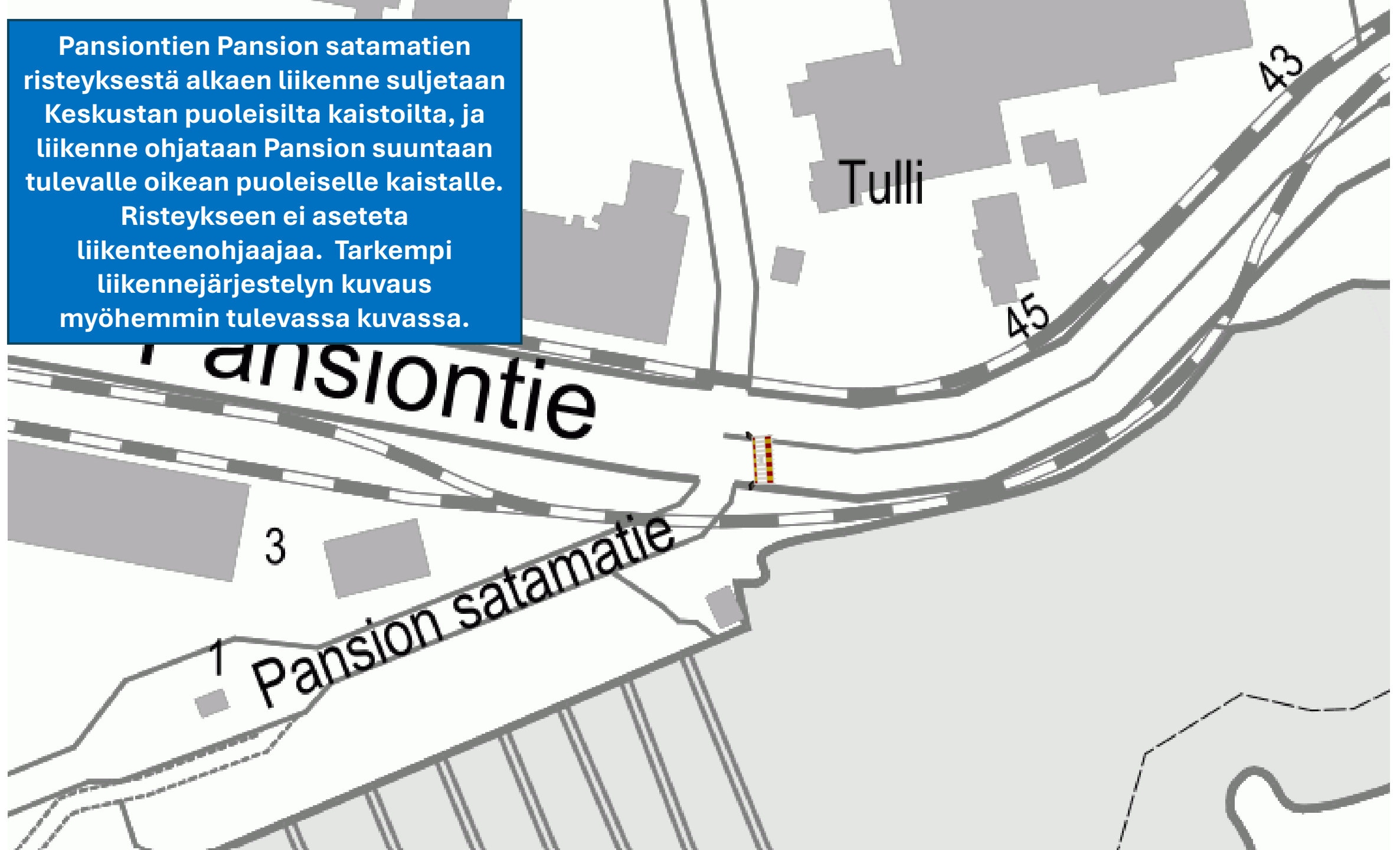
**väliltä Vallihaudankatu – Pansiontien
risteys muutetaan siten, että Turun
linnan suunnasta katsottuna
vasemman puoleiset kaksi
samansuuntaista kaistaa varataan
juoksureitiksi, ja oikean puoleiset
kaistat muutetaan kaksisuuntaiseksi
ajalla**

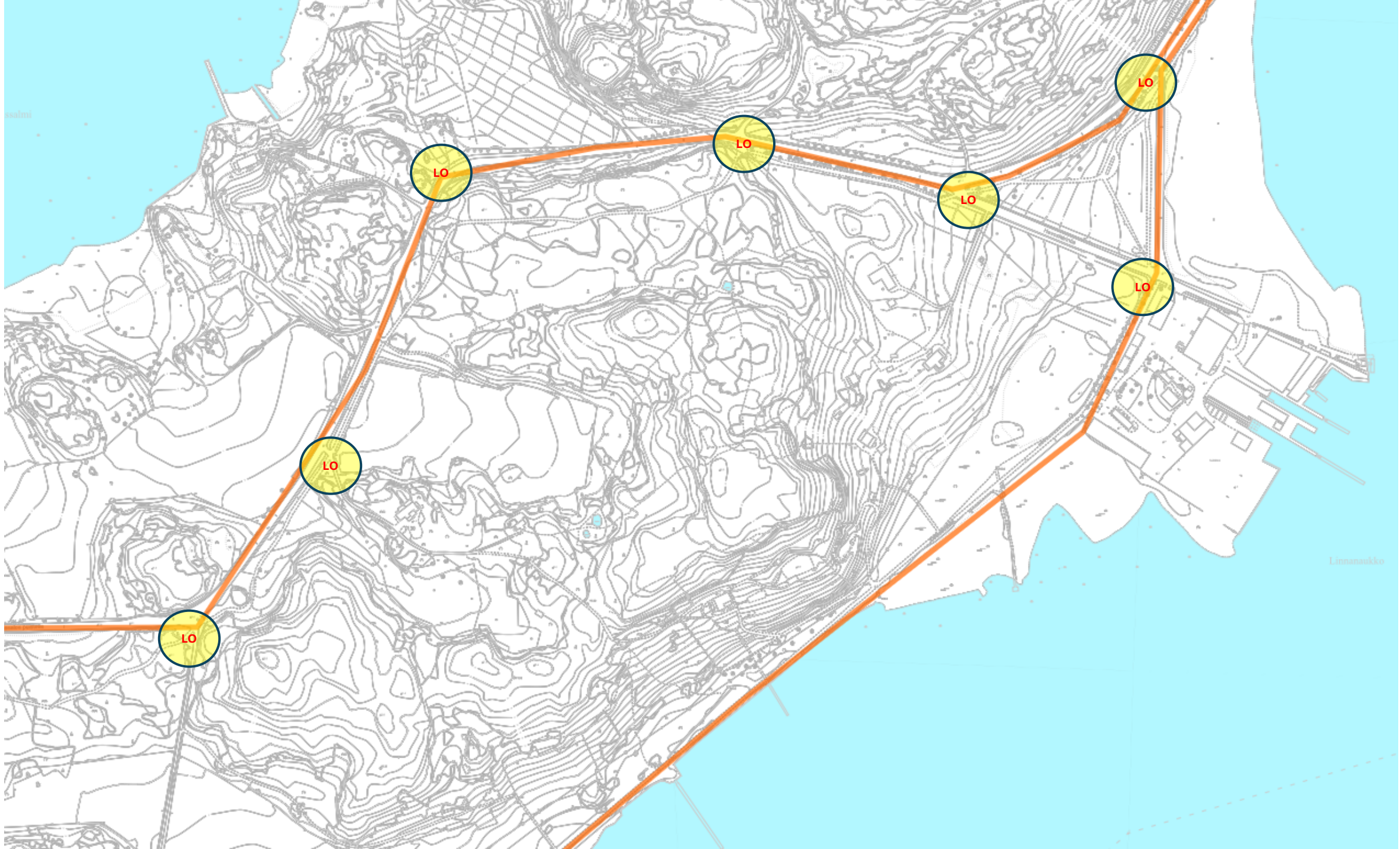
la 17.8. 09:00-18:00

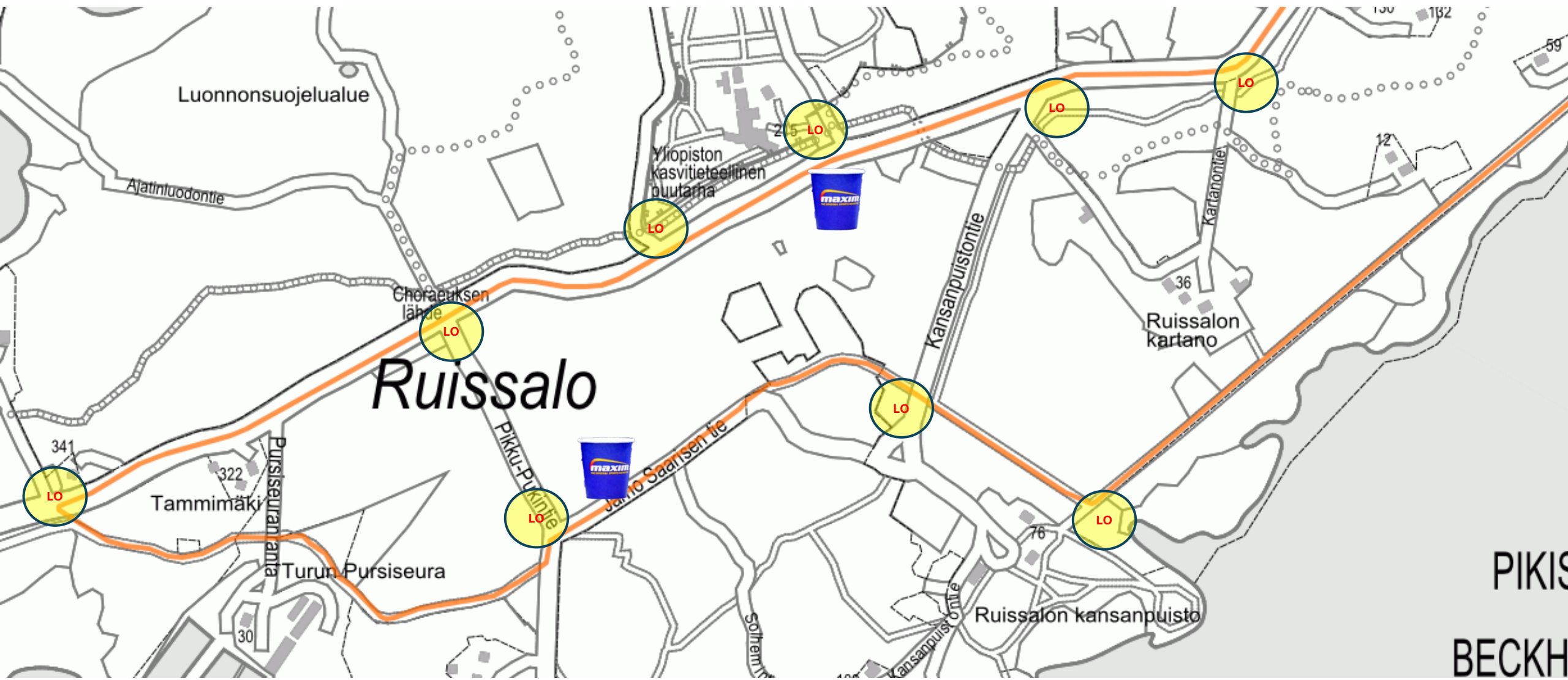


Pansiontien Pansion satamatien risteyksestä alkaen liikenne suljetaan Keskustan puoleisilta kaistoilta, ja liikenne ohjataan Pansion suuntaan tulevalle oikean puoleiselle kaistalle.

Risteykseen ei aseteta liikenteenohjaajaa. Tarkempi liikennejärjestelyn kuvaus myöhemmin tulevassa kuvassa.







Ruissalo

PIKIS
BECKH

Pansiontie- Juhanaherttuan puistokatu

Merkkien selitys:

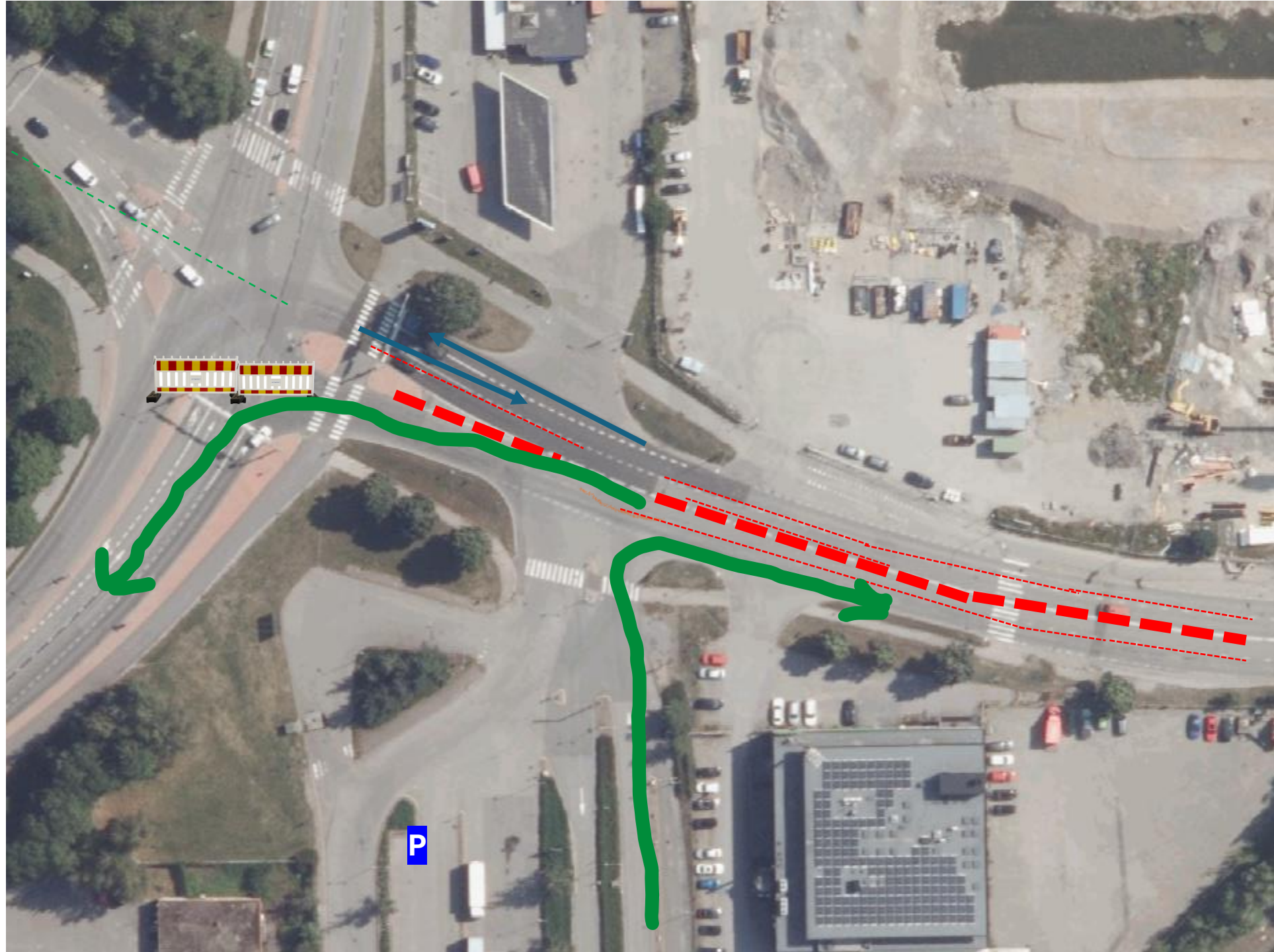
- Punainen isokatkoviiva= ajokaistat erottavat sulkupylväät
- Linnan suunnasta Pansiontielle Pään olevat kaksi kaistaa muutetaan Kaksisuuntaiseksi liikenne.

Pansiontieltä Linnan suuntaan olevat Kaksi kaistaa rajataan sulkupylväillä Juoksureitiksi



- Juhana Herttuan puistotien- Huolintakadun risteyksessä on liikenteenohjaaja – valvomassa Huolintakadulle kääntymistä.
- Samalla ehdotamme, että kiinteistöön Juhana Herttuan puistokatu 3 (Liikku) kääntyminen on kielletty, ja heidän pysäköintialueena toimisi 17.8. 9-17 välisenä aikana P-kirjaimella merkitty alue

- Tällä järjestelyllä lisätään Juhana Herttuan puistotien osalta liikenneturvallisuutta, autoilijoiden ja juoksijoiden osalta.

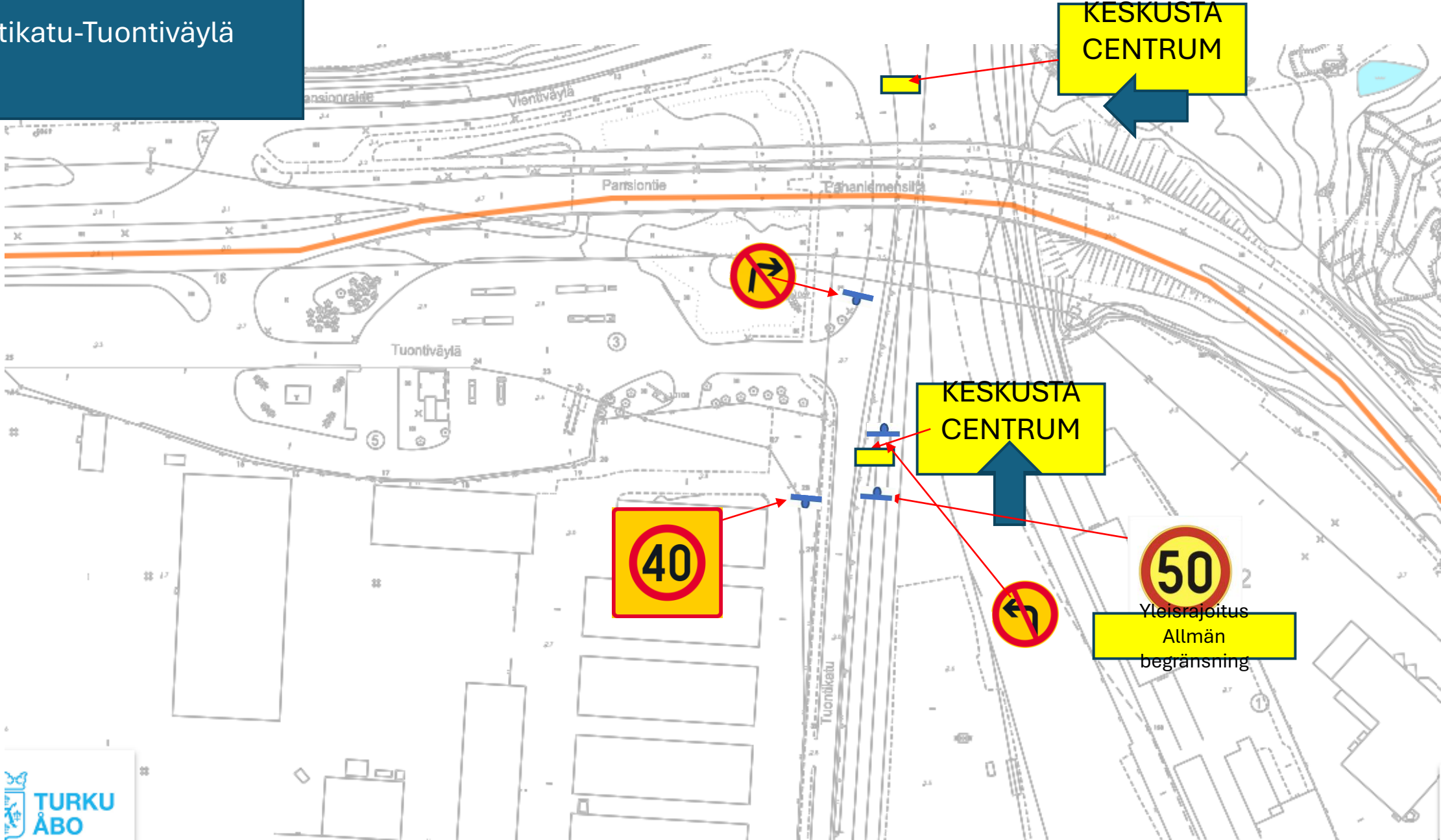


Juhanaherttuan
puistokatu
Välillä Satamakatu-
Pansiontien risteys

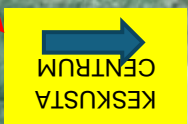
Juoksureitti vällä Satamakatu-Juhana Herttuan Puistokatu – Pansiontien risteys kulkee Turun linnasta katsottuna vasemman puoleisia kaistaa pitkin.
Oikean puoleiset kaistat muutetaan kaksisuuntaiseksi ajoliikenteelle ajalla 17.8. kello 9:00 – 17.8. kello 18:00 välisenä aikana. Kaikki risteyskohdat miehitetään liikenteenohjaajalla, joka ohjaa autot oikealle kaistalle.
Kaistat erotetaan toisistaan kartioilla ja aja oikealla liikennemerkkeillä.



Tuontikatu-Tuontiväylä



Tilapäinen liikennejärjestely:
Ohjaus keskustan suuntaan
Kyltti ja nuoli vasemmalle

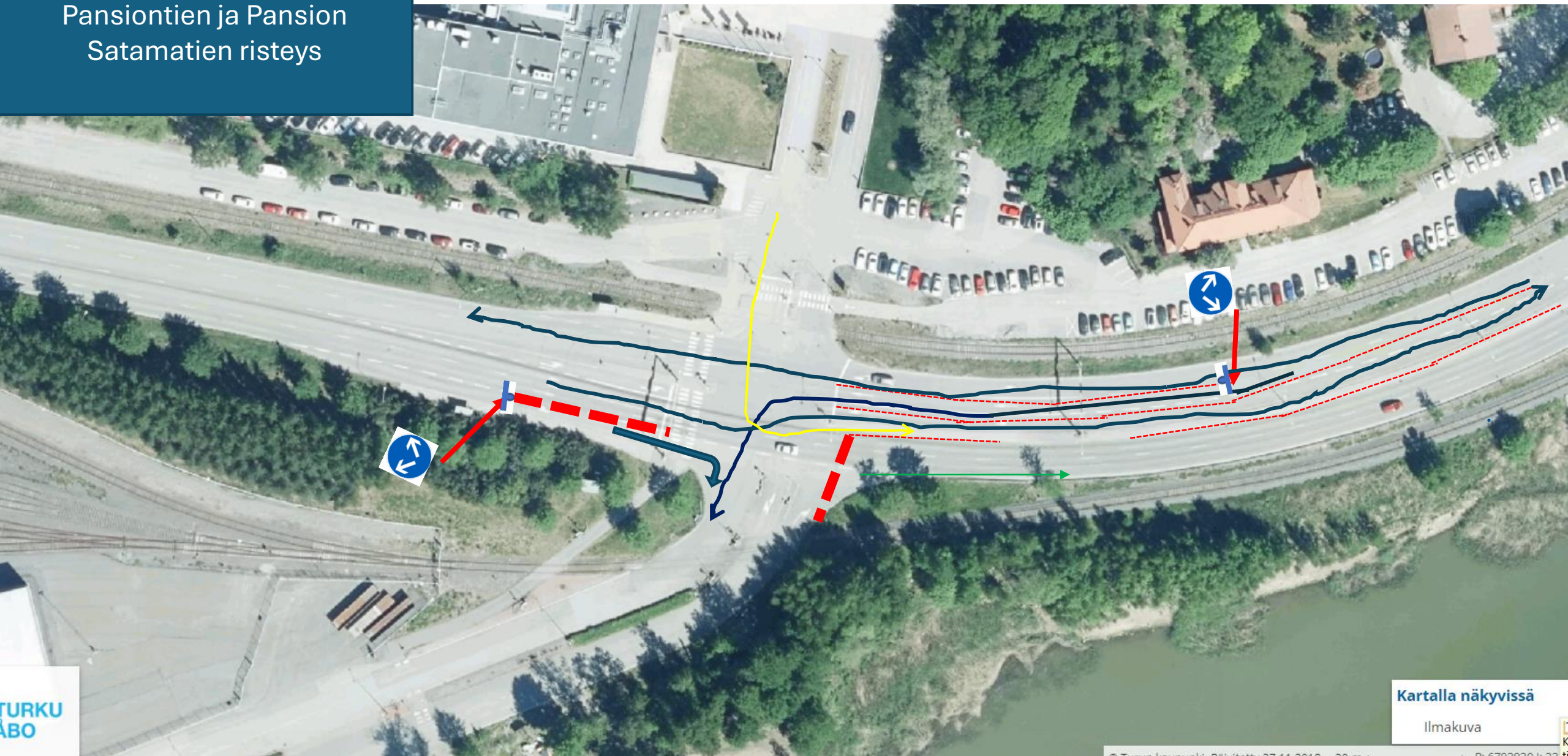


Tilapäinen liikennejärjestely:
RUISSALON KULKU
Kyltti ja nuoli vasemmalle

Pansiontien ja Suikkilantien risteys



Pansiontien ja Pansion Satamatien risteys



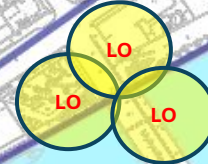
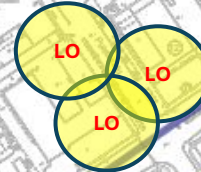
Reitti 2024

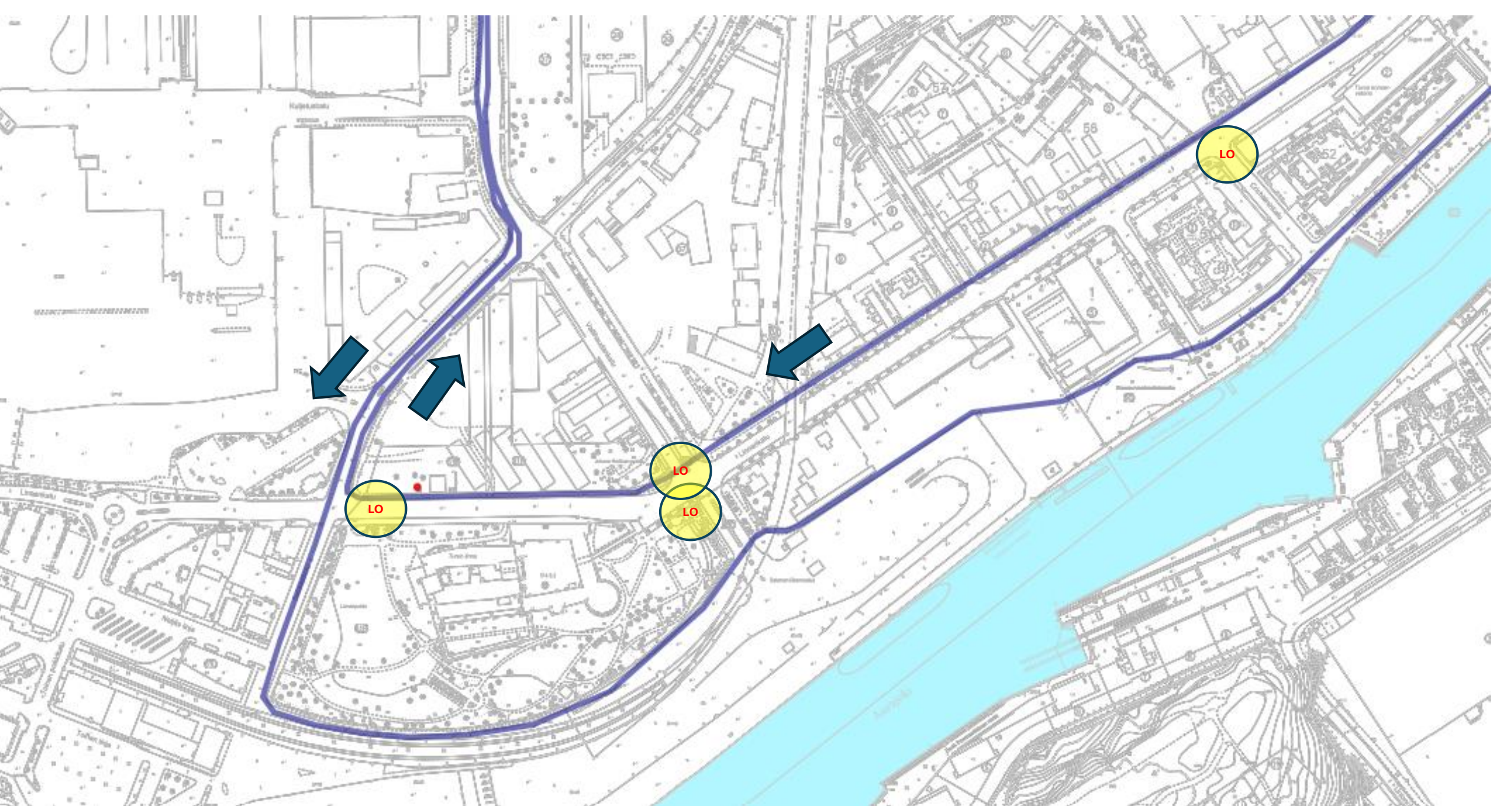
maratonin 2. kierros.

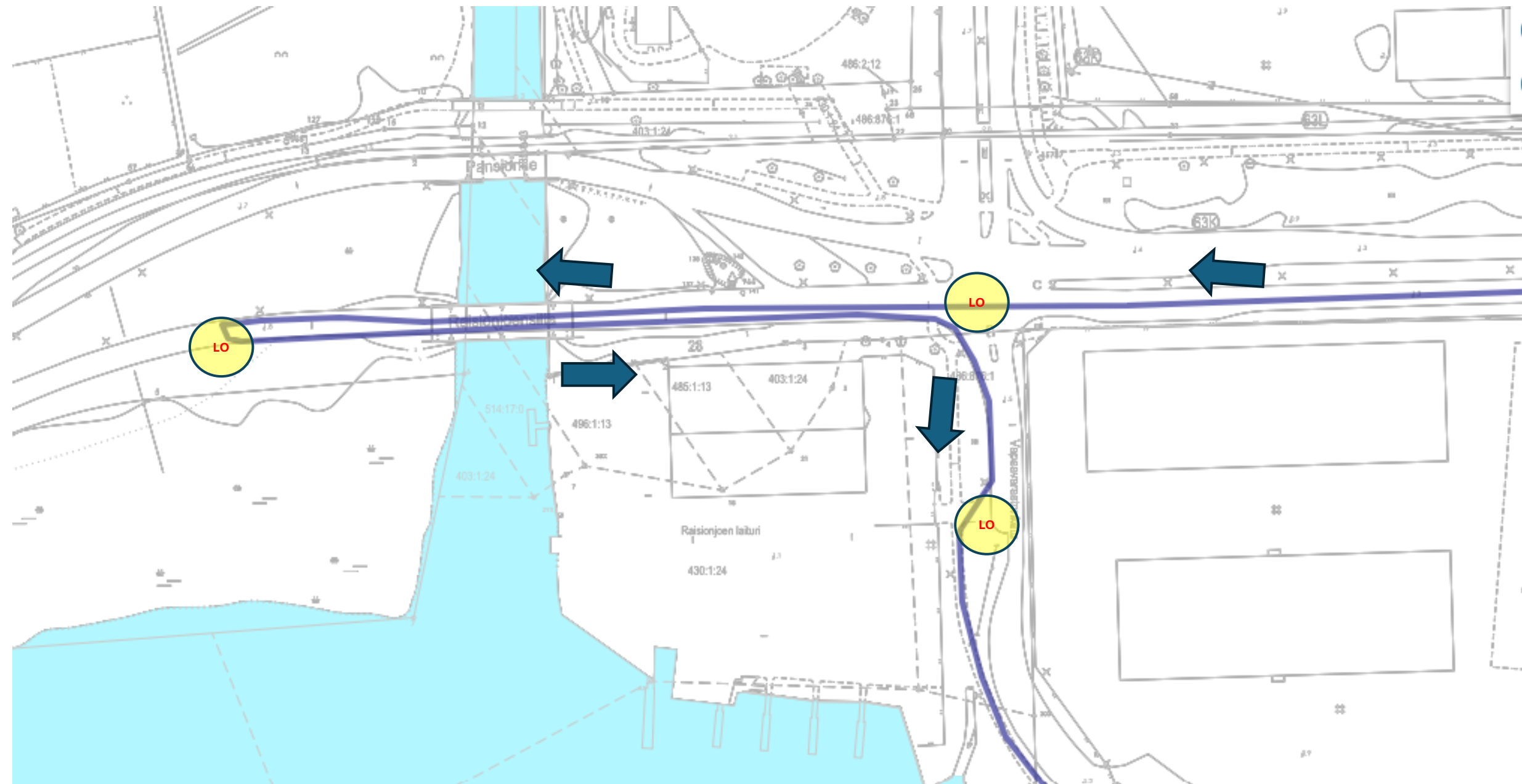
Lähtö Yliopistonkatu / kirkon edestä

Yliopistonkatu – Ursininkatu – Linnankatu – Satamakatu – Juhana Herttuan puistokatu – Pansiontie – Kääntöpaikka 200 m eteenpäin Suikkilantien risteyksestä- Pansiontie – Vapavaraston ja vesialueen välissä kulkeva hiekkatie – Ruissalonsilta – Ruissalon Puistotie kevyenliikenteenväylä – Rantapromenadi – Jarno Saarisen tie – Kevyenliikenteenväylä- Ojan ylitys – Ruissalon puistotie – Ruissalonsilta – Tuontikatu – Hiekkasatamankatu – Juhana Herttuan puistokatu- Satamakatu – Nuottasaarenkatu – Läntinen Rantakatu – Kirjastosilta – Itäinen Rantakatu – Linnankatu – Kauppiaskatu – Tori suihkulähteen kohta maali

Koulukadun ja Puistokadun
kohdissa myös poliisit







Koulun pihalla:

1. INTERSPORT KAARI
2. OMAT JUOMAT TELTTA 4X4
3. JUOMA-ASEMA 4X4
4. JÄNIKSET TELTTA 3X3
5. AAMUPALATELTTA
6. SISÄÄNKÄYNTI N
7. SISÄÄNKÄYNTI M
8. Toimitsija-
ilmoittautuminen
9. WC



ros

WC

Maariankatu
7

WC



Juomapisteeet 2024

- Paavo Nurmi Marathon Half Marathon

1. Varvintori 2.3 km
2. Pansion tie /huolintaliike 5.0 km
3. Ruissalon silta 7.5 km
4. Jarno Saarisen tie 10.1 km
5. Kasvitieteellinen puutarha 12.5 km
6. Ruissalon silta 14.3 km
7. Varvintori 17.7 km
8. Maali 21.1 km

Paavo Nurmi Marathon

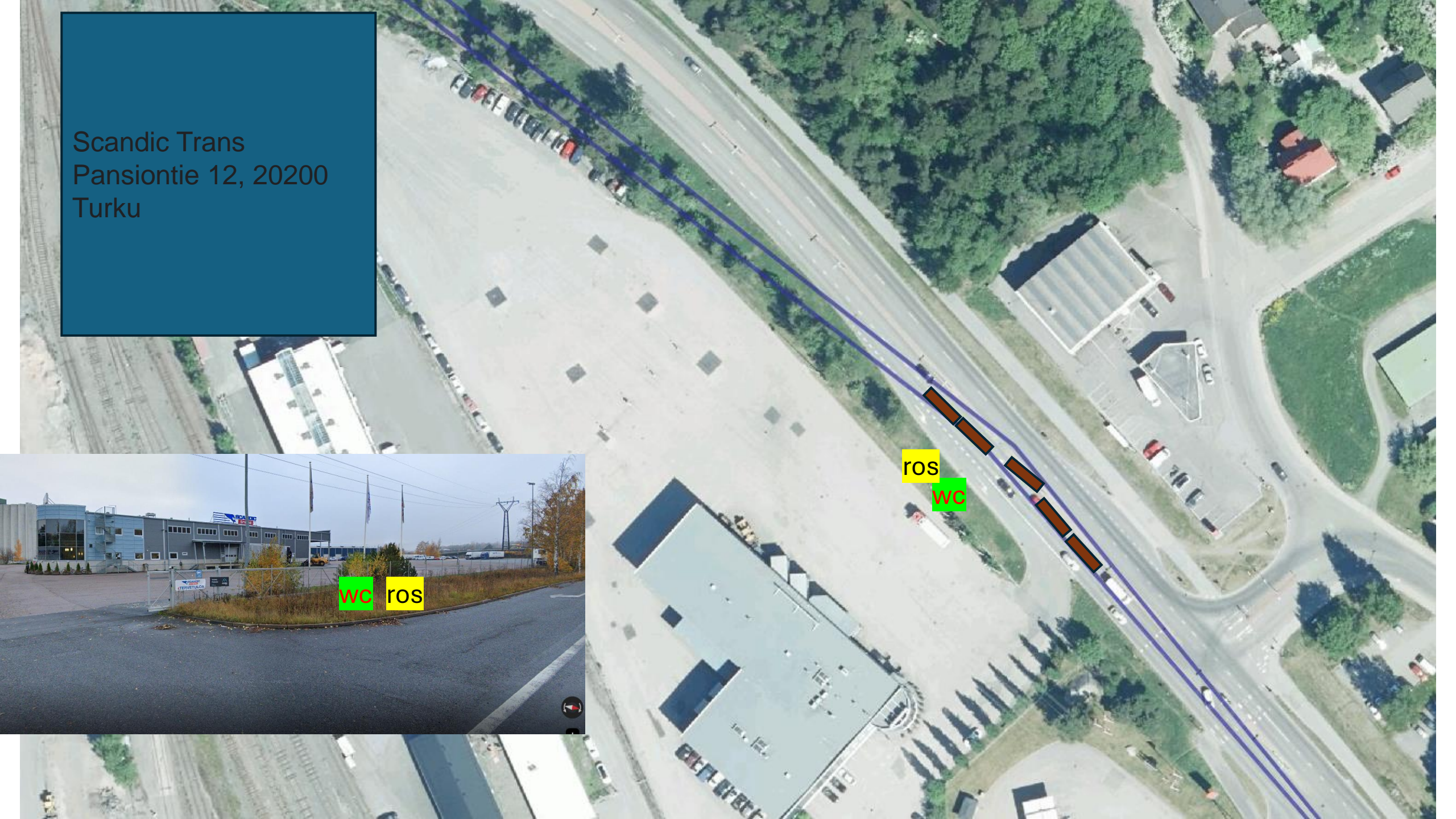
1. Varvintori 2.3 km
 2. Pansion tie /huolintaliike 5.0 km
 3. Ruissalon silta 7.5 km
 4. Jarno Saarisen tie 10.3 km
 5. Kasvitieteellinen puutarha 12.6 km
 6. Ruissalon silta 14.5 km
 7. Varvintori 17.9 km
 8. Maali 21.1 km
 9. Turku Energia Linnanakatu 23.6 km
 10. Pansion tie 25.8 km
 11. Ruissalon silta 28.7 km
 12. Jarno Saarisen tie 31.5 km
 13. Kasvitieteellinen puutarha 33.6 km
 14. Ruissalon silta 35.4 km
 15. Varvintori 39 km
- Maali

Varvintorille
Mustan rakennuksen
/vesipisteen väliin
roskikset ja wc



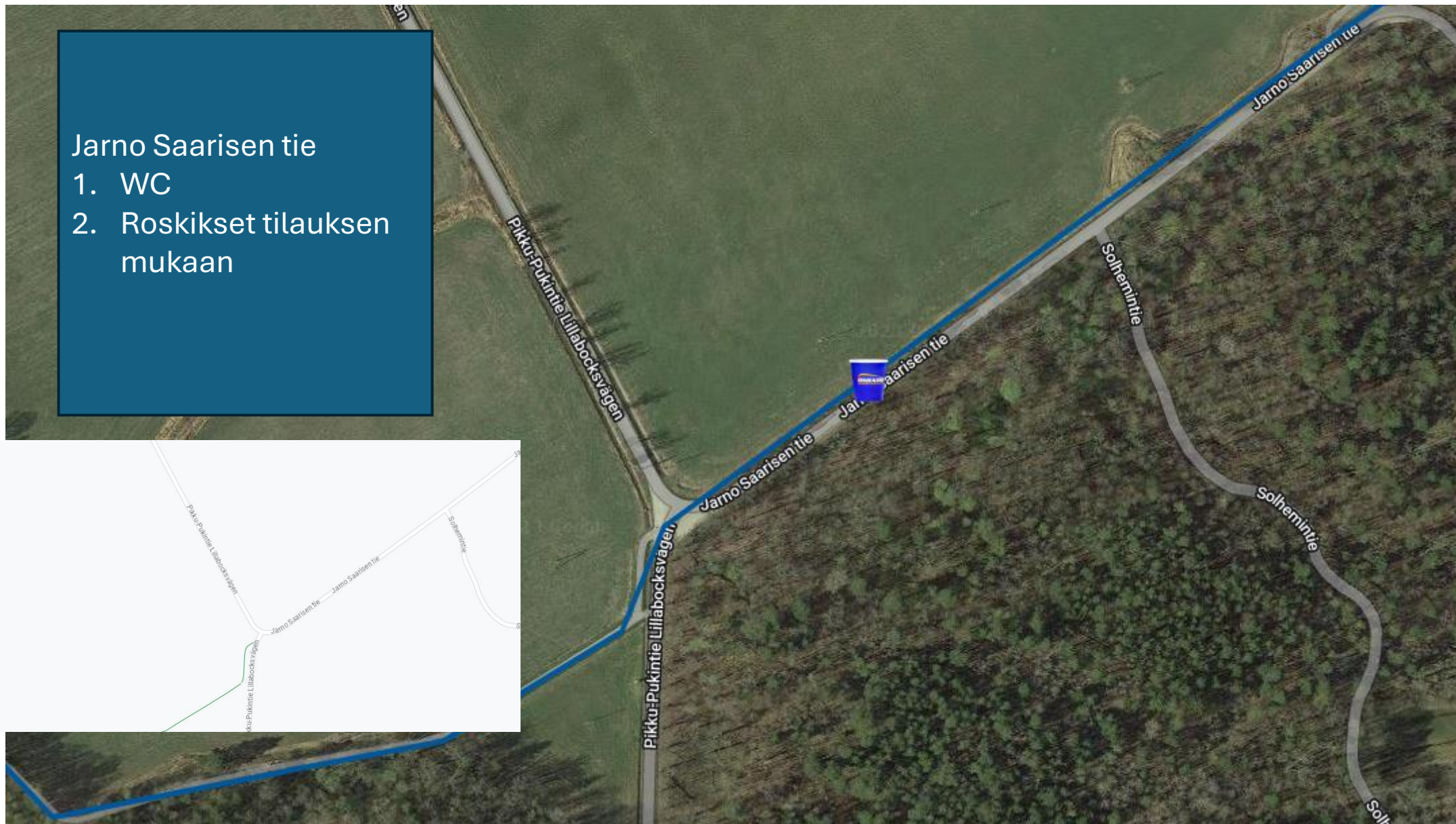
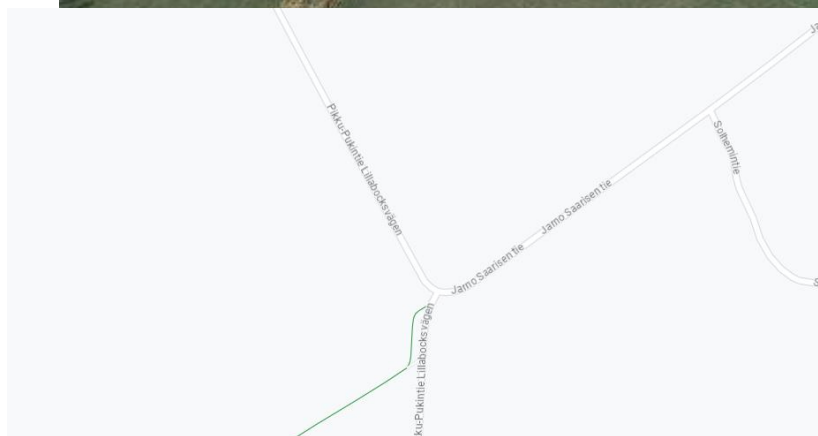
wcros

Scandic Trans
Pansontie 12, 20200
Turku



Jarno Saarisen tie

1. WC
2. Roskikset tilauksen mukaan mukaan





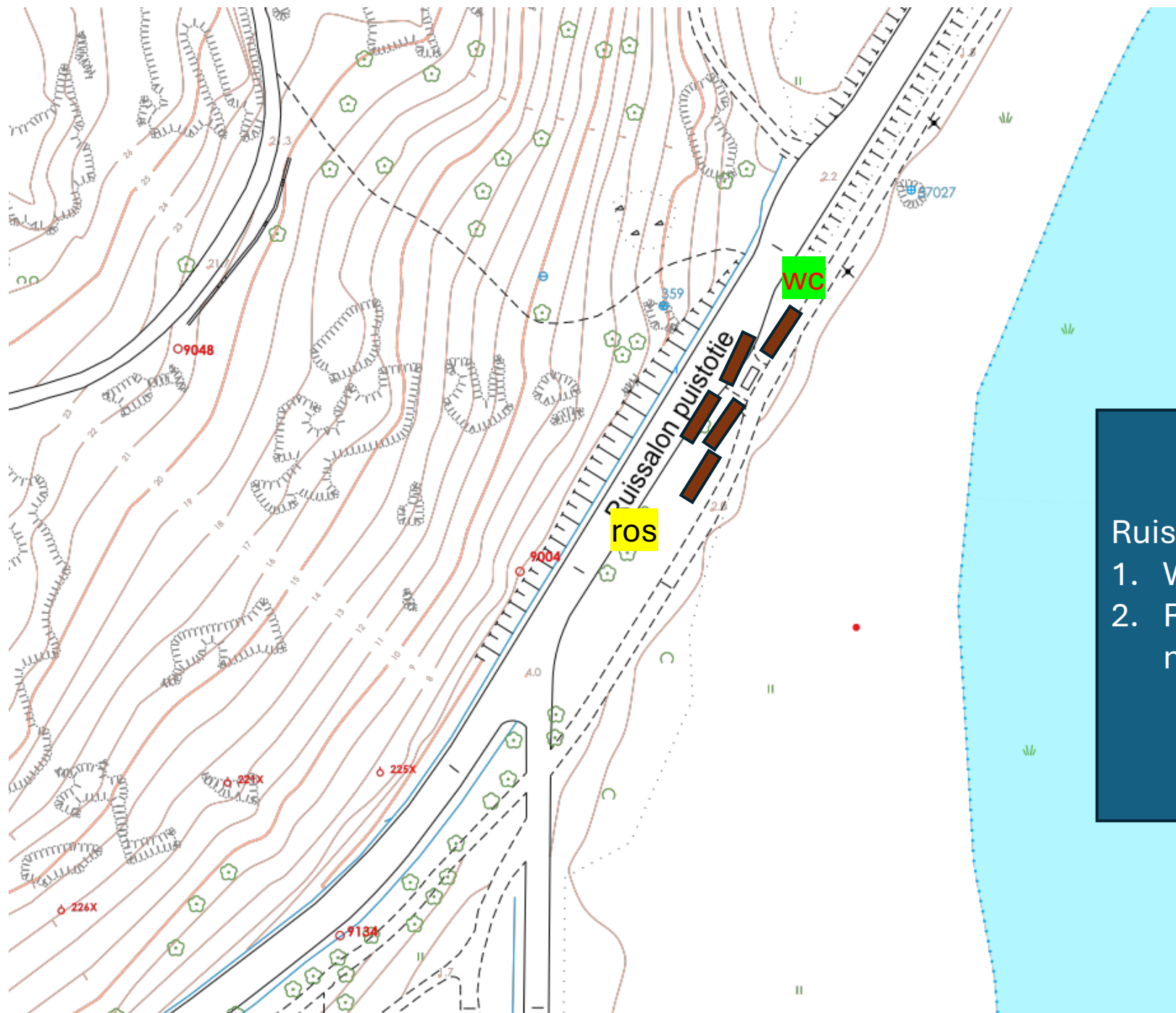
Jarno Saarisen tie

1. WC
2. Roskikset tilauksen mukaan wc: viereen

Kasvitieteellinen
puutarha

1. WC
2. Roskikset tilauksen
mukaan wc: viereen





Ruissalon silta

1. WC
2. Roskikset tilauksen mukaan wc: viereen



wros

Turku Energia
Mustan rakennuksen
/vesipisteen väliin
roskikset ja wc

TURKU



TAPAHTUMA-ALUE EVENT AREA

- 1** *Lähtö*
Start
- 2** *Maali*
Finish
- 3** *INTERSPORT HANSA*
Kilpailukanslia / Office
- 4** *Palkintojenjako*
Victory ceremony
- 5** *Varustesäilytys / Miehet*
Equipment storage / Men
- 6** *Varustesäilytys / Naiset*
Equipment storage / Ladies
- 7** *Sisäänkäynti varustesäilytys*
Equipment storage entrance
- 8** *MiniMarathon kanslia*
MiniMarathon office
- 9** *Ensiapu / Mehiläinen*
First aid
- 10** *Hansakortteli P*
Parking
- 11** *Toriparkki P*
Parking

Paavo Nurmi Marathon 16.-17.8.2024

- Järjestäjä Turun Urheiluliitto ry
Yhdyshenkilö
- Tuottaja Kari Ahonen 044-5678 256
- kari.ahonen@paavonurmisports.fi

Paavo Nurmi Marathon 16.-17.8.2024

32. Kerran järjestettävä Paavo Nurmi Marathon järjestetään kaksipäiväisenä tapahtumana 18.-19. elokuuta.

Seuraavassa on kuvattu juoksujen reitit ja niiden vaatimat liikennejärjestelyt.

AIKATAULUT

Perjantaina 16.8.

17:30 MiniMarathon n. 700 m

18:00 MiniMarathon n. 1.2 km

19:45 alkuverryttely

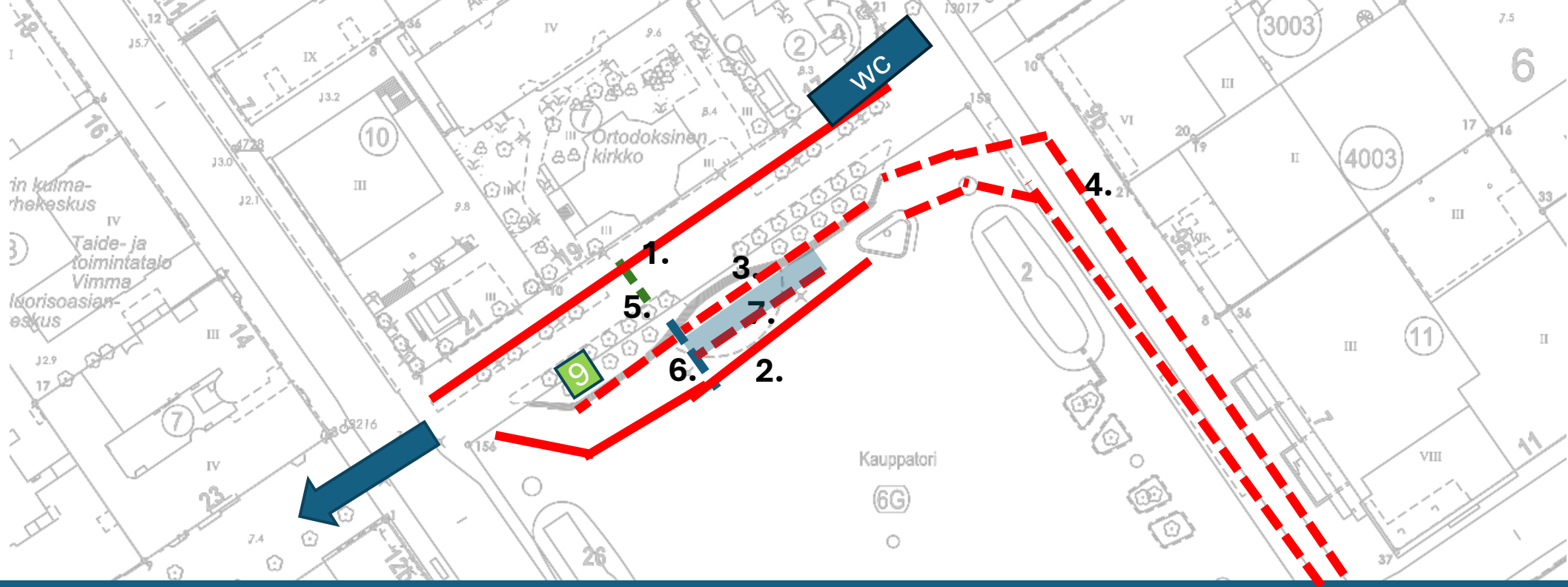
20:00 Lähtö 5km ja 10 km

Lauantaina 17.8.

Marathon ja Puolimaraton

11:00 lähtö 1.

11:10 Lähtö 2.



TYÖJÄRJESTYS

1. Tehdään kiinteä aita 1.1mx3.5m aita, johon tulee 105m (4m kirkon aidasta)

Laitmainokset/ Venlalla lista ja järjestys

2. Mellakka-aita 1.1x2.5m ns. kiinteä aluerajausaita torin puoli

3. Mellakka-aita 1.1x2.5m rajaa maalialueen / lähtömaalihuoltoalueen. Tulee siihen portaan alapuolelle torin tasalle

4. Rakennetaan Kauppiaskadulle mellakka-aita, jossa kulkuaukot. Aitaan Wiklundin puoleiseen aitaan pnm bandero

5. Rakennetaan lähtö MAXIM –kaari, trussitolppa kyltti LÄHTÖ/START

6. Rakennetaan maali INTERSPORT –kaari, trussitolpat x2 MAALI /FINISH

7. TEHDÄÄN KAISTAT maaliin- toinen kierros. Maalikaistalle 50m sininen matto, kaistojen väli A-kylttimainokset(MAX VIKING LINE,

MINIMARATHON by OmaSp

Tehtävän jako

Kanslia Venla Laiho

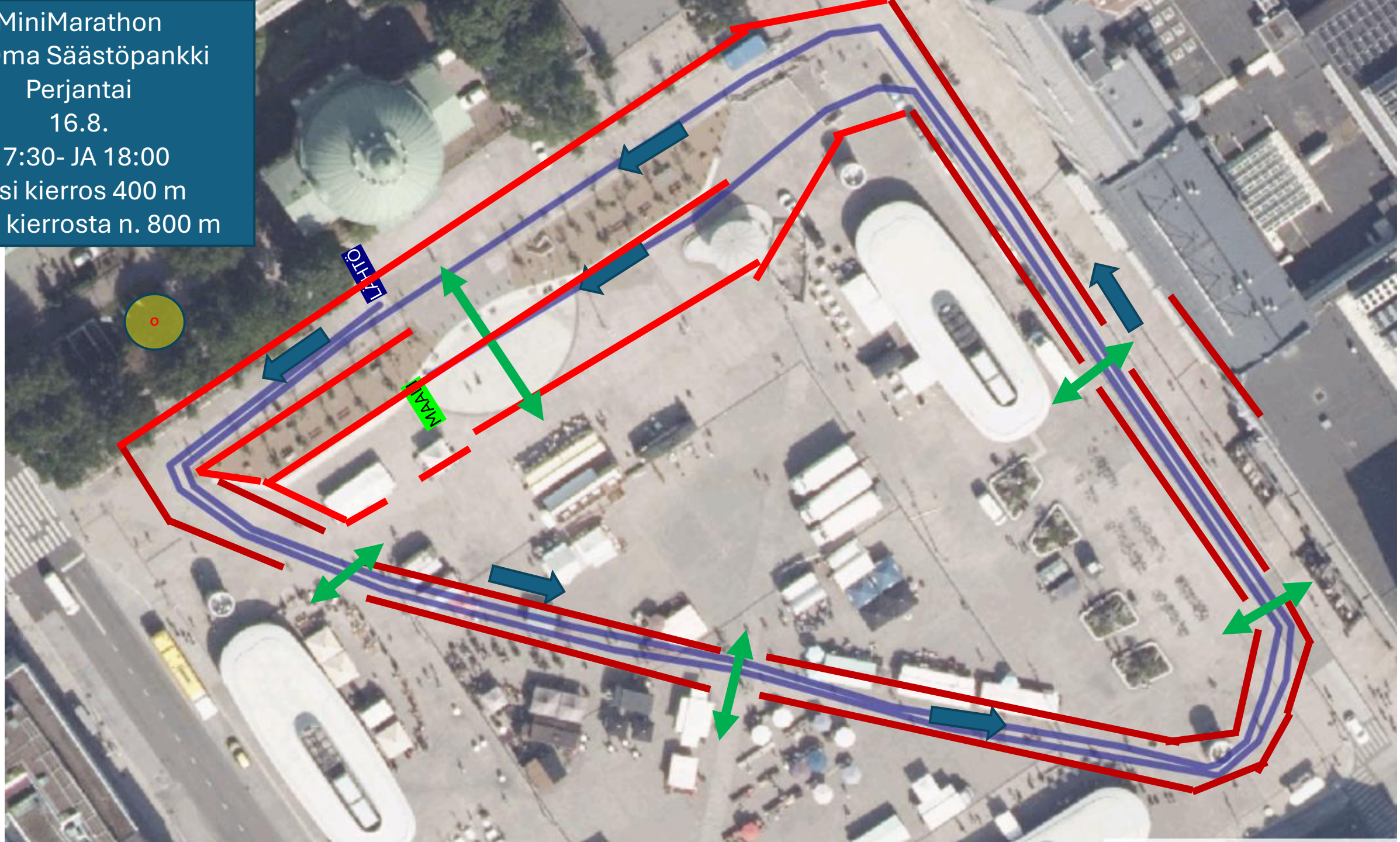
Henkilöstö, välineet

- Intersport Hansa 1 hoitaa Mini
- Numerot, hakaneulat, paidat

OmaSp

- 4-5 henkilöä
- Sininen teltta 3x3
- Pöydät 2 x2.5m + varapöytä taakse
- 2.5m trussitolppa + kyltti
MiniMarathon
- NORPPA pankin puolesta

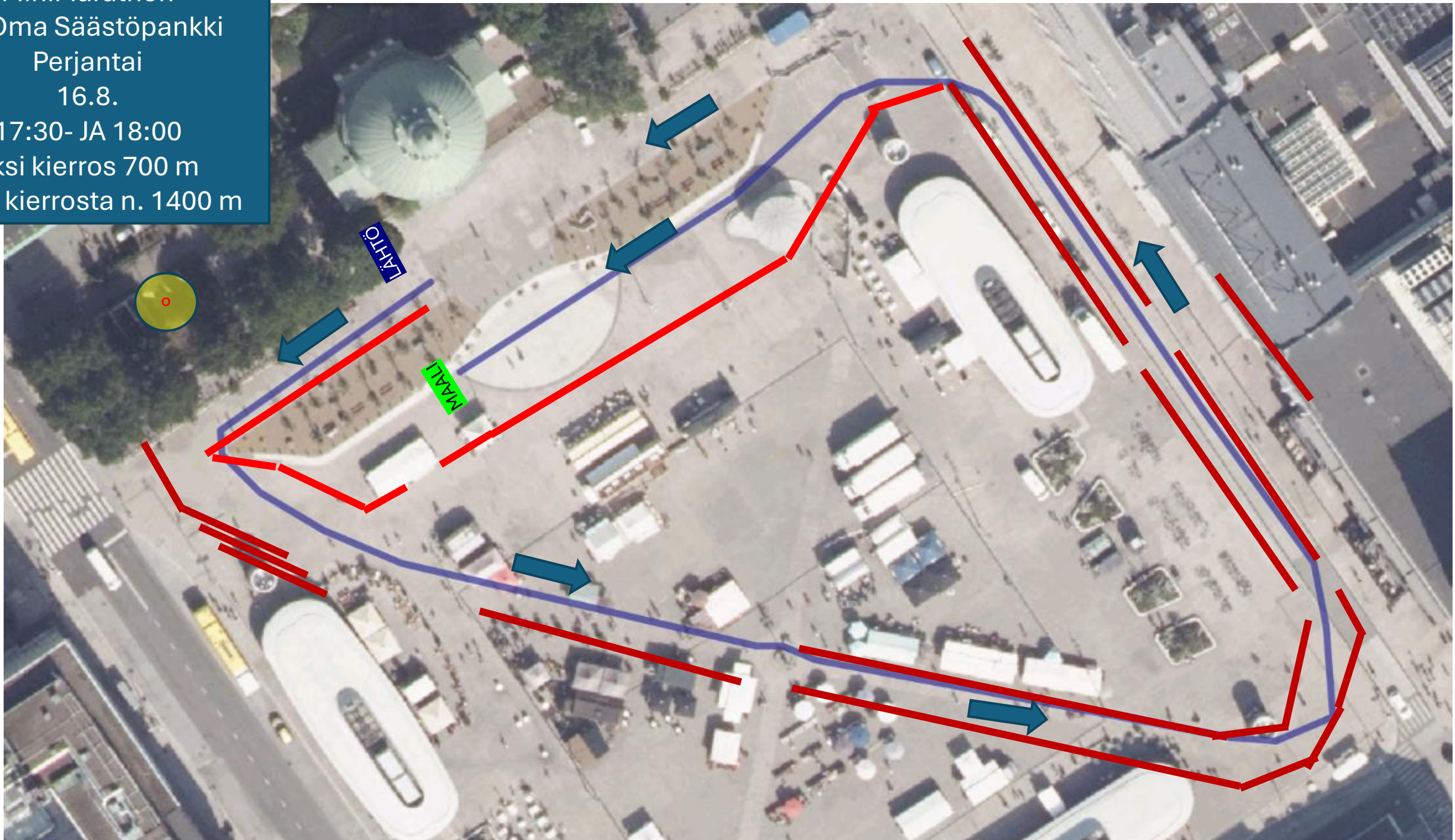
MiniMarathon
by Oma Säästöpankki
Perjantai
16.8.
17:30- JA 18:00
Yksi kierros 400 m
Kaksi kierrosta n. 800 m



LITTO

MAA

MiniMarathon
by Oma Säästöpankki
Perjantai
16.8.
17:30- JA 18:00
Yksi kierros 700 m
Kaksi kierrosta n. 1400 m



MINIMARATHON by OmaSp

VALMISTELUT

- Ilmoittautuminen ennakoon: nimi, matka, huoltajan tiedot
- Paita myydään erikseen 10.90 € / ei vuosilukua
- MITALIT ON n. 900 kpl /
- Kilpailunumerot TILATAAN OMASP LOGO
- Numeroiden haku / paidan haku Intersport Hansa
- Torstai 12-20, perjantai 10-15
- 16:00 – 17:30 sininen telttä OmaSp edessä

Henkilöstö, välineet

- Intersport Hansa 1 hoitaa Mini
 - Numerot, hakaneulat, paidat
- OmaSp
- 4-5 henkilöä
 - Sininen telttä 3x3
 - Pöydät 2 x2.5m + varapöytä taakse
 - 2.5m trussitolppa + kyltti MiniMarathon
 - NORPPA pankin puolesta

MiniMarathon

Reitti

- Ilmoittautuminen ennakoon: nimi, matka, huoltajan tiedot
- Paita myydään erikseen 10.90 € / ei vuosilukua
- MITALIT ON n. 900 kpl / ei tarvita tilata
- Kilpailunumerot TILATAAN OMASP LOGO
- Numeroiden haku / paidan haku Intersport Hansa
- Torstai 12-20, perjantai 10-15
- 16:00 – 17:30 sininen teltta OmaSp edessä

Reitin ohjaus

- Intersport Hansa 1 hoitaa Mini
- Numerot, hakaneulat, paidat

OmaSp

- 4-5 henkilöä
- Sininen teltta 3x3
- Pöydät 2 x2.5m + varapöytä taakse
- 2.5m trussitolppa + kyltti MiniMarathon
- NORPPA pankin puolesta

PUKuhuONEET + VARUSTESÄILYTYS

Puolalan koulu, Cygnaeus skola

Varustesäilytys, pukuhuoneet ja suihkut

Juoksijoiden varustesäilytys ja pukuhuoneet sijaitsevat kahdessa eri paikassa, aivan kauppatorin välittömässä läheisyydessä.

Tilat on jaettu siten, että a. Puolalan koulu on miesten käytössä ja b. Cygnaeus skola on naisten käytössä.

a. Puolalan koulu Kauppiaskatu 14, VARUSTESÄILYTYS liikuntasali + pukuhuoneet / MIEHET . Kulku Maarinkadun kautta.

b. Cygnaeus skola Maariankatu 7, VARUSTESÄILYTYS liikuntasali + pukuhuoneet / NAISSET

Arvotavarasäilytys

Molemmilla kouluilla on erikseen arvotavarasäilytys. (kirjekuoreen autonavaimet, kukkaro, puhelin jne. säilytyksen hinta on 5 €. Käteismaksu.)

OPASTUS JA VÄLINEET

- Opastus sekä Aurakadun ja Kauppiaskadun kautta Maariankadulta käynti koulun pihalle. Trussitolppa 2m+ kyltit /voi käyttää liikennemerkkejä
- Kyltit oviin, sekä opastus saliin / pukuhuoneisiin
- Intersport kaari mahdollisesti pihan porttiin kiinni
- Salissa henkilö joka hoitaa myös Arvotavarasäilytyksen / Sali
- Kirjekuoret, tussit, käteismaksu.
-