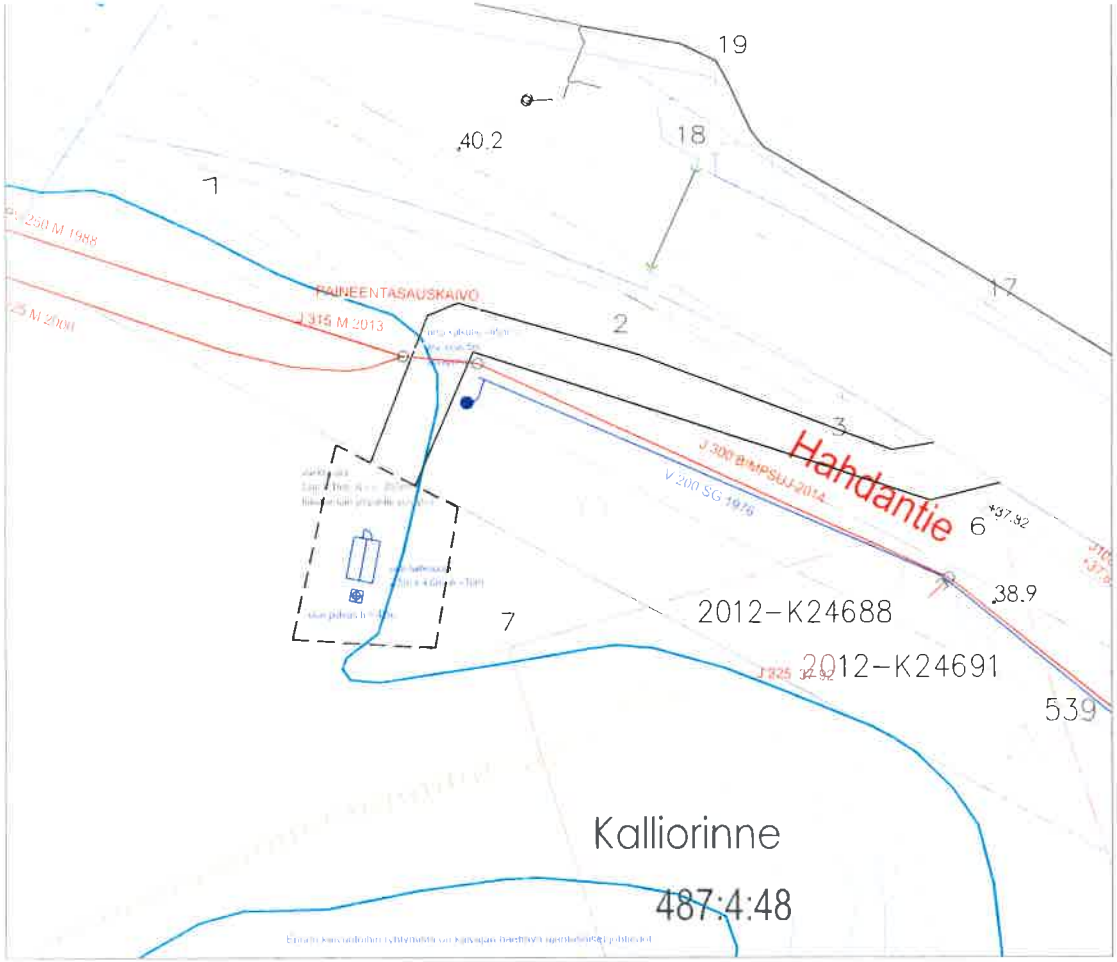

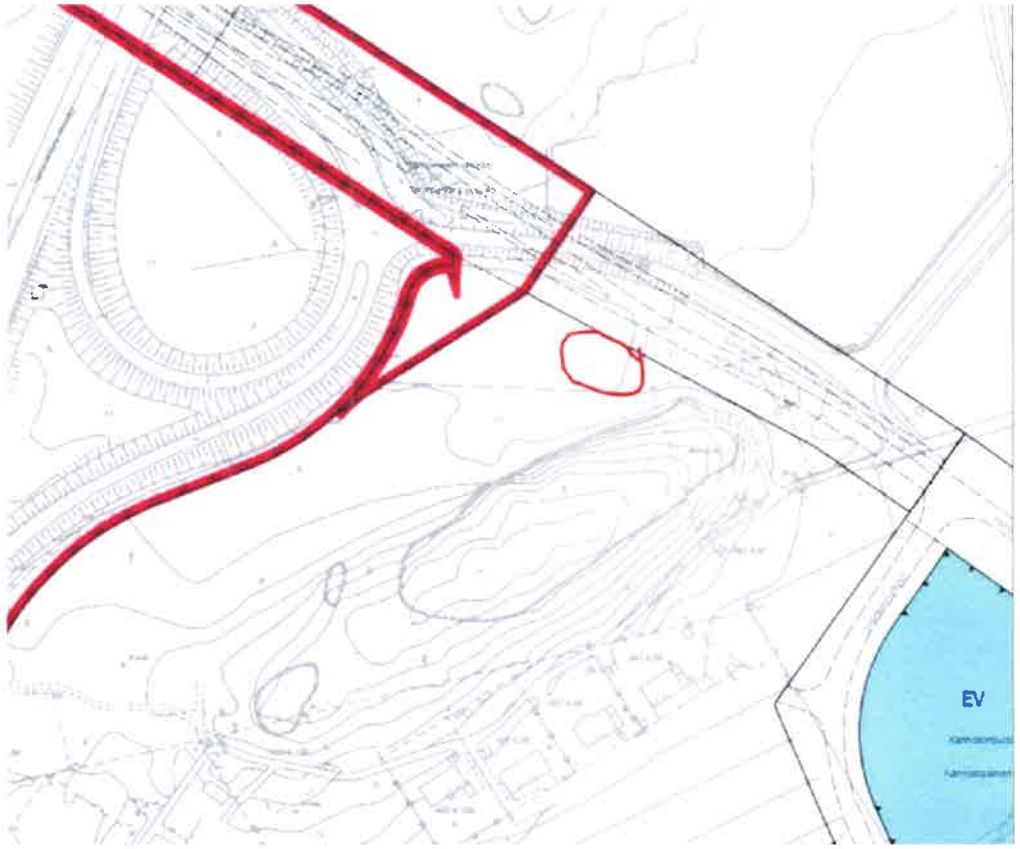

1:500 / Asemapiirros / Turun kaupunki, numeerinen aineisto (kantakartta).

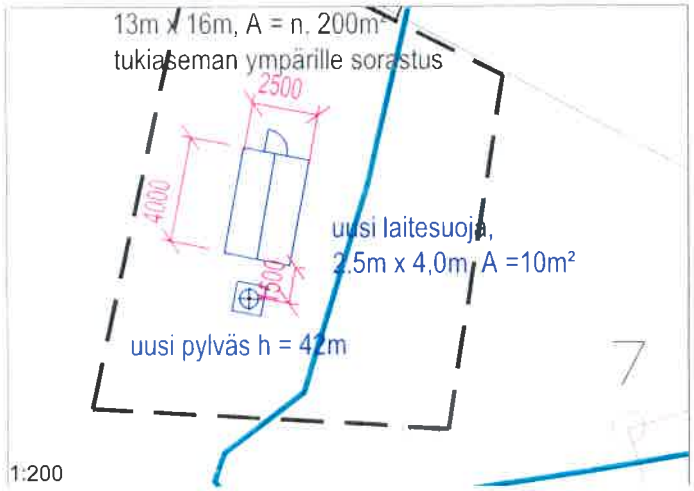

Moisio2, putkiristikkopylväs h = 42m (perustuksen kanssa h = n.42.5m)
z = +41,0m (maanpinnan korkeus merenpinnasta, N2000)

	pylvään keskipisteen koordinaatit p	i
ETRS-GK23	6713529,860	23462219,990
ETRS-TM35FIN	6719813,561	242863,108

kiinteistötunnus: 853-487-19-2

vuokra-ala = n. 200m²

Maakaapelit on selvitettävä ennen maston jalan tekoa.

Kaup osa/Kyla: 487	Korttelı/Tila: 19	Tontti/Rjo: 2	Viranomaisen merkintoja
			Korkeus- ja koord. järjestelma: N2000 / ETRS-GK23
Rakennus/oimenpide: UUDISRAKENNUS/ERILLISLAITE			Piirustuslaji: PÄÄPIIRUSTUS — No: 1/3
Rakennuskohteen nimi ja osoite: Matkaviestintukiasema, Hahdantie, 20400 Turku			Piirustuksen sisalto: ASEMAPIIRROS — Mittakaavat: A3; Pylvään ja laitesuojan sijainti 1:500; Pylväs, h = 42m, laitesuoja 10m2 1:200
DNA Tower Finland Oy, PL 10, 01044 DNA, www.dna.fi			Suunn ala: ARK; Tyonumero: ; Piir no: 01; Muutos:
Paasuunnittelija: DNA Tower Finland Oy, RI Jouni Koskenkangas			Kohteen suunnittelutunnus: Moisio2 /
Suunnittelija: Reilers Finland Oy, Ins. Jussi Jaakkola			Paiväs: 15.1.2024; Tiedosto: