

PAAVO NURMI GAMES

Liikennesuunnitelma

Paavon Sporttipäivä 15.6.2024

Paavo Nurmi games 18.6.2024

Paavon Sporttipäivä 15.6.2024

Paavo Nurmi Games 18.6.2024



Paavo Nurmi Festivalin päätapahtumat järjestetään vuonna 2024 Paavo Nurmen stadionilla lauantaina 15.6. ja tiistaina 18.6.2024.

Seuraavassa on esitetty tapahtumien ennakkorakentamisen, varsinaisten tapahtumapäivien sekä purun aiheuttamat muutokset liikenteeseen tässä esityksessä esitettyihin alueisiin.

Suunnitelman tekijä

Kari Ahonen

Tekninen Johtaja
Paavo Nurmi Festival

Kari.ahonen@paavonurmisports.fi

044-5678 256



Paavo Nurmi Games ja Sporttipäivä

- Järjestäjä PN Turku Oy hakee maankäyttölupaa liitteessä esitettyjen suunnitelmien mukaisesti.
- Lisäksi haemme lupaa liikennejärjestelyille esitetyn mukaisesti.

Lyhyesti:

- Aluerajauksen lisäyksellä pyrimme ohjaamaan yleisöä paremmin stadionin sisäänkäynneille

PAAVO NURMI GAMES

Tapahtuma-alue 2024

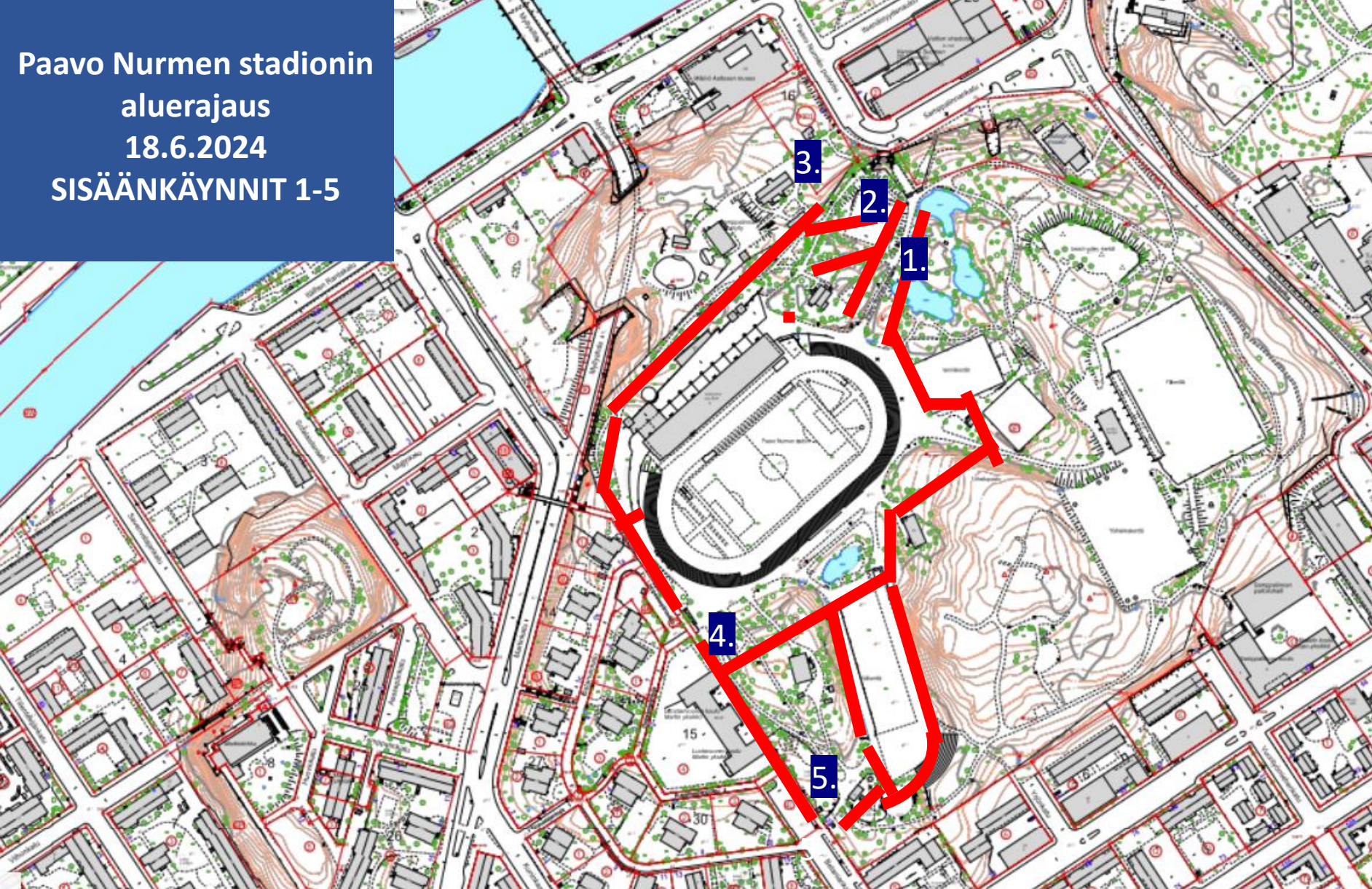
Järjestäjä hakee lupaa tiistaina 18.6. kello 12:00-22:00 väliseksi ajaksi käyttää ja hallita punaisella viivalla rajattua aluetta.

Alueelle kulkuväylät ovat

1. Betanianskatu / autoliikenne ja jalankulku, pyörät
2. Tinalalajankuja / autoliikenne, jalankulku, pyörät.
3. Ylikulku Martinkadun yli Betanianspolulle, alue alkaa Ylikulun portaiden alapäästä Martinkadun puolelta.
4. Paavo Nurmen Puistotie – Itäinen Rantakatu / jalankulku
5. Voltter Kilven katu – Itäinen Rantakatu / hämähäkin tontin kulma / jalankulku, pyörät
6. Neitsytpolku – Samppalinnankatu / autot / jalankulku / pyörät
7. PYÖRÄILIJÖILLE OSOITETUT PARKKIALUEET



Paavo Nurmen stadionin
aluerajaus
18.6.2024
SISÄÄNKÄYNNIT 1-5



1. Virastotalon portti
A, B, D, C
2. VIP –vieraat koripallokentän
kautta, Huvilan edestä.
3. Samppalinnan kesäteatterin
piha, toimitsijat
ilmoittautuminen ja ruokailu
4. Martinkoulun portti
A, B, C, D, MEDIA, (vip)
5. Betaniankadun portti
Urheilijakuljetukset



1. Liikenteenohjaus suunnitelma

Ajoneuvo- ja henkilöliikenne ajalla ma 10.6.2024 - to 20.6.2024.

- Paavo Nurmi Games järjestäjä rakentaa ja purkaa Paavo Nurmen stadionille ajalla 10.6.-20.6.
- Ajoneuvoliikenne Paavo Nurmi Games:in rakentamisen ja purkamisen aikana suoritetaan Betaniankadun ja Martin koulun viereisen sisäänkäyntien kautta. Betaniankadun porttiin asetetaan kyltti TAVARATOIMITUS. Rakentamisen aikana ei järjestetä henkilöliikenteen osalta erityisjärjestelyitä.
- Järjestäjä asettaa 4.6. Siirtokehotusliikennemerkkit liitteessä osoitetuille alueille ja paikoille (Betaniankatu, Hopeasepänaukio)
- Betaniankadun ja Betanianpolun risteysalueen osoitetut pysäköintipaikat tarvitaan tyhjäksi, koska Paavo Nurmen stadionille saapuu ja lähtee välillä 10.6. – 20.6. useita perävaunullisia rekkoja.



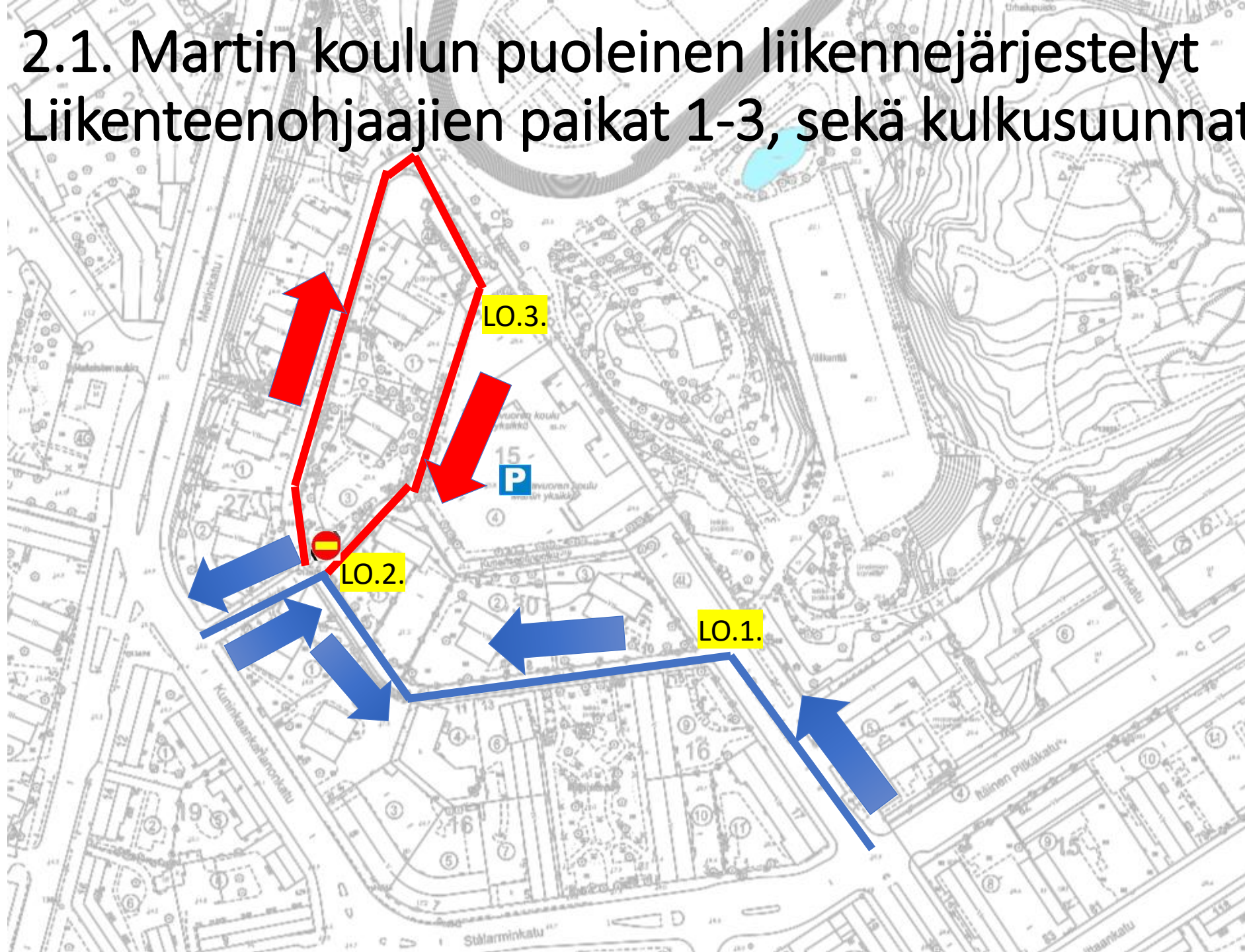
2. Kilpailupäivän ajoneuvo- ja henkilöliikenne

18.6.2024

Paavo Nurmen stadionin Martin koulun puoli:

- Betaniankadun 12 ja 12 vp pysäköintialue / varataan YLE:n autojen pysäköintipaikaksi
- Martin koulun piha-alue / varataan Medialle ja INVA-pysäköintiä varten
- Itäiseltä Pitkädulta Betaniankadulle saapuva liikenne ohjataan kadun varren pysäköintipaikkojen täytyttyä Betaniankatua pitkin Tinanvalajakujalle (kääntyminen vasemmalle) ja sitä kautta Kuninkaankartanonkadulle
- Tinanvalajakujan ja Betaniankadun risteyksestä ajo kohti Paavo Nurmen stadionin on sallittu ainoastaan seuraaville: Martin koulun pihamaalle pysäköintiluvan saaneet autot, talojen asukkaat, huoltoajo, taksit ja pelastusajoneuvot.
- Tinanvalajakujan ja Betaniankadun risteyksestä kääntyminen oikealle on kielletty.
- Kuninkaankartanonkadulta kääntyminen oikealle Tinanvalajakujalle on sallittua, mutta siitä vasemmalle kääntyminen kohti Paavo Nurmen stadionia on sallittu seuraaville:
 - Martin koulun pihamaalle pysäköintiluvan saaneille, talojen asukkaille, huoltoajolle, takseille ja pelastusajoneuvoille.Ajo suoraan on kielletty (liikenteenohjaaja) ja kääntyminen oikealle Betaniankadulle ja siitä Itäiselle Pitkädulle on sallittu.
- Taksikeskusta ohjeistetaan ohjaamaan taksiliikenne Kuninkaankartanonkadun kautta Urheilupuistoon.
- Kilpailun aikana henkilöstön pysäköintipaikat sijaitsevat Samppalinnanvuoren kentällä
- YLEN:n pysäköinti on Betaniankadun 12 ja 12 vp päässä varatulla pysäköintialueella.
- Henkilöliikenne ohjataan Urheilupuiston Paavo Nurmen Stadionille Martin koulun viereisestä sisääntuloportista. Muu henkilöliikenne Stadionin alueelle on rajoitettu aitalinjalla.

2.1. Martin koulun puoleinen liikennejärjestelyt Liikenteenohjaajien paikat 1-3, sekä kulkusuunnat





2.2. Liikenteenohjaajien paikat 1-3

LO 1. Tehtäväkuvaus

- Tarkistaa Betanankadun 12 ja 12 v pysäköintialueelle pysäköivien autojen luvan (YLE), sekä muut järjestäjän luvan saaneet.
- Valvoo Betanankadulta oikealle välikentälle tulevaa liikennettä: ajo sallittu kilpailujen aikana ainoastaan PNG –kulkuluvalla, pelastusajoneuvot, Turun kaupungin huoltoajo

LO 2. Tehtäväkuvaus

- Tarkistaa ajoluvat kohti Paavo Nurmen stadionia ajavilta
- Betanankatua pitkin tulevilta kääntyminen ylös Hopeansepänkujalle kielletty
- Ohjaa Tinavalajankujalta tulevat autot vasemmalle (kulkulupa) tai oikealle, ajo suoraan kielletty.

LO 3. Tehtäväkuvaus

- Valvoo Martinkoulun pihalle tulevaa liikennettä. Pysäköinti sallittu ainoastaan järjestäjän pysäköintiluvalla, INVA-tunnuksilla
- Autojen tilapäinen pysähtyminen sallittu takseille ja huoltoajoneuvoille
- Valvoo Paavo Nurmen stadionin Martin Koulun puoleisen ajoneuvoportin kulkua mahdollisen pelastusajoneuvojen käytön aikana.
- Kilpailujen aikana pysäköinninohjaus ja liikenteenohjaus suoritetaan talkoohenkilöstön ja palkatun henkilöstön toimesta. Pysäköinninohjaajien ja liikenteenohjaajien minimivaatimus on auton ajokortti sekä 18 vuoden ikä. Liikenneohjaajilla sekä pysäköinninvalvojilla on selvästi erottuva keltainen heijastinliivi. Liikenteenohjauksessa ja pysäköinnin-valvonnassa käytetään viestinnässä radiopuhelimia.
- Lista liikenteenohjaajista työvuorolistan mukaan.

2.3. Kilpailupäivän ajoneuvo- ja henkilöliikenne 18.6.2024



Itäisen Rantakadun / Valtion Virastotalon puoli

- Itäisen Rantakadun puolella liikennejärjestelyt noudattavat alueella käytössä olevia Musiikkitalon työmaasta johtuvia poikkeavia liikennejärjestelyitä.

Tiistaina 18.6. Järjestelyt ovat:

- Paavo Nurmen puistotien oikealla puolella oleva tilapäinen kävelyväylä toimii jalankulkijoiden kulkureittinä välillä Itäinen Rantakatu – Urheilupuiston sisäänkäynti (Paavo Nurmen puistotien ja Samppalinnankadun kulmakseen.)
- Paavo Nurmen puistotiellä on ajoneuvolla ajo sallittu Samppalinnankadun suunnasta aina Itsenäisyydenaukiolle asti. Itsenäisyydenaukion ja Itäisen Rantakadun välinen tieosuus on suljettu autoliikenteeltä.
- PNG järjestäjä hakee lupaa sulkea Paavo Nurmen puistotien vinoparkit väliltä Itsenäisyydenaukio-Samppalinnankatu. Näin turvataan jalankulku yleisön saapuessa ja poistuesssa stadionilta. Aika on 12-22, 18.6.24.
- Ajo Samppalinnankadulle ja sen parkkipaikoille tapahtuu Neitsytpolun / Sirkkalankadun risteyksen kautta.
- PNG Järjestäjä ei varaa alueen pysäköintialueita käyttöönsä, mutta yhdessä Samppalinnan kesäteatterin kanssa ehdotus on seuraava:
 - Sirkkalankadun ja Neitsytpolun risteykseen asetetaan LIIKENNEMERKKI LÄPIAJO KIELLETTY (ellei jo ole työmaasta johtuen),
 - Huomioidaan, että Samppalinnankadun pysäköintialue on normaali käytössä päivän ja illan ajan. Tarvetta alueen käytölle lisää kello 18:00 alkava Kesäteatterin näytös.
 - Kesäteatterin kanssa on sovittu, että heidän liikenteelle ei PNG aiheuta muutoksia
- Kilpailujen päätyttyä n. kello 20:20 – 20:50 väliseksi ajaksi ajoliikenne suljetaan Itäisen Rantakadun/Paavo Nurmen puistotien kohdalta (yksisuuntainen liikenne Tuomiokirkollepäin), lisäksi rajoitetaan liikenteenohjaajien voimin Samppalinnankadun alueen liikenne 20:20-21:00 välisenä aikana. Näillä toimenpiteillä turvataan yleisön poistuminen stadionilta turvallisesti.
- Paavo Nurmen puistotien vinoparkit suljetaa esitetyn mukaisesti ajalle 12:00-22:00 18.6.24.
- Kilpailujen aikana pysäköinninohjaus ja liikenteenohjaus suoritetaan talkoohenkilöstön ja palkatun henkilöstön toimesta. Pysäköinninohjaajien ja liikenteenohjaajien minimivaatimus on auton ajokortti sekä 18 vuoden ikä. Liikenneohjaajilla sekä pysäköinninvalvojilla on selvästi erottuva keltainen heijastinliivi. Liikenteenohjauksessa ja pysäköinnin-valvonnassa käytetään viestinnässä radiopuhelimia.
- Lista liikenteenohjaajista työvuorolistan mukaan.

2.4. Virastotalon puoleinen sisäänkäynti ja kulkuohjeet 18.6. ajalla 15:30-18:00



PAAVO NURMI GAMES

Tapahtuma-alue 2024

Tervetuloa Paavo Nurmi Games tapahtuma-alueelle.

Alueella on sallittua ainoastaan Järjestäjän toimesta tapahtuva tuotejakelu, maistatus, esitejakelu.

Järjestäjä suorittaa turvatarkastukset stadionin sisäänkäyntien yhteydessä.

Sallitut esineet ja aineet:

Kielletyt esineet ja aineet:

-

MEILLÄ KIELLETTYJÄ ESINEITÄ OVAT:



ALKOHOLI JA HUUMAUSAINEEET



AMPUMA-, LYÖMÄ- JA TERÄASEET,
RÄJÄHTEET SEKÄ MUUT JÄRJESTYS-
LAISSA KIELLETYT ESINEET



LASIPULLOT, TERMOSPULLOT JA
METALLISET SÄILYTYSASTIAT



RÄJÄHTEET, SOIHDUT, SAVUT,
GRILLIT JA MUUT PALOVAARAA
AIHEUTTAVAT ESINEET/AINEET



POLKUPYÖRÄT JA MUUT VASTAAVAT
KULKU- JA AJONEUVOT



RETKIKALUSTEET



JÄRJESTYKSENVALVOJAN
TUNNUSTA MUISTUTTAVAT
ASUSTEET



2.4. Liikenteenohjaajien paikka 4 / Järjestyksen valvojat JVa. – JVb.

LO 4. Tehtäväkuvaus

- Liikenteenohjaaja asetetaan ajalle 15:30 -18:00 varmistamaan autoliikenteen sujumista pysäköintialueella siten, että myös yleisölle jää esteetön kulkuväylä 15:30-18:00 välisenä aikana.
- Liikenteenohjaaja palaa uudestaan kohtaan LO4. ajalle 20:25-:21:00, jolloin yleisö poistuu stadionilta.

LO 5. Tehtäväkuvaus

- Ohjaa liikennettä ajalla 20:25-21:00 yleisön poistuessa stadionilta. Paikka on Itäisen Rantakadun ja Paavo Nurmen puistotien risteyksessä.

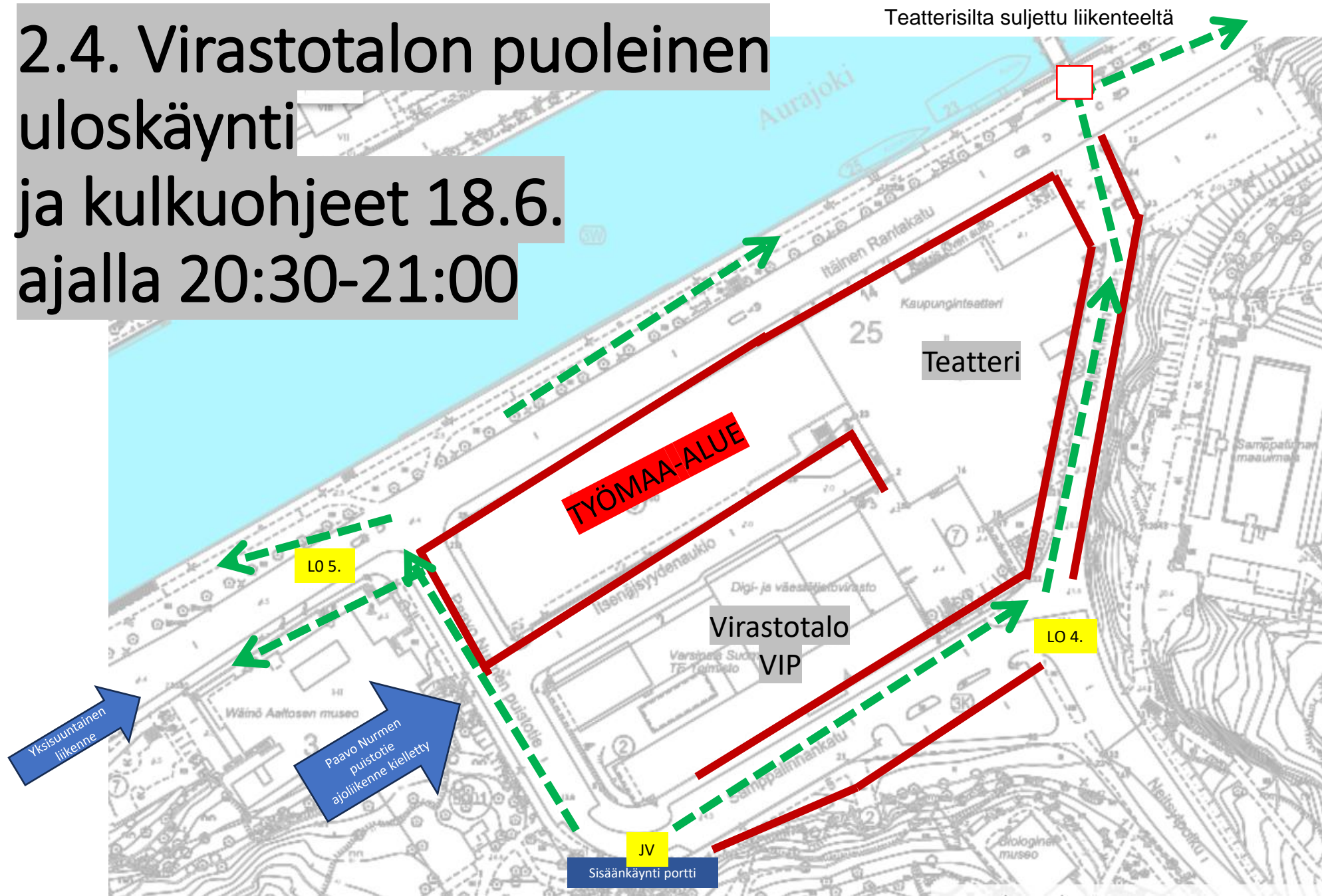
JVa. Tehtäväkuvaus

- Varmistaa, että Itäiseltä Rantakadulta saavuttaessa Paavo Nurmen Puistotielle yleisö pääsee vapaasti tapahtuma-alueen pääporttia kohti,

JVb. Tehtäväkuvaus

- Varmistaa, että Itäiseltä Rantakadulta saavuttaessa Voltter Kilven kadulle yleisö pääsee vapaasti tapahtuma-alueen pääporttia kohti,
- Kulkuväylien kohdalla on kyltit, jotka kertovat yleisölle stadionin turvallisuus ohjeet / kielletyt esineet
- Kulkuaukoista kulkeminen on sallittu kaikille, mutta samalla muistutetaan, että Urheilupuiston läpi ei pääse kulkemaan ajalla 12:00-21:00

2.4. Virastotalon puoleinen uloskäynti ja kulkuohjeet 18.6. ajalla 20:30-21:00



Liikenteenohjaus suunnitelma / Pysäköinti kilpailun aikana



Kilpailupäivän aikainen pysäköinti

Paavo Nurmi Games on varannut käyttöönsä seuraavat pysäköintialueet Paavo Nurmi Games tapahtuman ajaksi 13.6.2023

Pyöräparkit Samppalinnan koulun vieressä, sekä Turun kaupungin teatterin edessä.

Samppalinnan vuoren kenttä

- Kenttä on varattu kilpailussa toimivien toimitsijoiden käyttöön.
- Kilpailua ennen paikalla on pysäköinninohjaaja.
- Tapahtuman järjestäjä merkitsee alueen tilapäiseksi P-alueeksi.

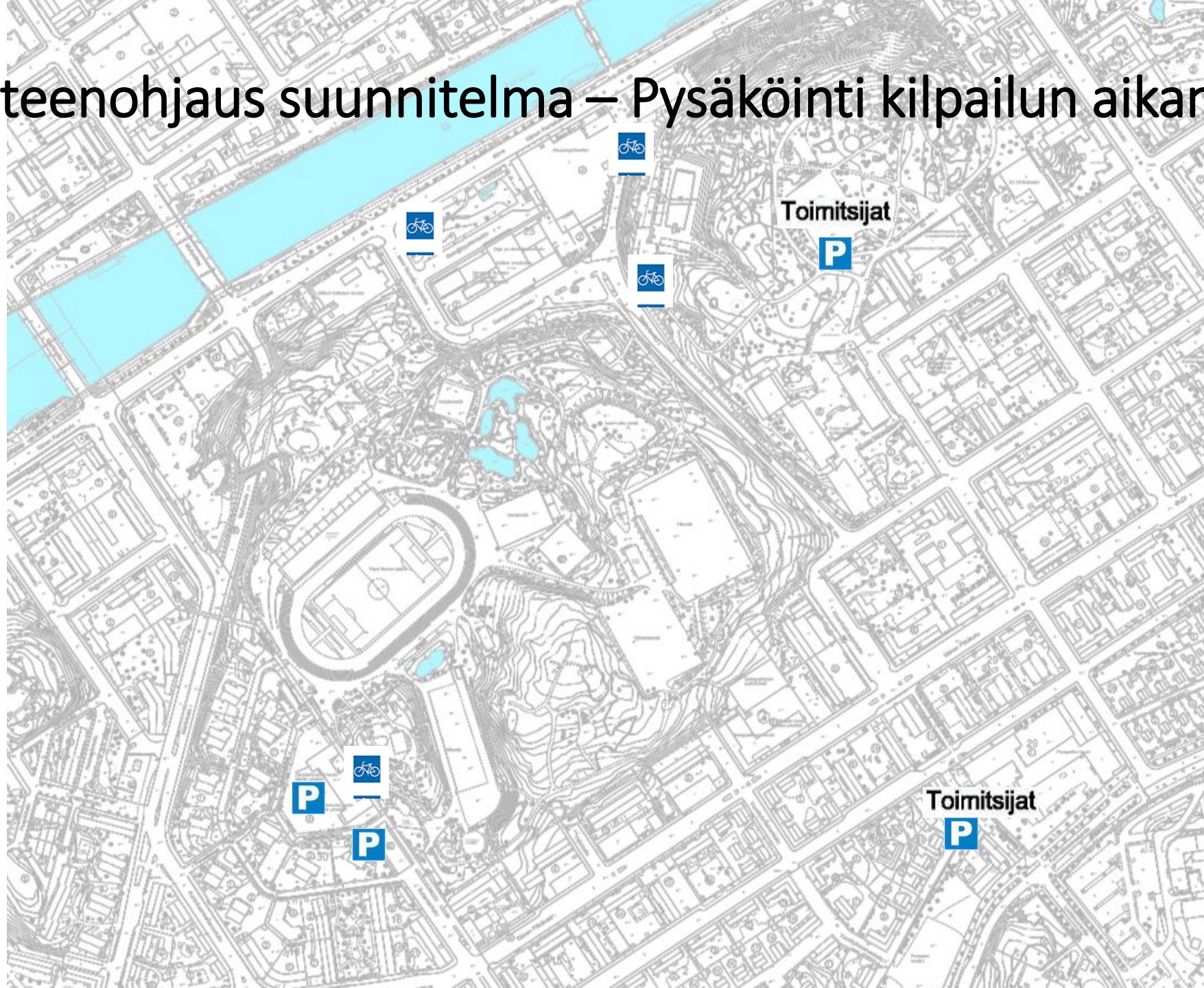
Martin koulun piha

- Piha-alue on varattu kilpailussa toimivien Median ja kilpailijoiden käyttöön.
- Kilpailua ennen paikalla on pysäköinninohjaaja.
- Tapahtuman järjestäjä merkitsee alueen tilapäiseksi P-alueeksi.
- Betaniantkatu 12 ja 12v varattu YLE:n kaluston ja henkilöstön pysäköinnille

Purokadun pikku- ja isokenttä

- Koulun pikkukenttä ja iso kenttä ovat varattu kilpailussa vierailevien asiakkaiden käyttöön.
- Kilpailun aikana paikalla on liikenteenohjaaja.
- Tapahtuman järjestäjä merkitsee alueen tilapäiseksi P-alueeksi.
- Kilpailujen aikana pysäköinninohjaus ja liikenteenohjaus suoritetaan talkoohenkilöstön ja palkatun henkilöstön toimesta. Pysäköinninohjaajien ja liikenteenohjaajien minimivaatimus on auton ajokortti sekä 18 vuoden ikä. Liikenneohjaajilla sekä pysäköinninvalvojilla on selvästi erottuva keltainen heijastinliivi. Liikenteenohjauksessa ja pysäköinnin-valvonnassa käytetään viestinnässä radiopuhelimia.

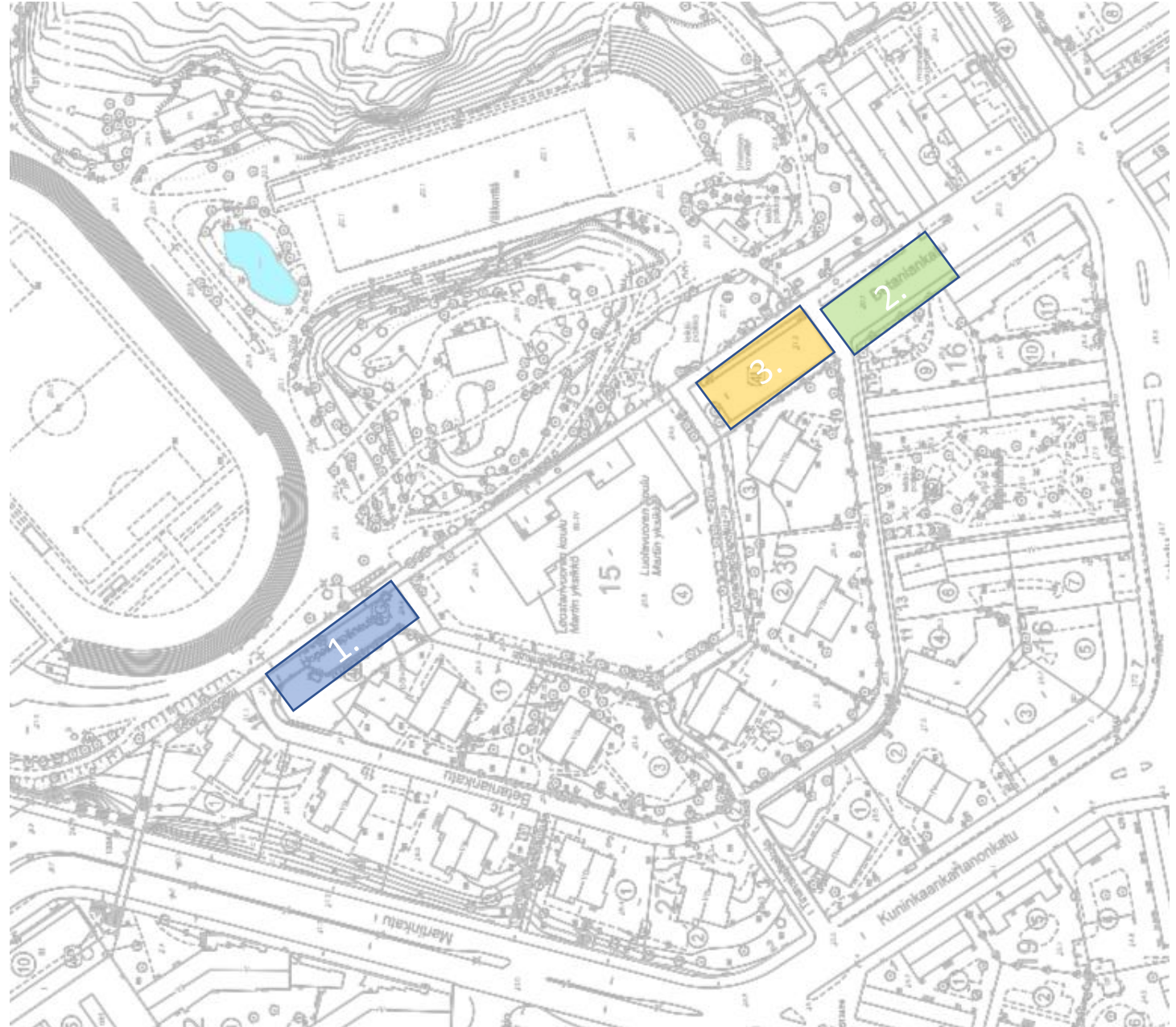
Liikenteenohjaus suunnitelma – Pysäköinti kilpailun aikana



Paavo Nurmi Games 2024 Tilapäiset liikennejärjestelyt

Liitteessä esitetyille alueille
asetaan
siirtokyltit, osoittamaan
pysäköintikieltoa alueelle
siirtokylttien osoittamaksi
ajanjaksoksi.

1. Hopeansepänaukio
2. Betanankatu 12 ja 17
3. Betanankatu 12 ja 12vp



1. Hopeasepänaukio

Paavo Nurmi Games 2024

Kari Ahonen 0445678256

Merkit voimassa:

17.6 klo 8 – 18.6 klo 23

Hopeansepänaukion

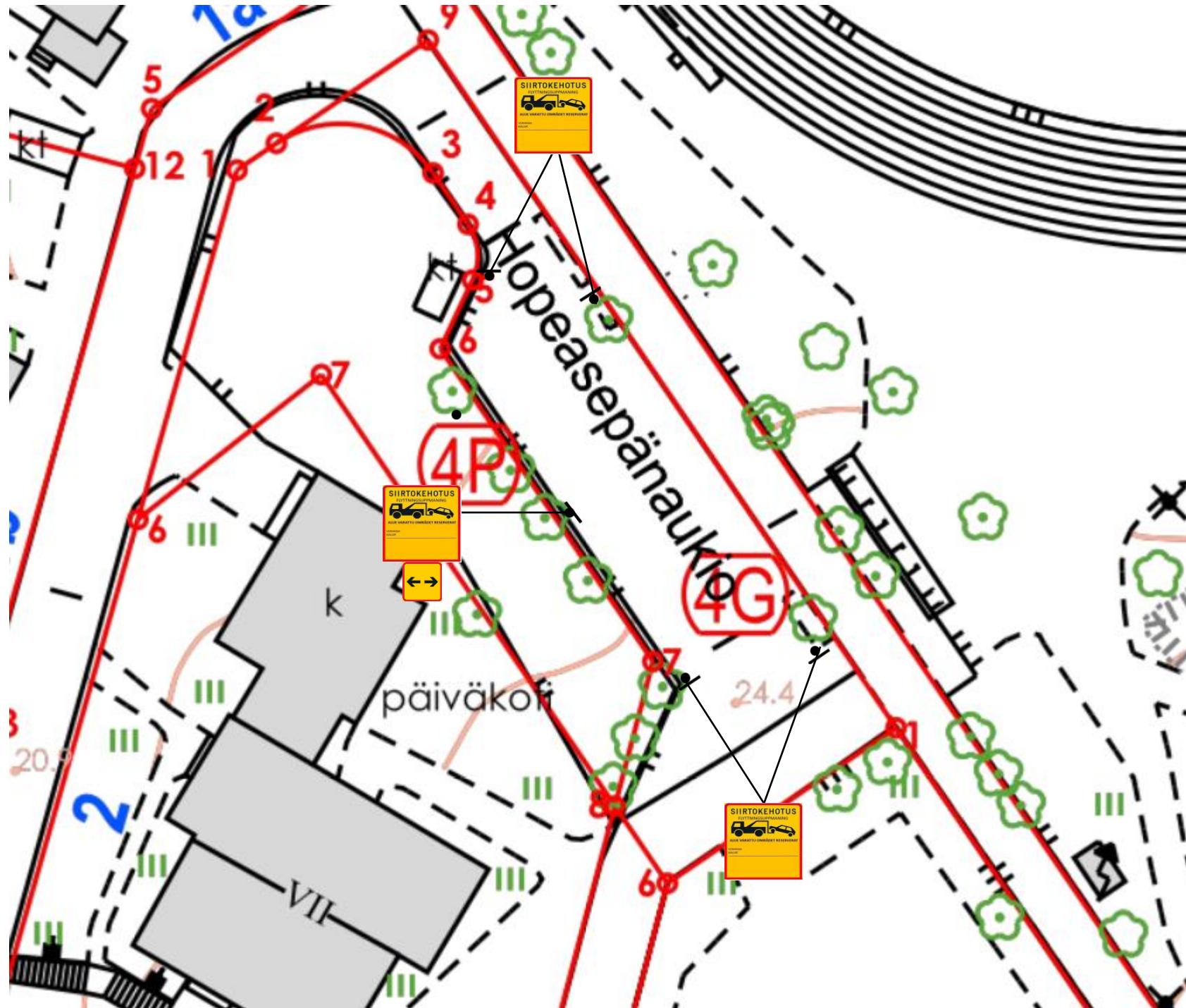
Pysäköintipaikat suljetaan

Käytöstä 17.6. kello 8:00

-18.6. kello 23.00 väliseksi

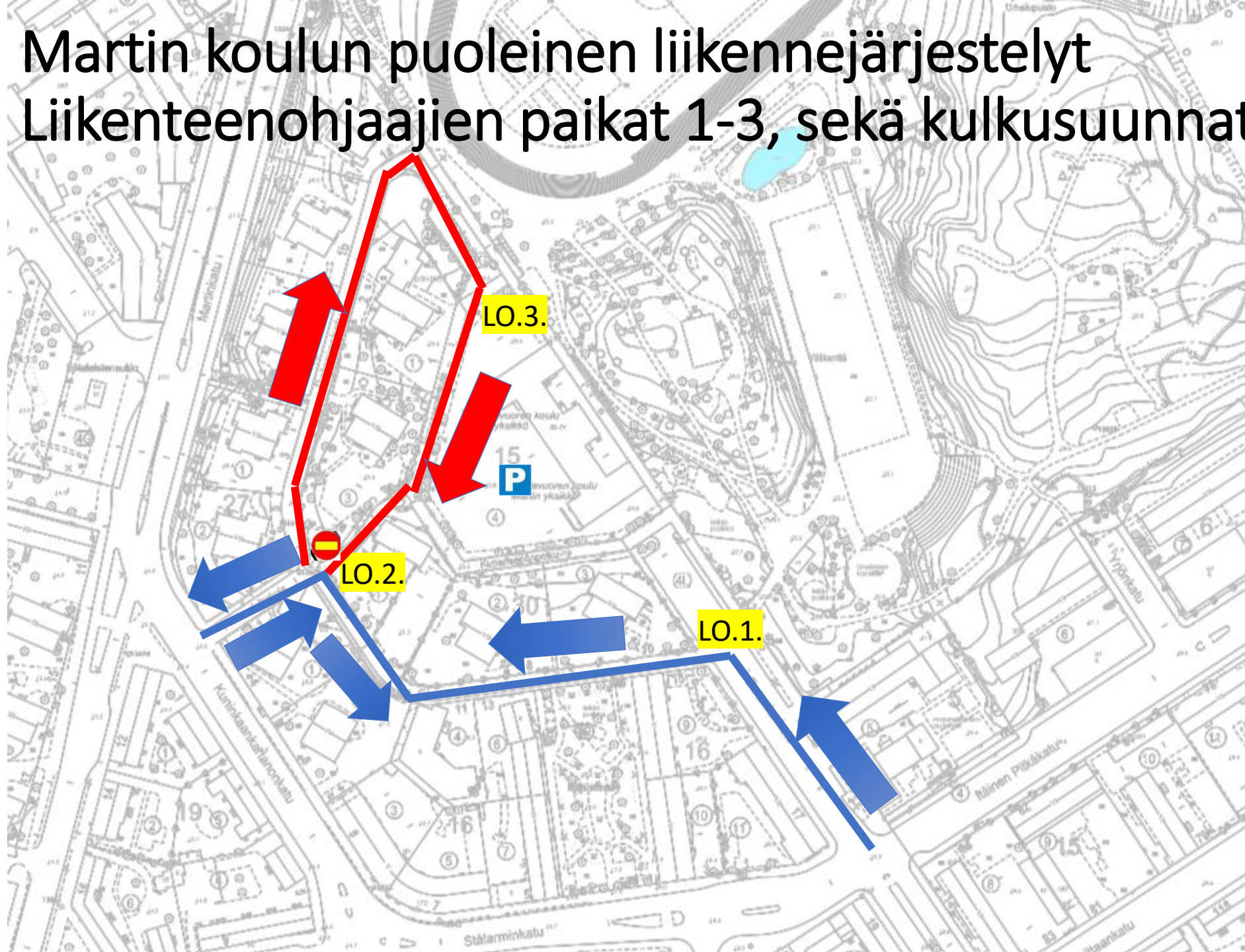
Ajaksi.

Autoliikenne sallittu, kiertosuunta
esitetty diassa.



Martin koulun puoleinen liikennejärjestelyt

Liikenteenohjaajien paikat 1-3, sekä kulkusuunnat

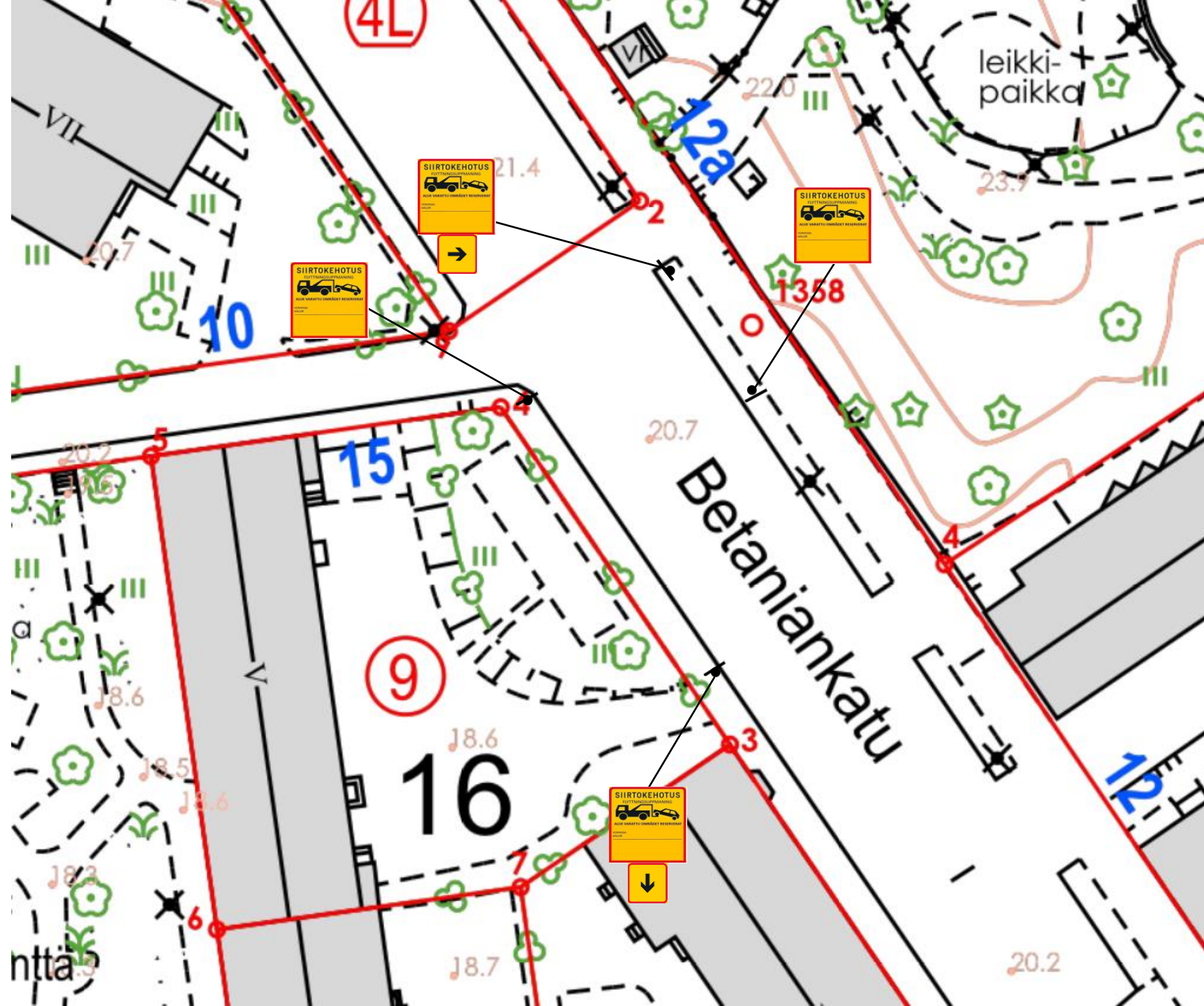


2. Betaniankatu 12 ja 17

Paavo Nurmi Games 2024
Kari Ahonen 044 5678 256

Merkit voimassa:
10.6. klo 8:00 - 20.6 klo 16:00

Betaniankatu 12 ja 17 osoitetuista
alueilta kielletään pysäköinti
siirtokyltein. Betaniankadun 12
puolelta kolmen autopaikan verran,
sekä Betaniankadun 17 puolelta
peitetään lisäksi lisäkilpi 10 m.
Kyltit voimassa 10.6. kello 8.00 –
20.6. 16:00



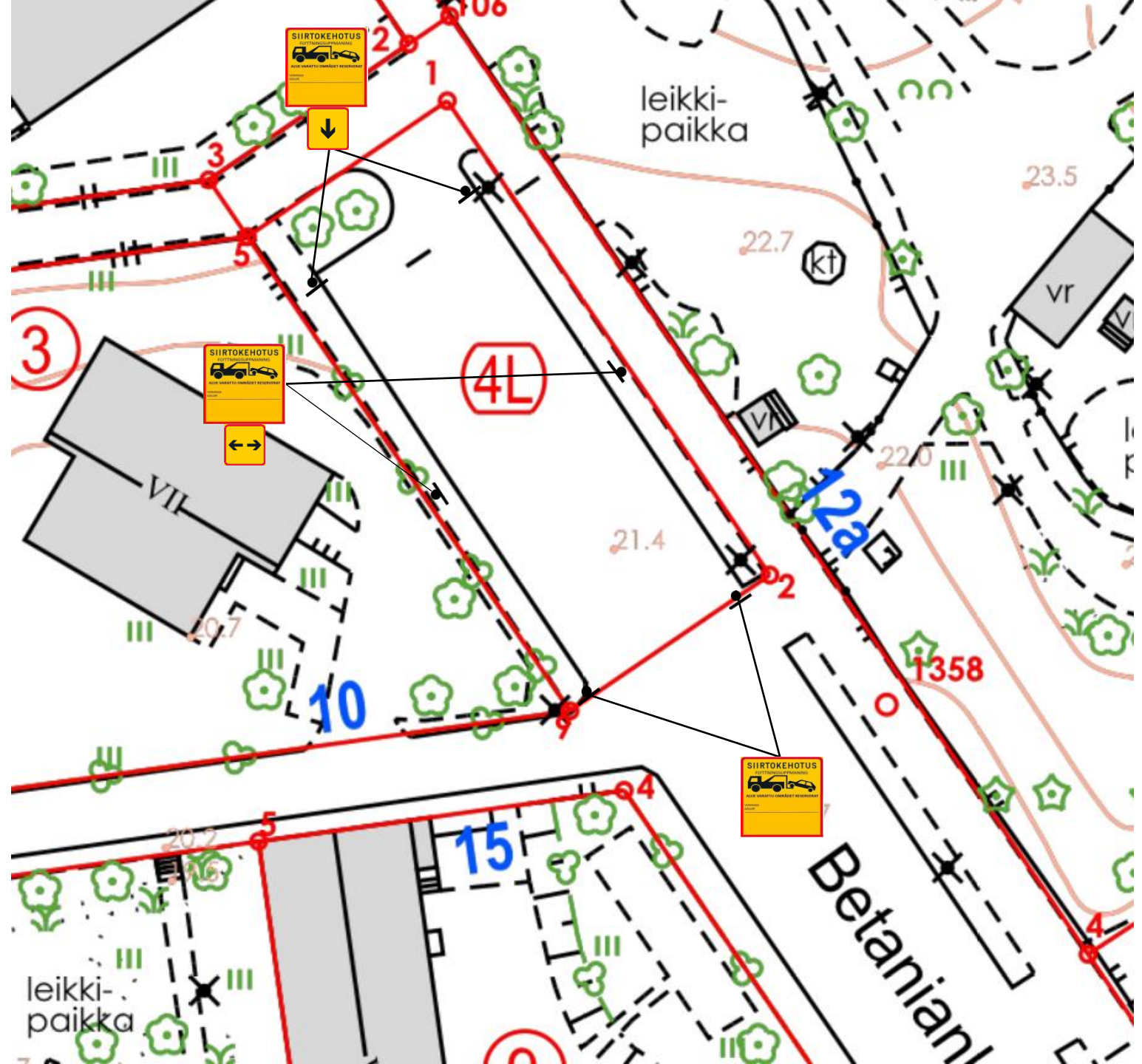
3. Betaniankatu 12 ja 12 vp

Paavo Nurmi Games 2024
Kari Ahonen 0445678256

Merkit voimassa:
17.6 klo 8:00 – 18.6 klo 23:00

Betaniankadun 12 ja 12 vp
pysäköintialue suljetaan yleiseltä
käytöltä 17.6. 8:00 – 18.6. 23:00
väliseksi ajaksi.

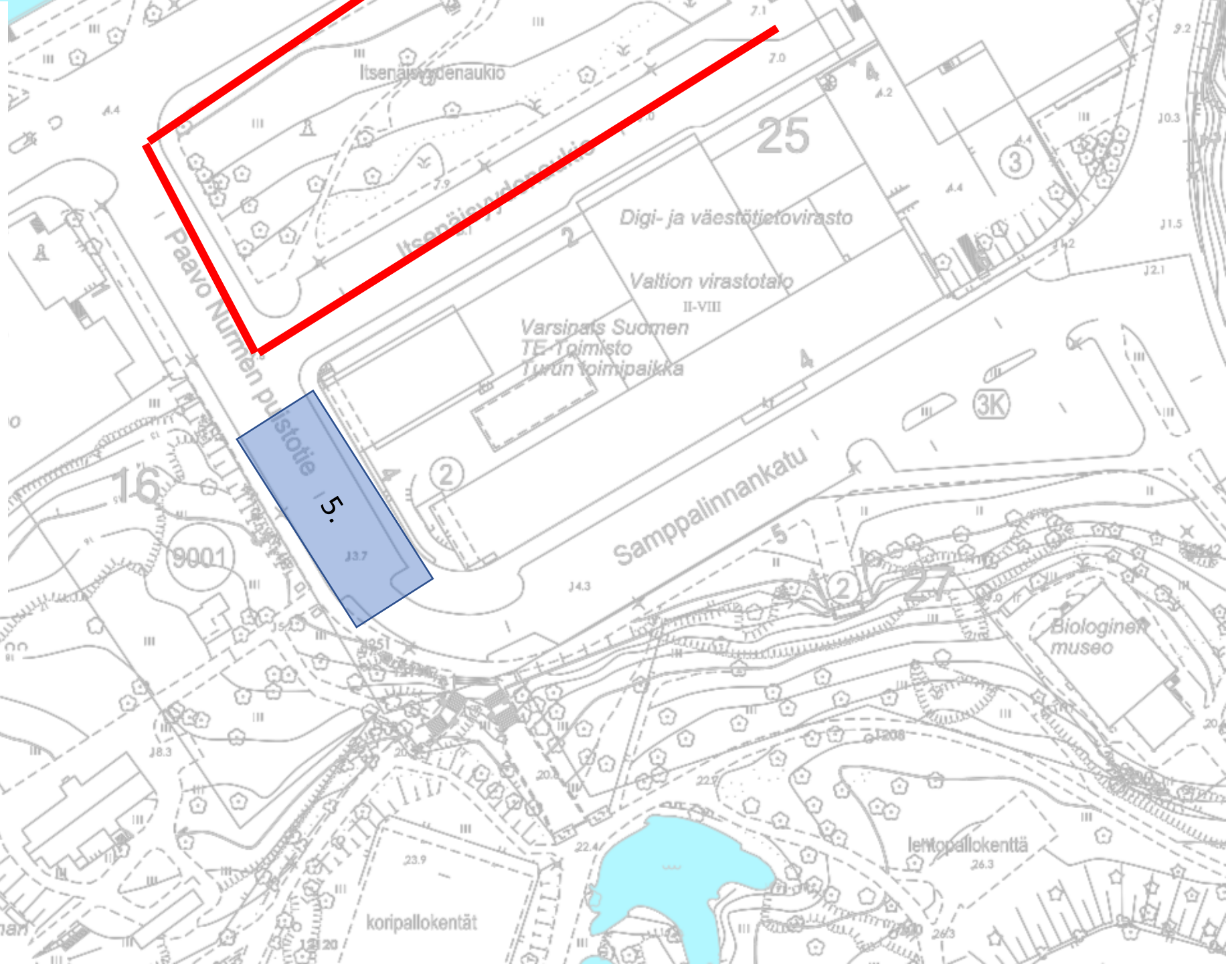
Esitetyn ajan alue on Paavo Nurmi
Gamesin järjestäjän käytössä,
toimien mm. YLE:n
pysäköintialueena.



Paavo Nurmi Games 2024 Tilapäiset liikennejärjestelyt

Liitteessä esitetyille alueelle
asetaan
siirtokyltit, osoittamaan
pysäköintikieltoa alueelle
siirtokylttien osoittamaksi
ajanjaksoksi.

5. Paavo Nurmen Puistotie 4



4. Paavo Nurmen puistotie 4

Paavo Nurmi Games 2024
Kari Ahonen 0445678256

Merkit voimassa:
18.6 klo 12:00 – 18.6 klo 22:00

Paavo Nurmen puistotien yläosan vinoparkit molemmilta puolin suljetaan käytöstä siirtokehotusmerkillä ajalle 18.6. kello 12:00-22:00. Tällä varmistetaan, että yleisö pääsee kulkemaan Itäiseltä Rantakadulta jouhevasti kohti stadionin sisäänkäyntiä. Lisäksi tämä helpottaa kisojen jälkeen yleisön poislähtöä stadionilta.

