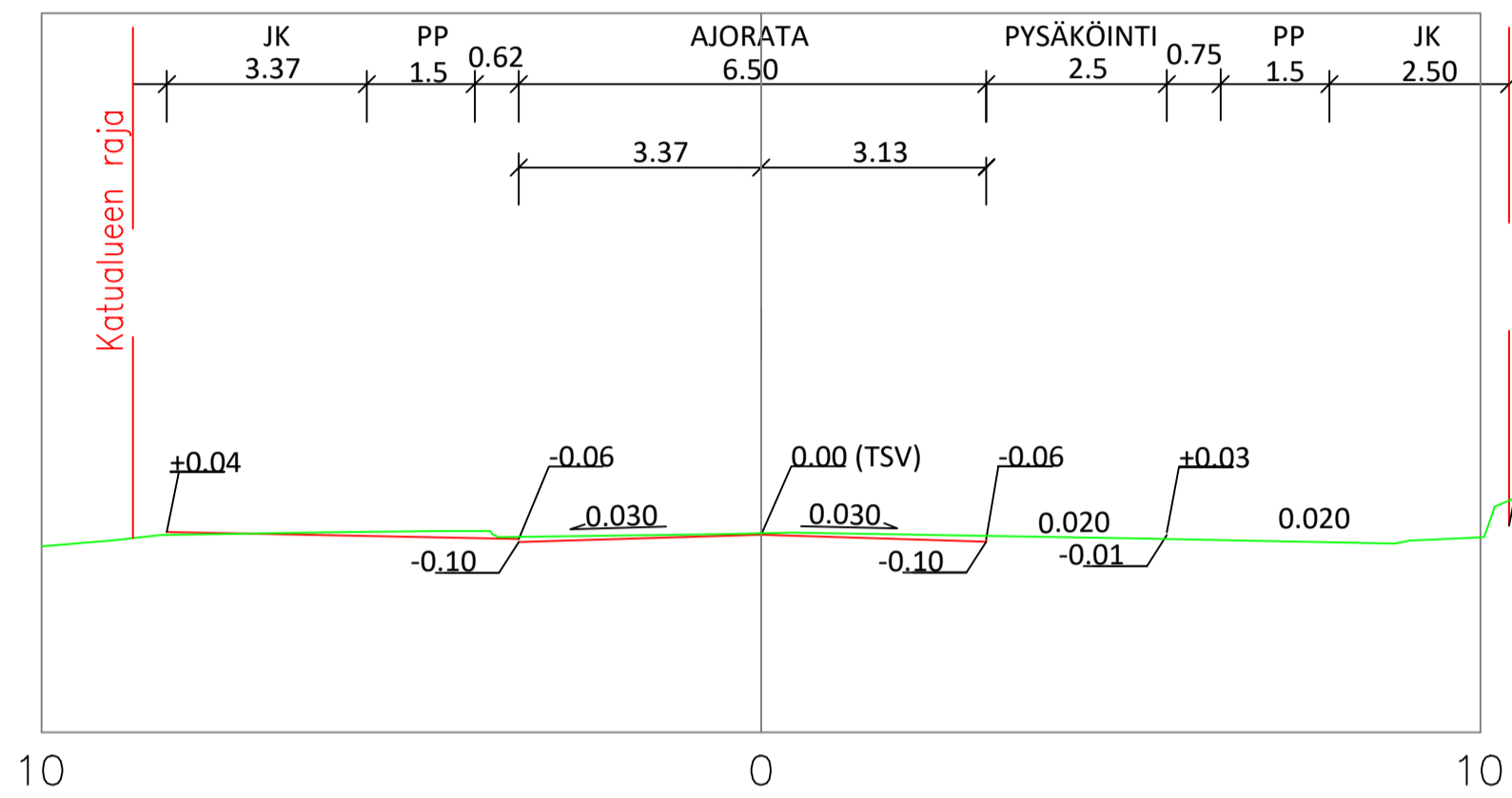
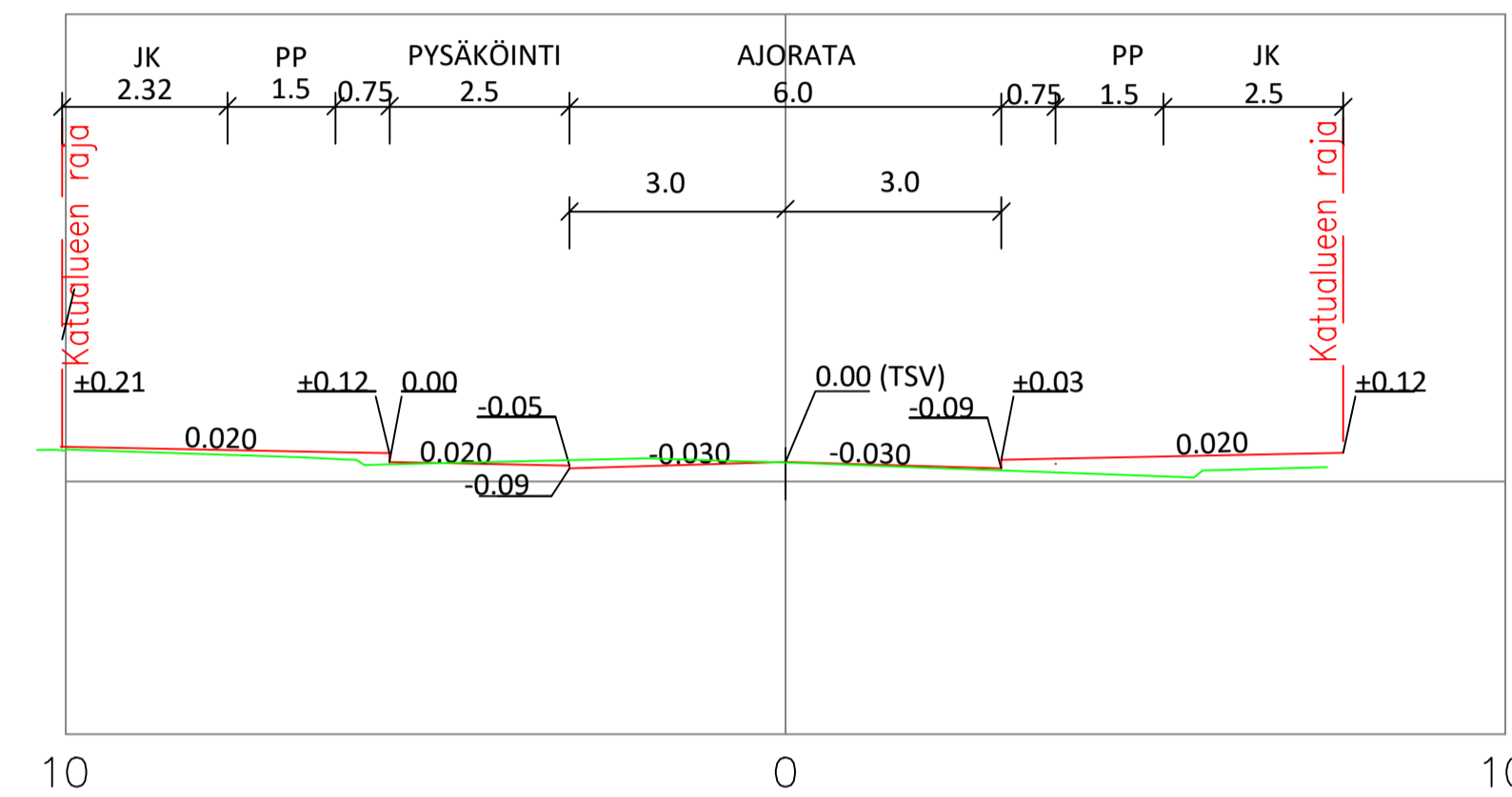


# PAALU 40 1:100



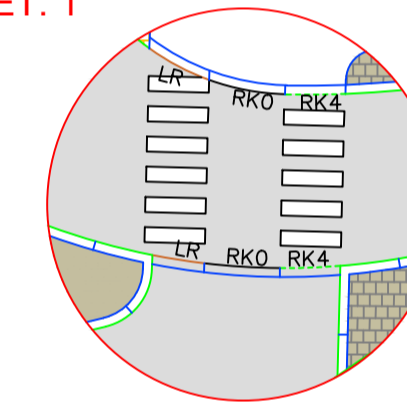
# PAALU 180 1:100



## Merkkien selitys:

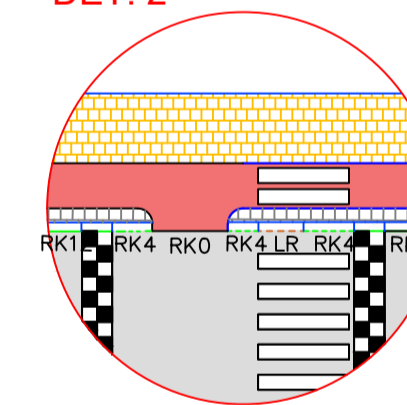
- kiinteistöraja/katualueenraja
- ↔ ajoyhteys
- 12.1 suunniteltu korkeus
- 12.2 nykyinen korkeus
- graniittinen reunatuki h = 120 mm
- - - graniittinen madallettu reunatuki
- - - graniittinen viistetty reunatuki
- asfalttiluiska
- suunniteltu hulevesikaivo
- ⊙ nykyinen hulevesikaivo
- betonilaatta
- nupukivi
- nurmikko
- +11.9 suunniteltu korkeus
- ⊠ rakennettava uusi valaisin
- ⊠ noppakivi / saattoalueet
- ⊗ poistettava puu

### DET. 1



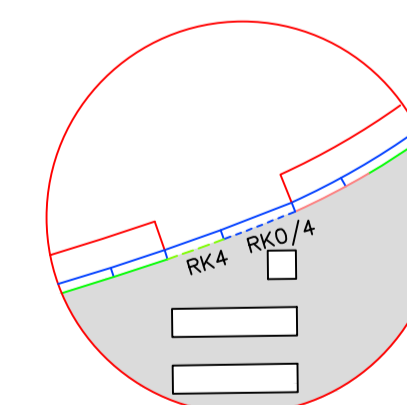
RK0 = Reunakivi 0-tasossa  
 RK4 = Madallettu reunakivi 4cm  
 LR = Luiskattu reunakivi

### DET. 2

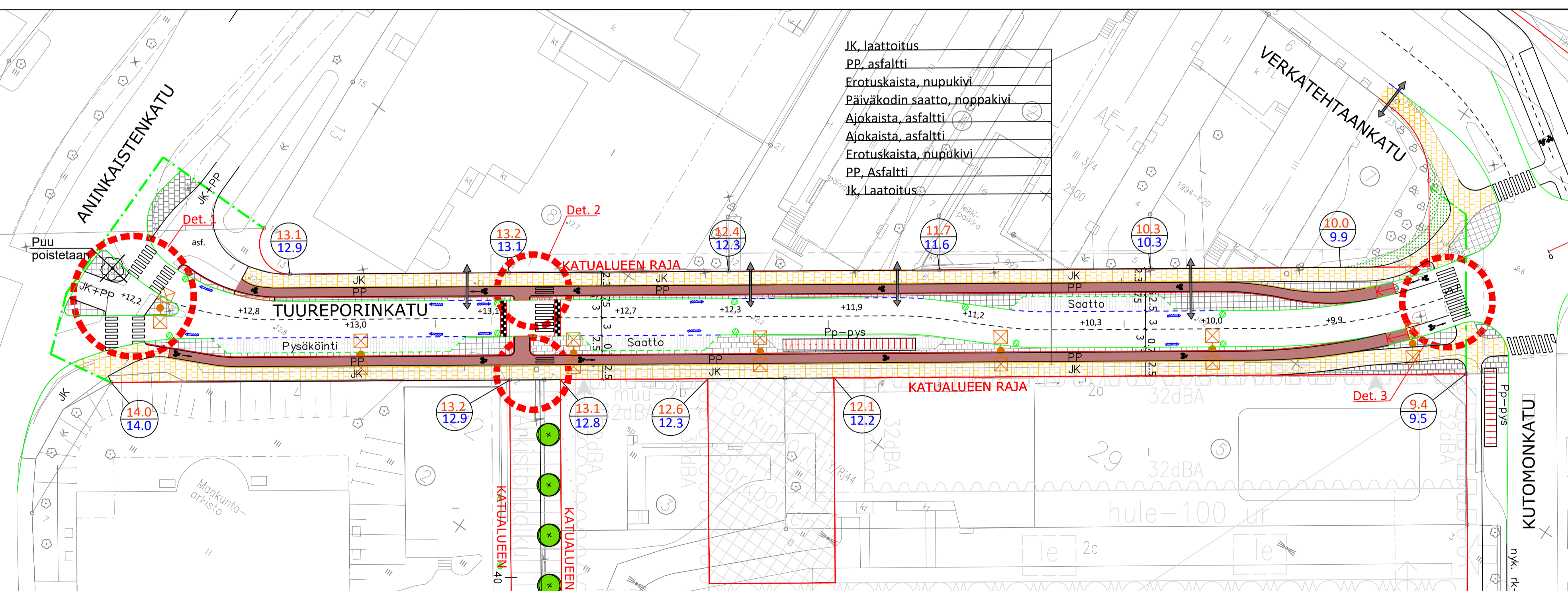


RK12 = Reunakivi korkeus 12cm

### DET. 3



- JK, laatoitus
- PP, asfaltti
- Erotuskaista, nupukivi
- Päiväkodin saatto, noppakivi
- Ajokaista, asfaltti
- Ajokaista, asfaltti
- Erotuskaista, nupukivi
- PP, Asfaltti
- JK, Laatoitus



HYVÄKSYNTY:	
VIRAN PUOLESTA:	
KAUPUNGINOSA:	VI
ASEMAKAVA HYVÄKSYNTY:	853 xx/20xx
DIARIONUMERO:	
LIIKENNESUUNNITELMA:	L 6462 032
KATULLUOKKA:	AJORATA 3, JALANKULKU- JA PYÖRÄVÄYLÄT 5
KORVAV PIIRUSTUKSEN:	
KORVAV OSITTAIN PIIRUSTUKSEN: K 6462 017	
KORVATTU PIIRUSTUKSELLA:	
KORVATTU OSITTAIN PIIRUSTUKSELLA:	
Koordinaattijärjestelmät:	
Taso X,Y: ETRS-GK23	
Korkeus Z: N2000	
TUNN. MUUTOS TAI TÄYDENNYS	PÄIVÄYS
SUUNNIT./PIIRIT	LIIKENNESUUNN.
TARK.	
TURUN KAUPUNKI, KAUPUNKIYMPÄRISTÖ	
KAUPUNKIRAKENTAMINEN	
KAUPUNKIYMPÄRISTÖN TOTEUTUSSUUNNITTELU	
Puolalanenkatu 5 20100 Turku	
KOHDE	SISÄLTÖ
TUUREPORINKATU	KATUSUUNNITELMA
SUUNNITTELIJA	PIIRITÄJÄ
RAMBOLL/JLiu	RAMBOLL/JLiu
PÄIVÄYS	TARKASTANUT
22.2.2022	Joonas Kaskinen
HYVÄKSYJÄ	MITTAKAVA
Kari Linnakoski	1:500, 1:100
RAMBOLL	PIIRUSTUSNUMERO
Ramboll Joukkoliikenne 6 20520 Turku	K 6462 033
	MUUTOS
	RAMBOLL PIIRUSTUSNUMERO
	1510061686_K1