
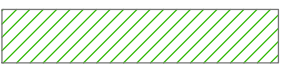
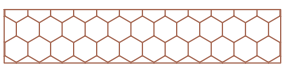











MERKINTÖJEN SELITYKSET:

-  Reunatuki
-  Materiaaliraja
-  Istutusalue; pensaita ja perennoja
-  Betonilaatta, ruskea
-  Betonikivi, ruskea
-  Suunniteltu Hv-kaivo
-  Tulvareitin suunta
-  Suunniteltu valaisinpylväs
-  3.1 Suunniteltu korkeus
-   $\frac{2.5}{2.4}$  Suunniteltu korkeus  
Nykyinen korkeus
-  Istutettava lehtipuu
-  Poistettava lehtipuu
-  Penkki
-   $\circ$ Ro Roska-astia
-  38 Korttelinumero

Koordinaattijärjestelmät:  
Taso X,Y: ETRS-GK23  
(EUREF-FIN)  
Korkeus Z: N2000

HYVÄKSYNYT:			
VIRAN PUOLESTA:			
KAUPUNGINOSA:	Satama		
ASEMAKAAVA:	16.12.2023 (8/2019)		
DIARINUMERO:	3773-2023		
LIIKENNESUUNNITELMA:	-		
KATULOUKKA:	Ajorata 3. jalankulku- ja pyörätie 5		
KORVAA PIIRUSTUKSEN:			
KORVAA OSITTAIN PIIRUSTUKSEN:			
KORVATTU PIIRUSTUKSELLA:			
KORVATTU OSITTAIN PIIRUSTUKSELLA:			
TUNN.	MUUTOS TAI TÄYDENNYS	PÄIVÄYS	SUUNNIT./PIIRT. TARK./HYV.

**TURUN KAUPUNKI, KAUPUNKIYMPÄRISTÖ**  
KAUPUNKIRAKENTAMINEN  
KAUPUNKIYMPÄRISTÖN TOTEUTUSSUUNNITELMA

Puolalankatu 5  
20100 Turku

KOHDE JA PIIRUSTUSLAJI		PIIRUSTUKSEN SISÄLTÖ	
Trossikuja		KATUSUUNNITELMA	
VÄLILLÄ KULJETUSKATU - SATAMAKADUN JKPP		Asemapiirustus, tyyppipoikkileikkaus	
SUUNNITTELUJA	SUUNNITTELUAVUSTAJA	TARKASTANUT	MITTAAKAAVA
15.5.2024	Kari Linnakoski	Jarmo Koivisto	1:500/1:100
PÄIVÄYS	HYVÄKSYJÄ	PIIRUSTUSNUMERO	MUUTOS
15.5.2024	Kari Linnakoski	K 6201 001	
WSP Finland Oy Kymppinkatu 3b 40320 JYVÄSKYLÄ 0207 864 11 etunimi.sukunimi@wsp.com		PÄIVÄYS	SUUNNITTELUJA
		15.5.2024	Iiro Ristikankare
			PROJEKTIPÄÄLLIKKÖ Minna Turja-Mäkinen

