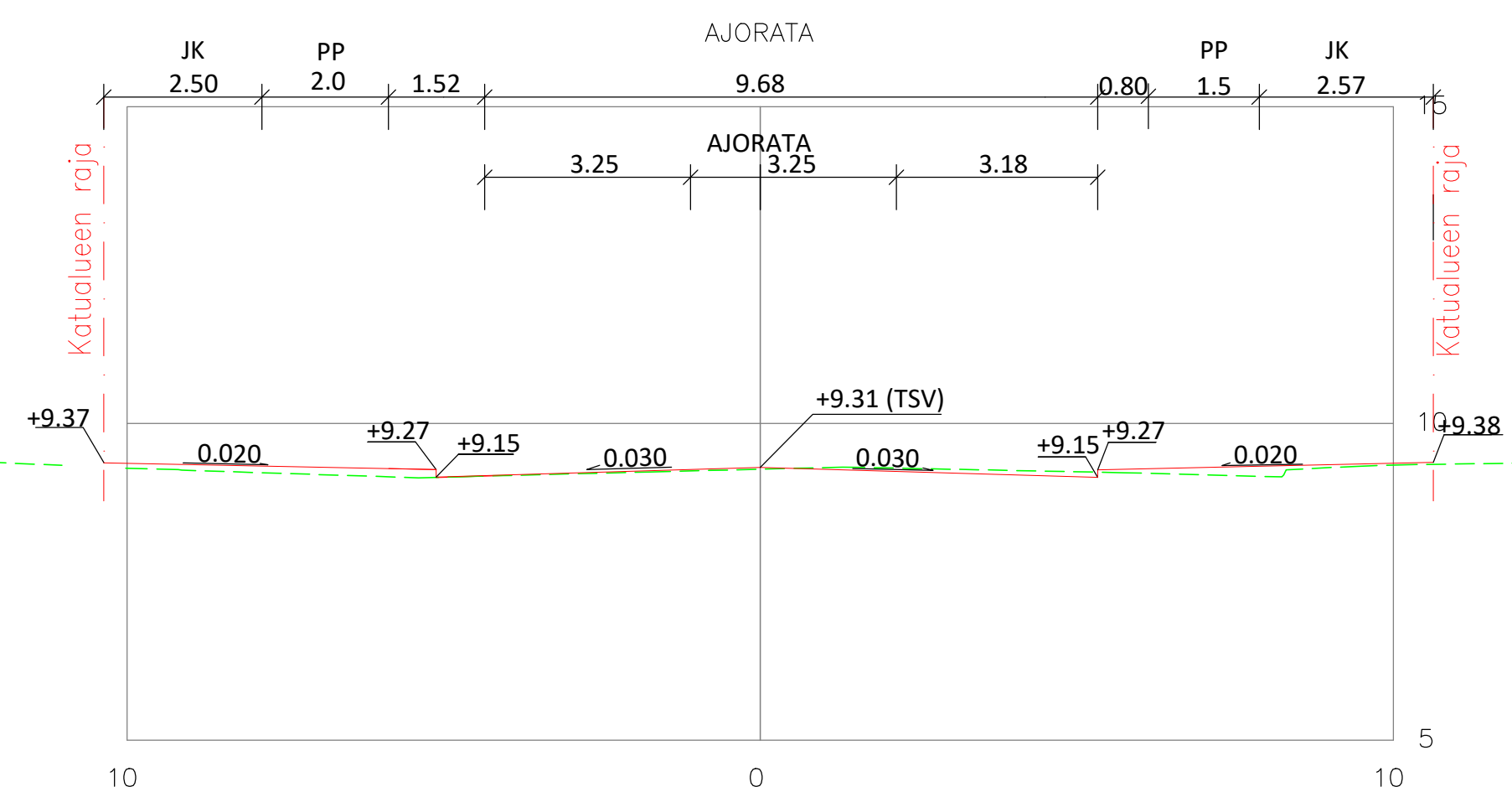
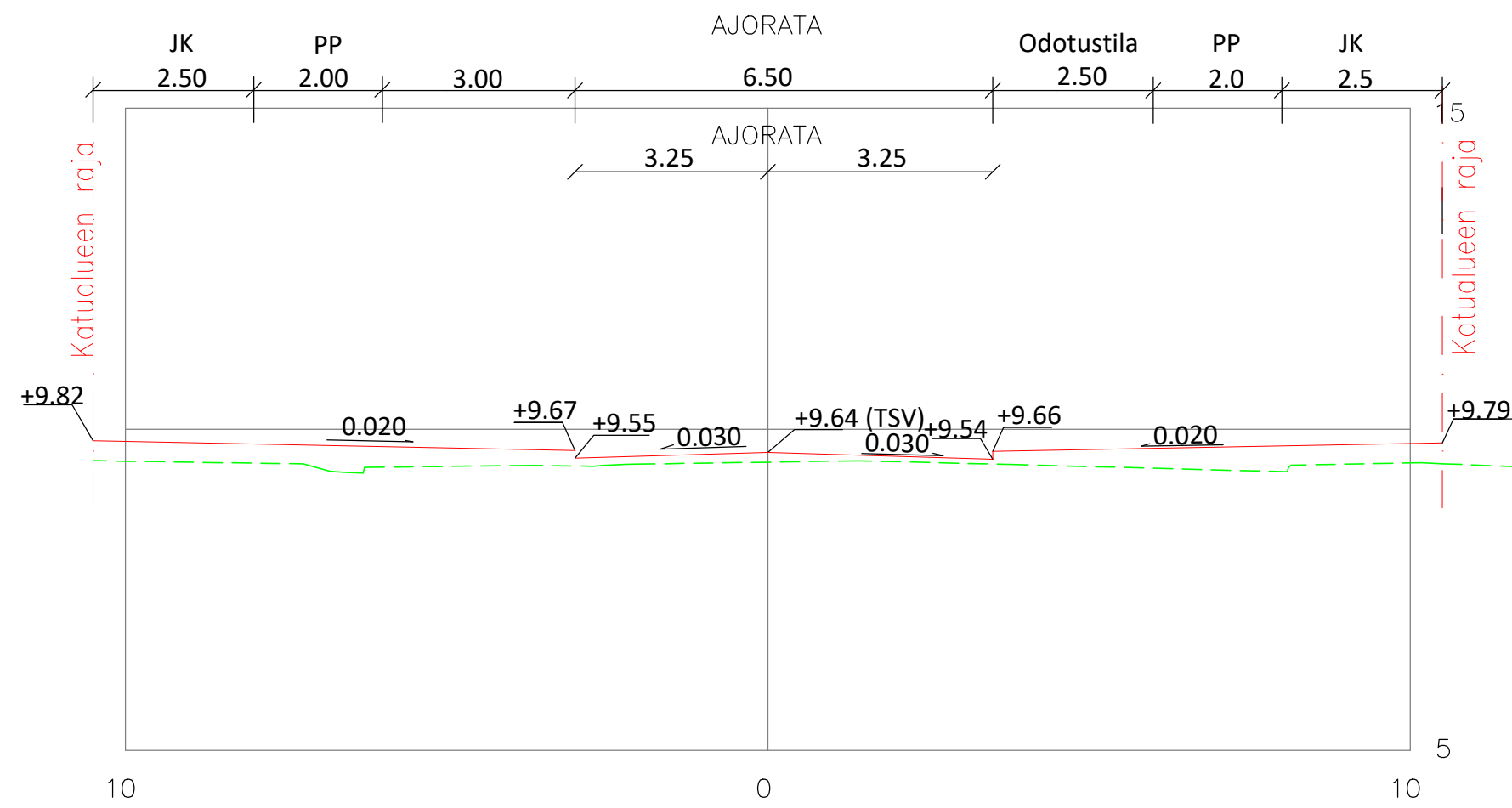


PAALU 60 1:100

PAALU 100 1:100



Merkkien selitys:

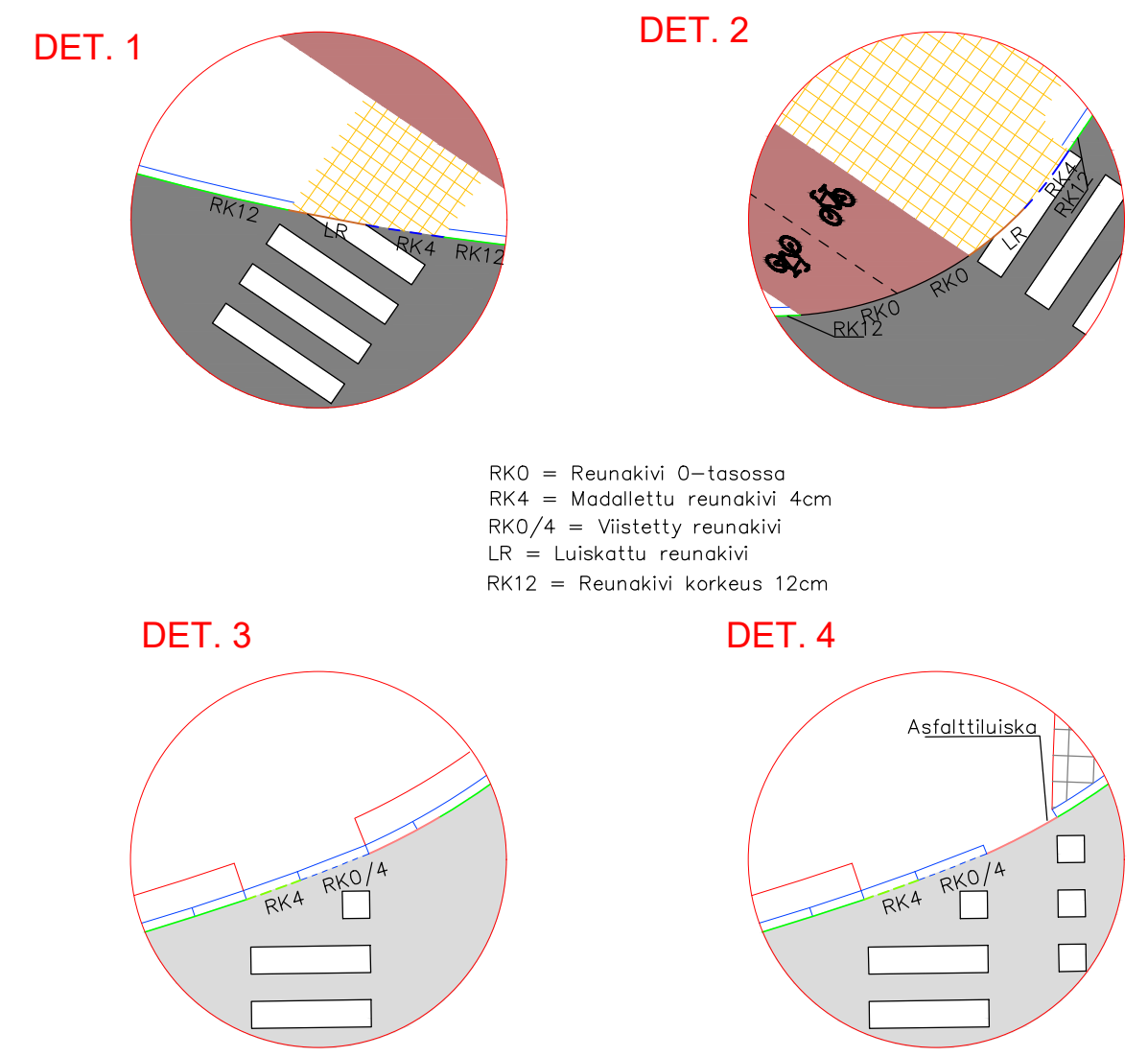
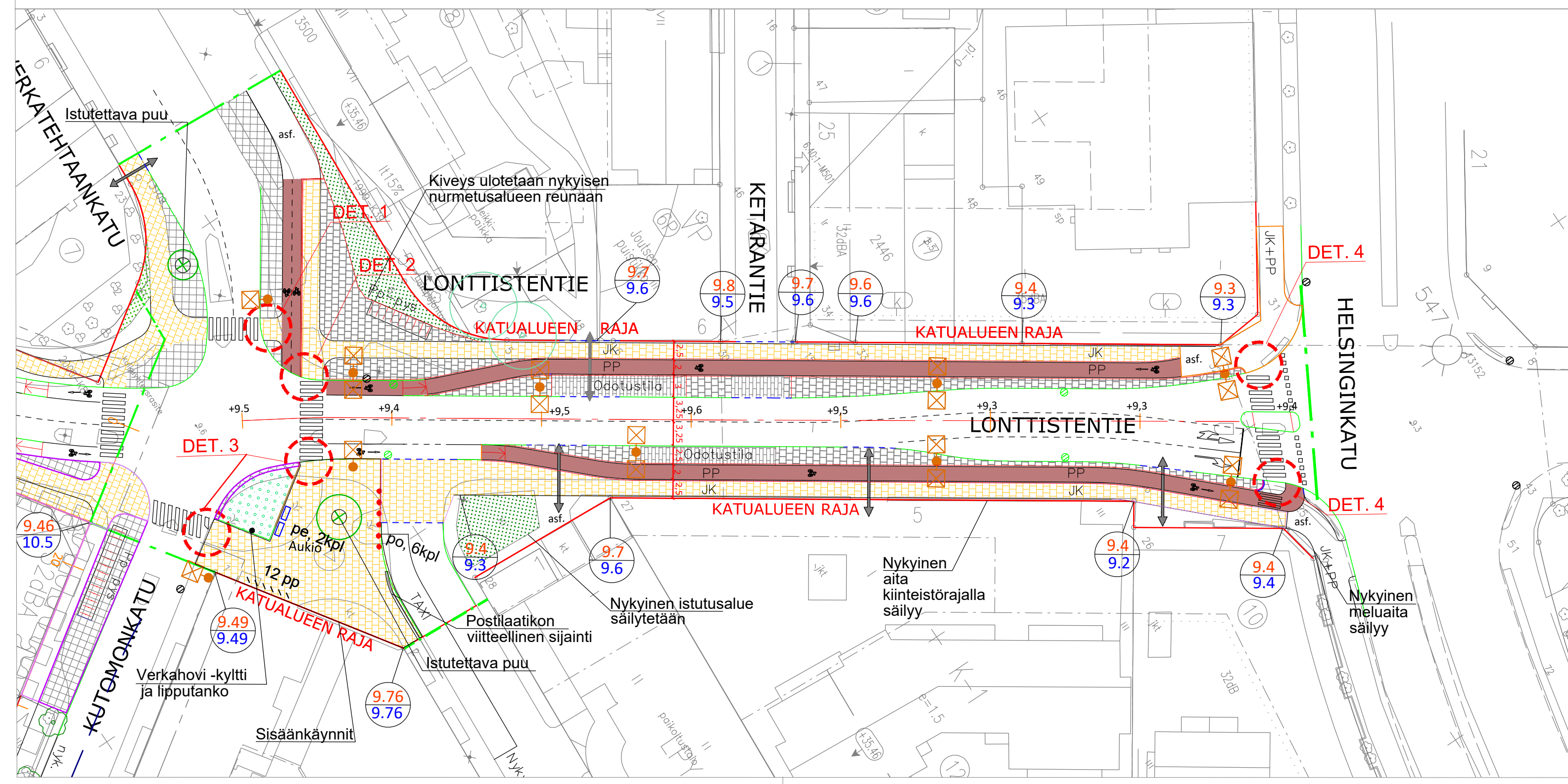
- kiinteistöraja/katualueenraja
- ajoyhteys
- 9.4 suunniteltu korkeus
- 9.3 nykyinen korkeus
- graniittinen reunatuki h = 120 mm
- - - graniittinen madallettu reunatuki
- - - graniittinen viistetty reunatuki
- - - graniittinen reunatuki h=0mm
- asfalttiluiska
- suunniteltu hulevesikaivo
- ⊗ nykyinen hulevesikaivo
- betonilaatta
- nupukivi
- noppakivi / odotustilat
- + suunniteltu korkeus
- rakennettava uusi valaisin
- / / / polkupyöräpaikat
- polkupyöräpaikat
- lipputanko
- uusi katupuu
- pollari
- penkit

HYVÄKSYNYT:	
VIRAN PUOLESTA:	
KAUPUNGINOSA:	VI
ASEMAKAAVA HYVÄKSYTTY:	853 xx/20xx
DIARIONUMERO:	
LIKENNESUUNNITELMA:	L 5381 036
KATULLUOKKA:	AJORATA 3, JALANKULKU- JA PYÖRÄVÄYLÄT 5

KORVAA PIIRUSTUKSEN:	
KORVAA OSITTAIN PIIRUSTUKSEN:	

KORVATTU PIIRUSTUKSELLE:	
KORVATTU OSITTAIN PIIRUSTUKSELLE:	

Koordinaattijärjestelmät:
Taso X,Y: ETRS-GK23
Korkeus Z: N2000



RK0 = Reunakivi 0-tasossa
RK4 = Madallettu reunakivi 4cm
RK0/4 = Viistetty reunakivi
LR = Luiskattu reunakivi
RK12 = Reunakivi korkeus 12cm

TUNN. MUUTOS TAI TÄYDENNYS	PÄIVÄYS	SUUNNIT./PIIRT.	LIIKENNESUUNN.	TARK.
TURUN KAUPUNKI, KAUPUNKIYMPÄRISTÖ				
KAUPUNKIRAKENTAMINEN KAUPUNKIYMPÄRISTÖN TOTEUTUSSUUNNITTELU				
KOHDE	SISÄLTÖ			
LONTTISTENTIE	KATUSUUNNITELMA			
SUUNNITTELIJA	PIIRTÄJÄ	TARKASTANUT	TARKASTANUT	MITTAKAAVA
RAMBOLL/JLiu	RAMBOLL/EHEI	RAMBOLL/PTuo	Joonas Kaskinen	1:200, 1:100
PÄIVÄYS	HYVÄKSYJÄ			PIIRUSTUSNUMERO
22.2.2022	Kari Linnakoski			K 5381 037
RAMBOLL				RAMBOLL PIIRUSTUSNUMERO
Ramboll Joukahäntie 6 20520 Turku				1510061686-K3