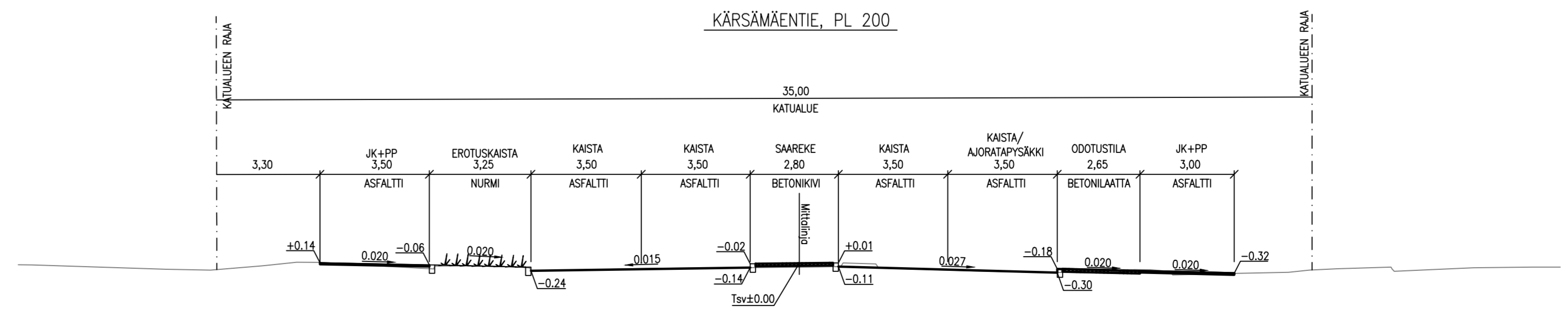
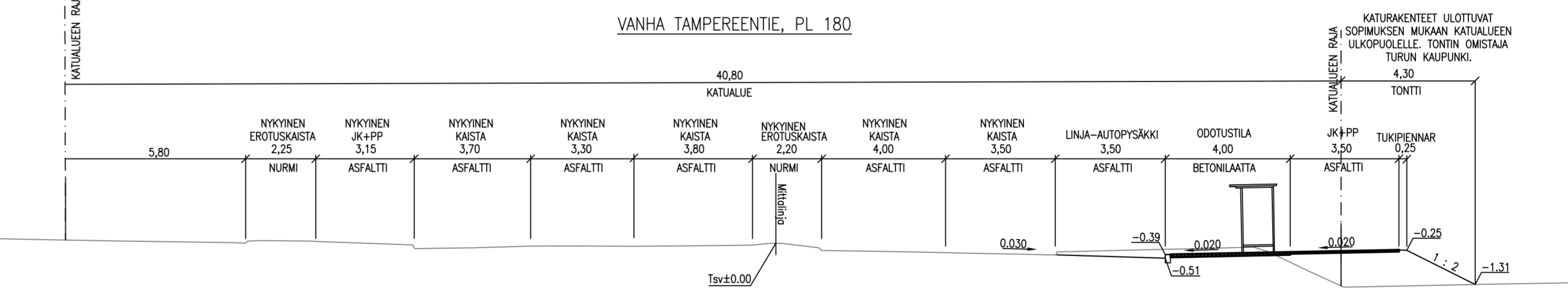
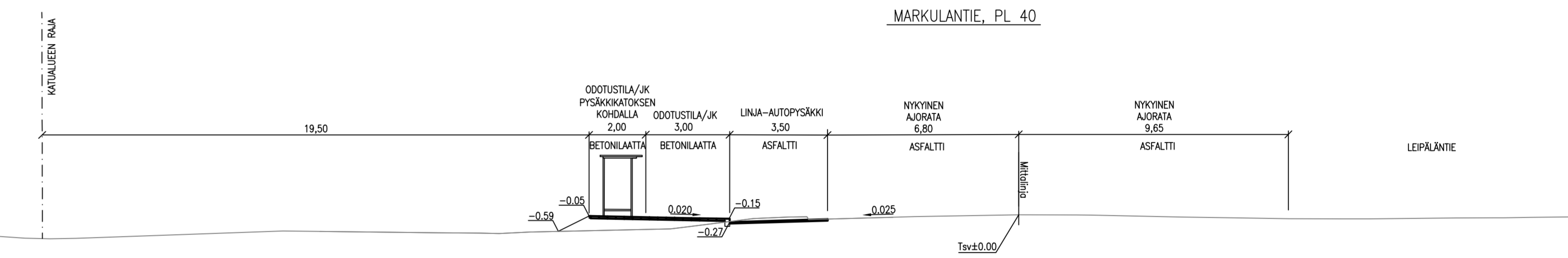
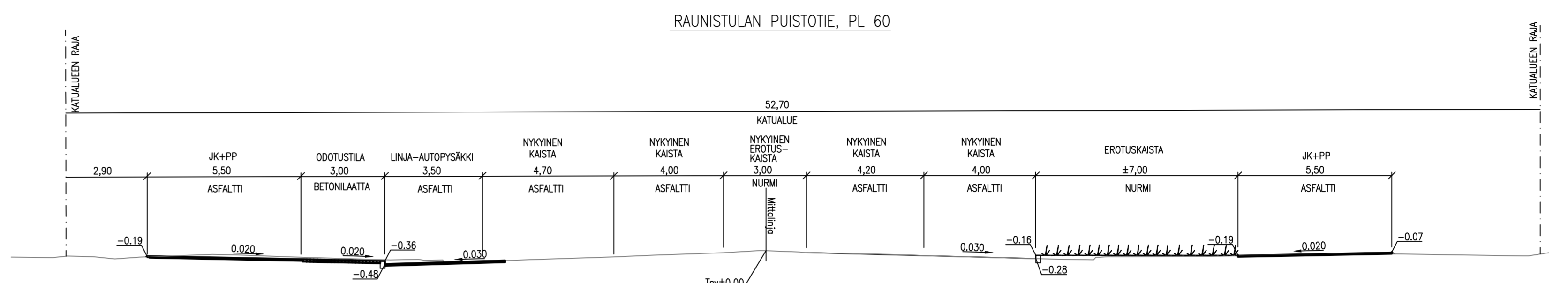


- MERKKIEN SELITYS**
- 15.4 SUUNNITELTU KORKEUS KEVYEN LIKENTEEN VÄYLÄ
 - 15.0 SUUNNITELTU KORKEUS MAANPinnan KORKEUS
 - ASFALTI, AJORATA
 - ASFALTI, KEVYEN LIKENTEEN VÄYLÄ
 - BETONIKIVI, HARMAA
 - HUOMOLAATTARIVI LINJA-AUTOPYSÄKIN REUNASSA, BETONILAATTA 30x30
 - BETONILAATTA 30x30
 - VIHERALUE
 - REUNATUKI, BETONI
 - REUNALINJA, JOSSA NOUDATETAAN SOVELTUVIN OSIN ESTEETTÖMYSOHJEITA
 - VIRTAUSSUUNTA
 - 32 KORTTELINUMERO
 - 16 TONTTI REKISTERISSÄ
 - 16 SUUNNITELTU PUU
 - X POISTETTAVA PUU
 - KATUALUEEN RAJA
 - - - RAUTATIEALUEEN RAJA
 - SUUNNITELTU ROSKA-ASTIA
 - NYKYINEN HULEVESIKAIVO
 - X POISTETTAVA HULEVESIKAIVO
 - SUUNNITELTU HULEVESIKAIVO



Koordinaattijärjestelmät:
Tasoa X,Y: ETRS-GK23
Korkeus Z: N2000

HYVÄKSYNYT: VIRAN PUOLESTA:
KAUPUNKINOSKA: Raunistula, Kastu ja Kaisu ASUMALUOKA: 3.4.2004 (42/2003), 11.8.1994 (13/1990), 13.2.1982 (8/1980), 11.8.1955 (3/1955) EINÄKÄSIKIRJE: 2874-2024 LIIKENNESUUNNITELMA: L0028-004 KATUKOOROKKA: 1, 3 ja 5e
KORVAUSPURUSTUKSEN: KORVAUS OSTITAN PURUSTUKSEEN: 0 5808 032, 065, 8 5808 033, 0 6015 026, 027, 036
KORVAUSPURUSTUKSELLA: KORVAUS OSTITAN PURUSTUKSELLE:

TUNNUSMERKINTÄ	PIIRROS	SIUNNITELMA	MAKSETTU
TURUN KAUPUNKI, KAUPUNKIYMPÄRISTÖ			
KAUPUNKIRAKENTAMINEN			
KAUPUNKIYMPÄRISTÖN TOTEUTUSSUUNNITELMA			
KOHDE: Kärämäentie Vanhan Tampereentie liittymän Raunistulan puistotie Kastu-31-27 kohdalla Markulantie Kastu 433:728 kohdalla Vanha Tampereentie Raunistula-32-19 kohdalla	SISÄLTÖ: KATUSUUNNITELMA Asemapiirustus Poikkileikkaukset	Pöytäkirja 5 2010, luku	
SUUNNITTELA Destia	SUUNNITTELUKUSTAN Kari Linnakoski	TOIKKUNIMET Riina Rasimus	MITTAVA 1:500, 1:100
PÄIVÄ 10.04.2024	HYVÄKSYNYT Kari Linnakoski	PIIRUSTUSNUMERO K 6015 077	MAJOS
DESTIA A COLAS COMPANY		PROJEKTIHALLINNOITUS Ermila Setälä Pete Ahonen	