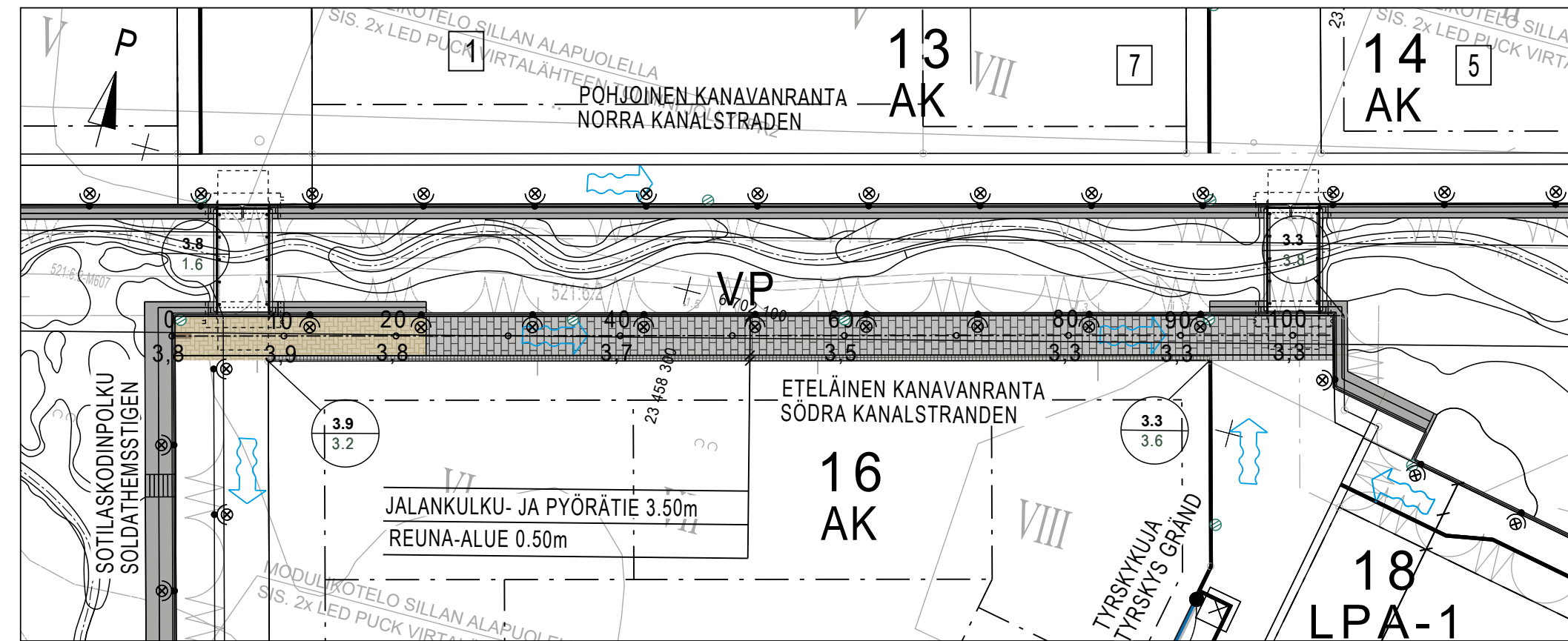













ASEMAPIIRUSTUS 1:500



MERKINTÖJEN SELITYKSET

-  BETONILAATTA "TURKU" 60 x 30 CM, HARMAA
-  NOPPAKIVI, GRANIITTIA, HARMAA
-  MAATIILI, KELLERTÄVÄ
-  6.5 / 4.5 SUUNNITeltu MAANPINNAN KORKEUS / NYKYINEN MAANPINNAN KORKEUS
-  4,9 SUUNNITeltu KADUN PINNAN KORKEUS KADUN REUNA
-  SUUNNITeltu POLLARIVALAISIN
-  SUUNNITeltu HULEVESIKAIVO
-  TULVAREITTI
-  1 TONTTIJAKO REKISTERISSÄ
-  13 KORTTELIN NUMERO
-  AK KORTTELIN KÄYTTÖTARKOITUS

Koordinaattijärjestelmät:
Taso X,Y: ETRS-GK23
(EUREF-FIN)
Korkeus Z: N2000

HYVÄKSYNTY:
VIRAN PUOLESTA:

KAUPUNGINOSA: KORPPOLAISMÄKI 042, PIHLAJANIEMI 044
ASEMKAAVA: 28/2018
DIAARINUMERO: 2611-2022
LIIKENNESUUNNITELMA:
KATULOUKKA: JALANKULKU- JA PYÖRÄTIE 5

KORVAA PIIRUSTUKSEN:
KORVAA OSITTAIN PIIRUSTUKSEN:

KORVATTU PIIRUSTUKSELLA:
KORVATTU OSITTAIN PIIRUSTUKSELLA:

TUNN. MUUTOS TAI TÄYDENNYS PÄIVÄYS SUUNNIT./PIIRT. TARK./HYV.

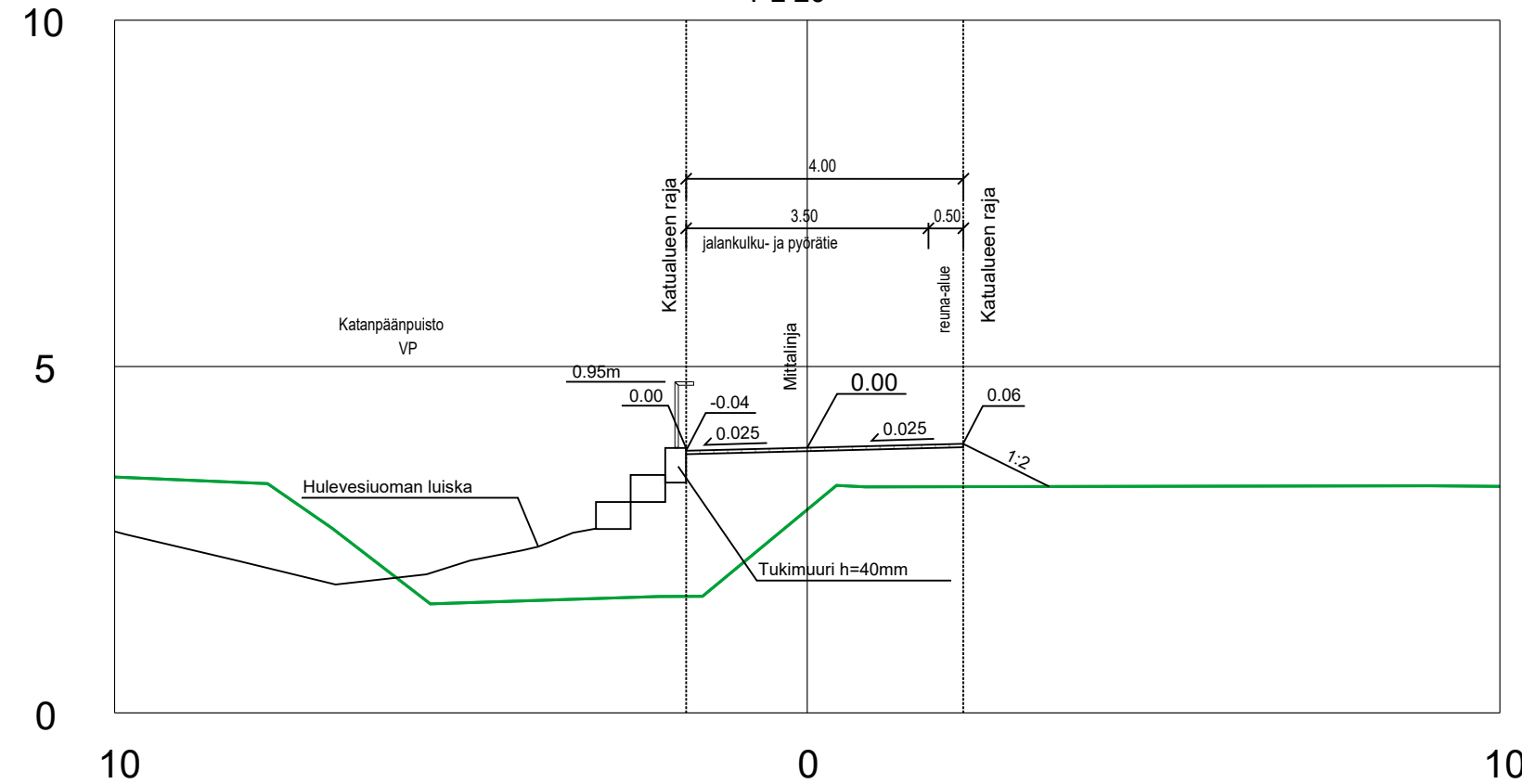
TURUN KAUPUNKI, KAUPUNKIYMPÄRISTÖ
KAUPUNKIRAKENTAMINEN
KAUPUNKIYMPÄRISTÖN TOTEUTUSSUUNNITELMA

KOHDE: ETELÄINEN KANAVANRANTA
SISÄLTÖ: KATUSUUNNITELMA

SUUNNITTELIJA: SWECO
SUUNNITTELUAVUSTAJA: SWECO
TARKASTANUT: FCG
MITTAKAAVA: 1:500, 1:100
PÄIVÄYS: 31.08.2023
HYVÄKSYJÄ: KARI LINNAKOSKI
PIIRUSTUSNUMERO: K 9191 001
MUUTOS:

SWECO
SUUNN. M. Suhonen
TARK. V. Fagerström
M. Katajamäki
TIEDOSTO: Pihlajaniemi_KS_raamit.dwg
SUUNN. ALA: TKA
TYÖ N:O: 23703659
PIIR N:O:
MUUTOS:

Eteläinen kanavanranta
Tyyppipoikkileikkaus 1:100
PL 20



Eteläinen kanavanranta
Tyyppipoikkileikkaus 1:100
PL 60

