

















MERKINTÖJEN SELITYKSIÄ

-  Ajorata, asfaltti
-  Viheralue
-  Betonilaatoitus
-  suunniteltu maanpinta
nykyinen maanpinta
-  Keskilinja ja suunniteltu korkeusasema
-  Korttelinnumero
-  Tonttinumero
-  Reunatuki, betoni
-  Reunatuki modallettu, betoni
-  Kukkiva pikkupu
-  Istutettava lehtipu
-  Nykyinen valaisin
-  Nykyinen valaisin, poistettava
-  Suunniteltu valaisin
-  Virtaussuunta
-  Hulevesikaivo suunniteltu
-  Painane

Koordinaattijärjestelmät:
Taso X,Y: ETRS-GK23
(EUREF-FIN)
Korkeus Z: N2000

HYVÄKSYNYT:	
VIRAN PUOLESTA:	
KAUPUNGINOSA:	KOSKENNUMMI
ASEMAKAAVA:	-
DIARINUMERO:	-
LIKENNESUUNNITELMA:	-
KATULOKKA:	5
KORVAV PIIRUSTUKSEN:	-
KORVAV OSITTAIN PIIRUSTUKSEN:	-
KORVATTU PIIRUSTUKSELLA:	
KORVATTU OSITTAIN PIIRUSTUKSELLA:	

TUNN. MUUTOS TAI TÄRKEYS:	PÄIVÄYS:	SUUNNIT./PIIRT.	TARK./HYV.
---------------------------	----------	-----------------	------------

TURUN KAUPUNKI, KAUPUNKIYMPÄRISTÖ
KAUPUNKIRAKENTAMINEN
KAUPUNKIYMPÄRISTÖN TOTEUTUSSUUNNITTELU

KOHDE: PYHTYMÄENTIE
väli Koskennummenkatu -
Koskennummenpuisto

SISÄLTÖ: KATUSUUNNITELMA

SUUNNITTELLA FCG	SUUNNITTELUVAUVAJAJA FCG	TARKASTANUT	MITTAKAAVA 1:500, 1:100
PÄIVÄYS 27.3.2024	HYVÄKSYJÄ Kari Linnakoski	PIIRUSTUSNUMERO K 8787 002	MUUTOS

FCG	FCG Suunnittelu ja tekniikka Oy Säilämäkatu 22 20100 Turku Puh. 0104090 www.fcg.fi	HYV. 27.03.2024 T. Miettinen TARK. 27.03.2024 J. Silvennoinen LAAT. 27.03.2024 N. Ollava
------------	--	--

