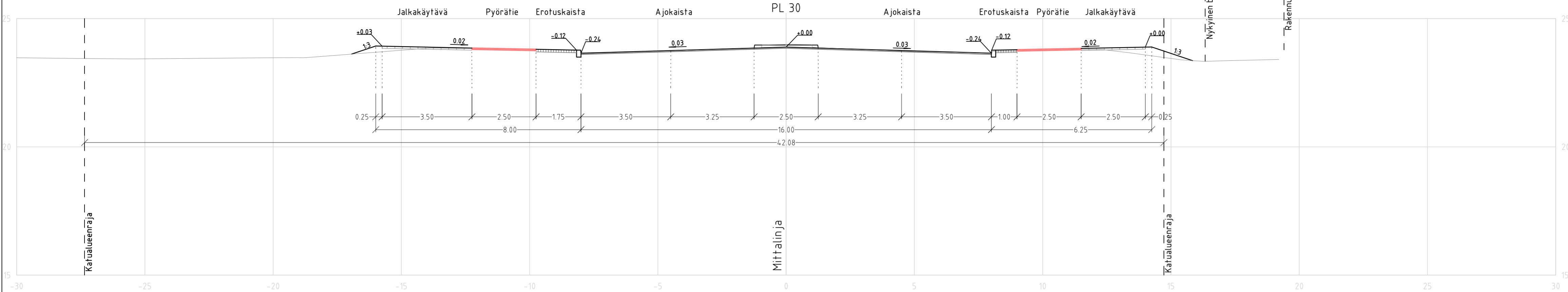
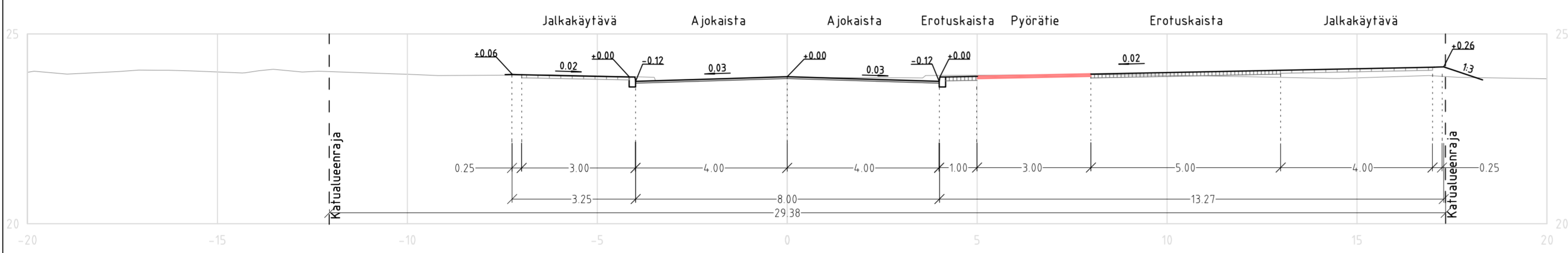


Tyyppiokkeikkaus 1:100
Joukahaisenkatu
PL 30



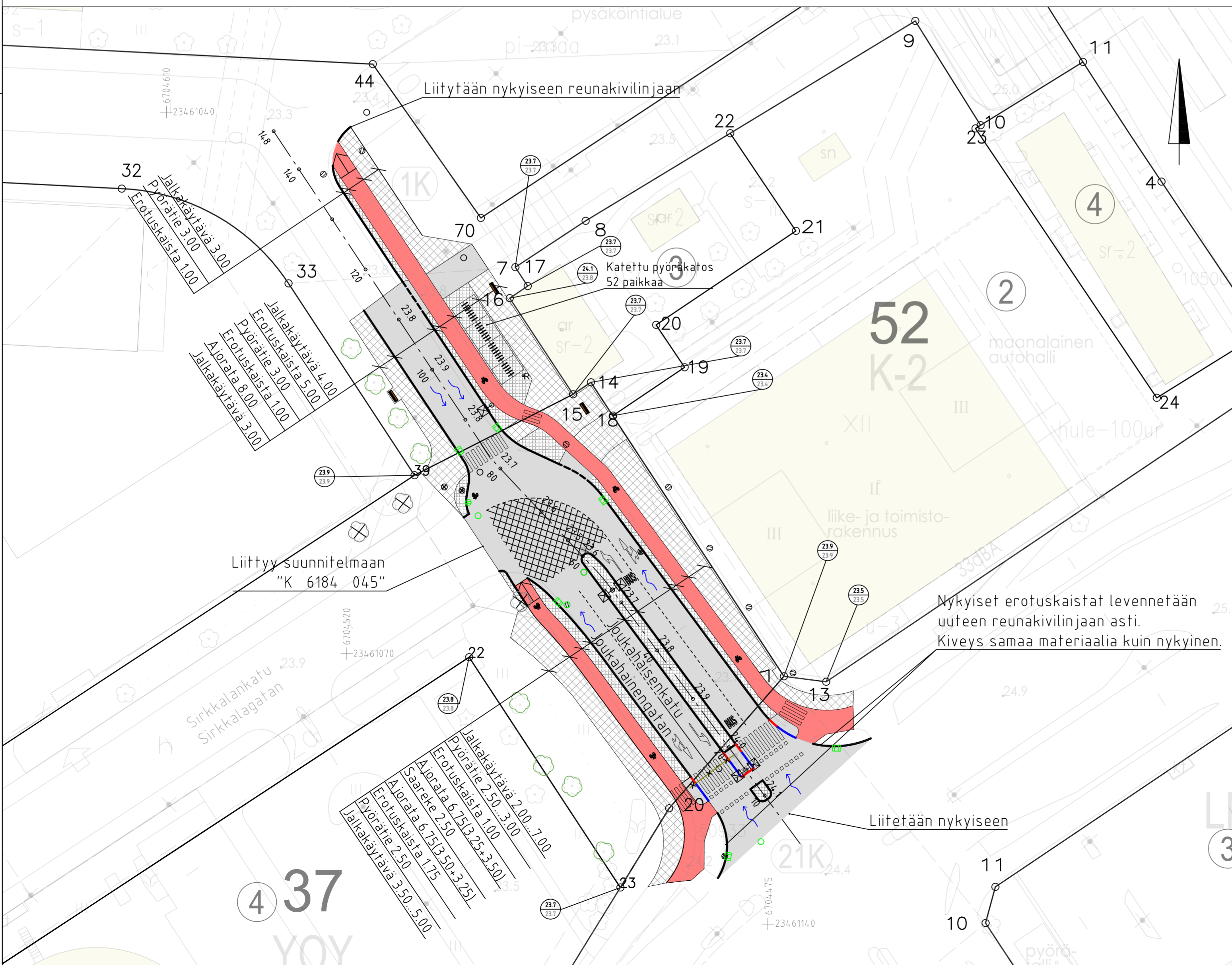
Tyyppiokkeikkaus 1:100
Joukahaisenkatu
PL 102



Merkkien selitykset:

- Katualueen raja
- Korttelinumero
- Tontti rekisterissä
- Poistettava / säilytettävä lehtipuu
- Nykyinen hulevesikaivo
- Käytöstä pois jäävä kaivo
- Suunniteltu hulevesikaivo, riihkänsä
- Suunniteltu hulevesikaivo, umpikansi
- Suunniteltu maanpinta
- Nykyinen maanpinta
- Suunniteltu kadun korkeus
- Asfaltti, ajorata
- Asfaltti, pyörätie
- Betonilaatta, harmaa
- Noppakivi, harmaa
- Reunakivi, graniitti, näkyvä 120mm
- Reunakivi, graniitti, tonnikäilymä, näkyvä 60mm
- Reunakivi, graniitti, madallettu, näkyvä 40mm
- Reunakivi, lasattu, graniitti
- Pintavesien suunta
- Suunniteltu valaisin
- Pyöräteline
- Roska-astia
- Pankki
- Poistettava portaali

Koordinaattijärjestelmät:
Taso X,Y: ETRS-GK23
(EUREF-FIN)
Korkeus Z: N2000



Nykyiset erotuskaistat levennetään uuteen reunakivilinjaan asti. Kiveys samaa materiaalia kuin nykyinen.

HYVÄKSYNYT:	
VIRAN PUOLESTA:	
KAUPUNGINOSA:	I
ASEMAKAAVA:	13.1.2024 (7/2023), 1.8.2015 (34/2013)
DIAARINUMERO:	2407-2023
LIIKENNESUUNNITELMA:	
KATULUOKKA:	Ajorata 3, Jalankulku- ja pyörätie 5
KDRVAA PIIRUSTUKSEN:	
KDRVAA OSITTAIN PIIRUSTUKSEN:	D 5742 023
KDRVATTU PIIRUSTUKSELLA:	
KDRVATTU OSITTAIN PIIRUSTUKSELLA:	
TUNN. MUUTOS TAI TÄYDENNYS	PIIRVYS SUUNNIT./PIIRT. TARK./HYV.
TURUN KAUPUNKI, KAUPUNKIYMPÄRISTÖ	
KAUPUNKIRAKENTAMINEN	
KAUPUNKIYMPÄRISTÖN TOTEUTUSSUUNNITTELU	
KOHDE Joukahaisenkatu väli: Tykistökatu – Kätilöpolku	SISÄLTÖ KATUSUUNNITELMA Asemapiirustus, tyyppiokkeikkaus
SUUNNITTELIJA	SUUNNITTELUAVUSTAJA
TARKASTANUT J. Koivisto	MITTAAVAVA 1:100, 1:500
PIIRVYS 8.4.2024	HYVÄKSYJÄ
PIIRUSTUSNUMERO K 5742 41	MUUTOS
AFRY	
AFRY Finland Oy Juhana Herttuan puistikatu 21 20100 Turku Puh. 010 3311 etunimi.sukunimi@afry.com	
PIIRUSTUSNUMERO Suun.S. Tuuttila	Suun.
Tark. A. Muhonen	Tark.
Pvm. 8.4.2024	Pvm.