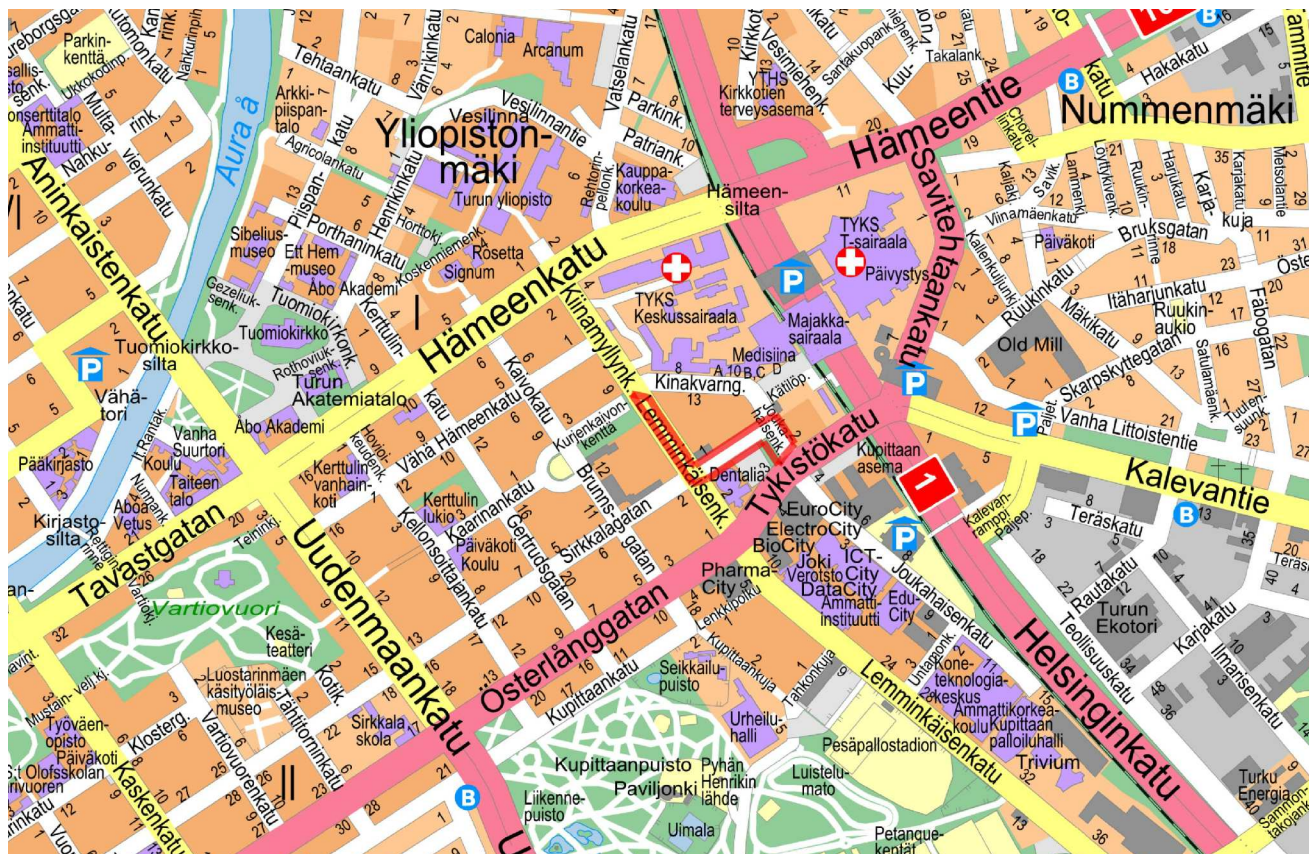

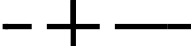








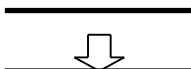
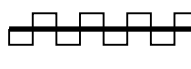
POISTUVA KAAVA



SIJAINTIKARTTA

ASEMAKAAVAMERKINNÄT JA -MÄÄRÄYKSET:  
 DETALJPLANEKETECKNINGAR OCH -BESTÄMMELSER:

-  3 m kaava-alueen rajan ulkopuolella oleva viiva. Linje 3 m utanför planområdets gräns.
-  Kaupunginosan raja. Stadsdelsgräns.
-  Korttelin, korttelinosan ja alueen raja. Kvarters-, kvartersdels- och områdesgräns.
-  Osa-alueen raja. Gräns för delområde.
-  Kaupunginosan numero. Stadsdelsnummer.
-  Kaupunginosan nimi. Namn på stadsdel.

-  Sirkkalankatu Alueen nimi. Namn på område.
-  Istutettava puurivi. Trädrad som skall planteras.
-  Katu. Gata.
-  Ajoneuvoliittymän likimääräinen sijainti. Ungefärligt läge för in- och utfart.
-  Katualueen rajan osa, jonka kohdalta ei saa järjestää ajoneuvoliittymää. Del av gatuområdets gräns där in- och utfart är förbjuden.

YLEISET MÄÄRÄYKSET:

Maaperän laatua on tarkkailtava aistinvaraisesti maaperän kaivamista tai muokkausta edellyttävien toimenpiteiden yhteydessä. Tarvittaessa maaperän pilaantuneisuus ja puhdistustarve on arvioitava.

ALLMÄNNA BESTÄMMELSER:

Jordmånens kvalitet ska kontrolleras sensoriskt i samband med åtgärder som förutsätter grävande eller formande av jordmån. Vid behov ska jordmånens förorening och saneringsbehov bedömas.



# TURKU

# ÅBO

Asemakaavatunnus  
Detaljplanebeteckning 7/2023Diaarinumero  
Diarienummer 2407-2023Työnimi  
Arbetsnamn SirkkalankatuMittakaava  
Skala 1:1000Osoite  
Adress Joukahaisenkatu, Lemminkäisenkatu, Sirkkalankatu

### Asemakaavanmuutos koskee:

Kaupunginosa:	001	I	I
Korttelit:	36 (osa) ja 37 (osa)		36 (del) och 37 (del)
Kadut:	Joukahaisenkatu (osa)		Joukahainengatan (del)
	Lemminkäisenkatu (osa)		Lemminkäinengatan (del)
	Sirkkalankatu (osa)		Sirkkalagatan (del)

### Asemakaavanmuutoksella muodostuva tilanne:

Kaupunginosa:	001	I	I
Kadut:	Joukahaisenkatu (osa)		Joukahainengatan (del)
	Lemminkäisenkatu (osa)		Lemminkäinengatan (del)
	Sirkkalankatu (osa)		Sirkkalagatan (del)

Kaavoituksen pohjakartta täyttää asemakaavan pohjakartalle asetetut vaatimukset.  
Baskartan uppfyller de krav som ställts på detaljplanens baskarta.Kaupungingeodeetti  
Stadsgeodet

Laura Suurjärvi

11.8.2023

LUONNOS  
UtkastKYLK hyväksynyt  
Godkänd av SMNDEHDOTUS  
FörslagKYLK hyväksynyt  
Godkänd av SMNDHyväksytty kaupunkiympäristölautakunnassa  
Godkänd av stadsmiljönämndKYLK:n sihteeri  
SMND:s sekreterare

Pia Bergström

31.10.2023 § 358

Tullut voimaan  
Trätt i kraftKAUPUNKIYMPÄRISTÖ • KAUPUNKISUUNNITTELU JA MAAOMAISSUUS • KAAVOITUS  
STADSMILJÖ • STADSPLANERING OCH MARKEGENDOM • PLANLÄGGNING

## EHDOTUS

Förslag

Piirtäjä  
Ritäre Karin KekkonenValmistelija  
Beredare *Ann. Leena Jokitalo*  
Anna-Leena JokitaloMuutettu 10.10.2023 (muist.)  
TURKU  
ÅBO 28.8.2023Maankäyttöjohtaja  
Markanvändningsdirektör  
Jyrki Lappi