

Paavo Nurmi Marathon 2023

- Järjestäjä Turun Urheiluliitto ry
- Yhdyshenkilö Kari Ahonen 044-5678 256
- kari.ahonen@paavonurmisports.fi

Liikennelupa muutokset

- Muutokset alkuperäiseen lupaan
 1. 5 km reitin muutos: juostaan tässä esitetyllä tavalla
 2. Maratonin toinen kierros: a. Linnankatu-Vallihaudankatu (ei Satamakadulle asti)
 3. Ruissalossa juostaan aina Pursiseuranranta tielle asti.

Paavo Nurmi Marathon 18.-19.8.2023

32. Kerran järjestettävä Paavo Nurmi Marathon järjestetään kaksipäiväisenä tapahtumana 18.-19. elokuuta.

Seuraavassa on kuvattu juoksujen reitit ja niiden vaatimat liikennejärjestelyt.

AIKATAULUT

Perjantaina 18.8.

17:30 MiniMarathon n. 700 m

18:00 MiniMarathon n. 1.2 km

19:45 alkuverryttely (vauhtisammakko)

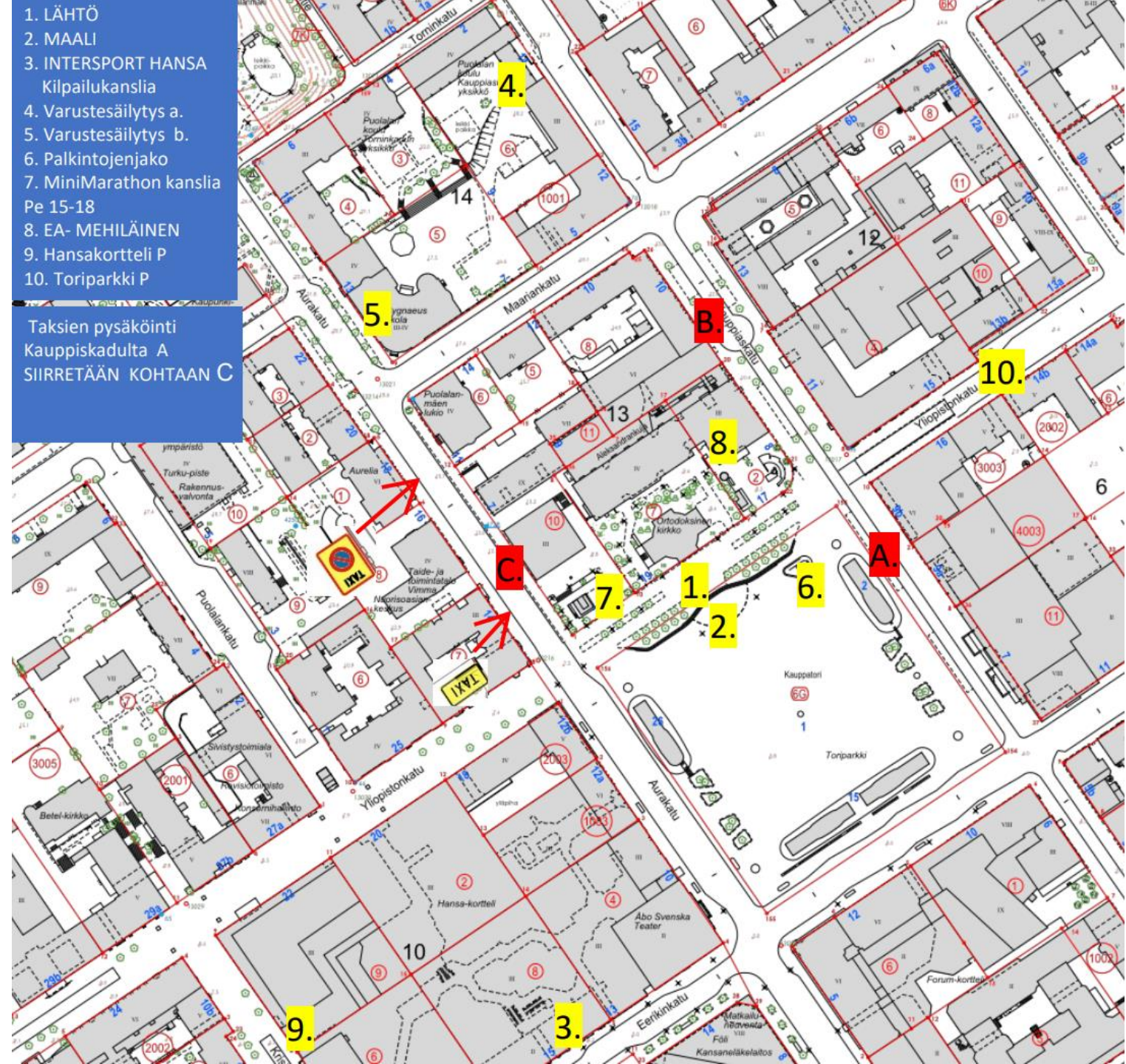
20:00 Lähtö 5km ja 10 km

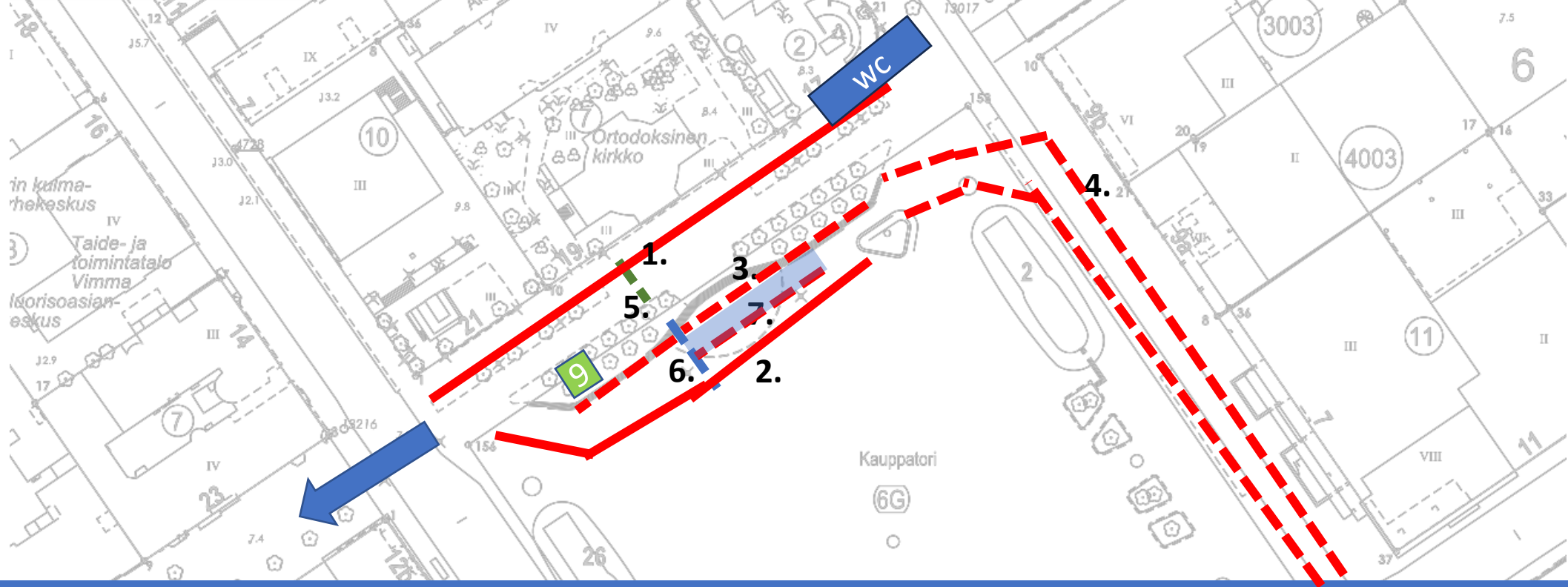
Lauantaina 19.8.

Marathon ja Puolimaraton 11:00

1. LÄHTÖ
2. MAALI
3. INTERSPORT HANSA
Kilpailukanslia
4. Varustesäilytys a.
5. Varustesäilytys b.
6. Palkintojenjako
7. MiniMarathon kanslia
Pe 15-18
8. EA- MEHILÄINEN
9. Hansakortteli P
10. Toriparkki P

Taksien pysäköinti
Kauppiskadulta A
SIIRRETÄÄN KOHTAAN C





TYÖJÄRJESTYS

1. Tehdään kiinteä aita 1.1mx3.5m aita, johon tulee 105m (4m kirkon aidasta)

Laitmainokset/ Venlalla lista ja järjestys

2. Mellakka-aita 1.1x2.5m ns. kiinteä aluerajausaita torin puoli

3. Mellakka-aita 1.1x2.5m rajaa maalialueen / lähtömaalihuoltoalueen. Tulee siihen portaan alapuolelle torin tasalle

4. Rakennetaan Kauppiaskadulle mellakka-aita, jossa kulkuaukot. Aitaan Wiklundin puoleiseen aitaan pnm banderollit

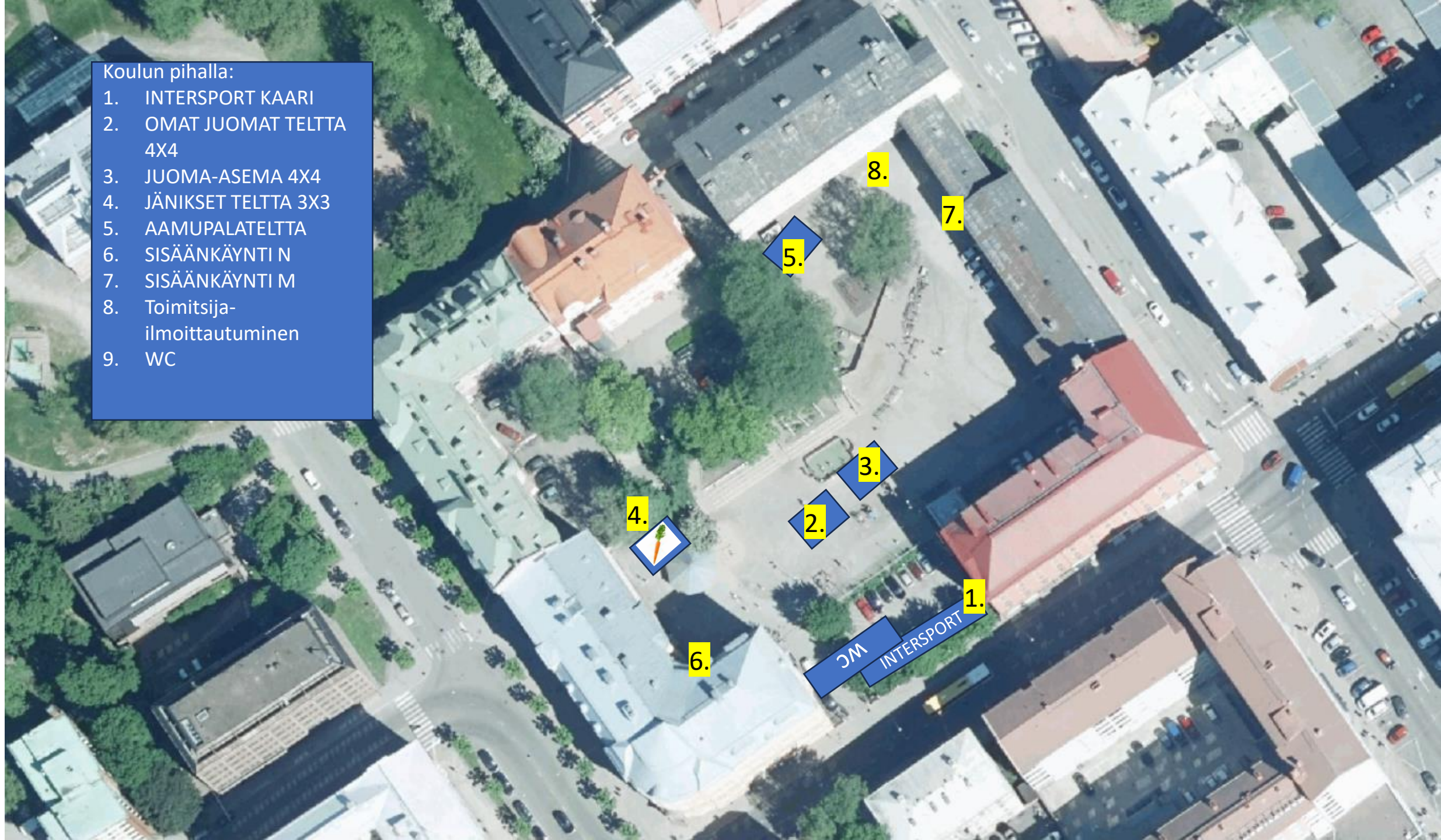
5. Rakennetaan lähtö MAXIM –kaari, trussitolppa kyltti LÄHTÖ/START

6. Rakennetaan maali INTERSPORT –kaari, trussitolpat x2 MAALI /FINISH

7. TEHDÄÄN KAISTAT maaliin- toinen kierros. Maalikaistalle 50m sininen matto, kaistojen väli A-kylttimainokset(MAXIM, VIKING LINE,

Koulun pihalla:

1. INTERSPORT KAARI
2. OMAT JUOMAT TELTTA 4X4
3. JUOMA-ASEMA 4X4
4. JÄNIKSET TELTTA 3X3
5. AAMUPALATELTTA
6. SISÄÄNKÄYNTI N
7. SISÄÄNKÄYNTI M
8. Toimitsija-
ilmoittautuminen
9. WC



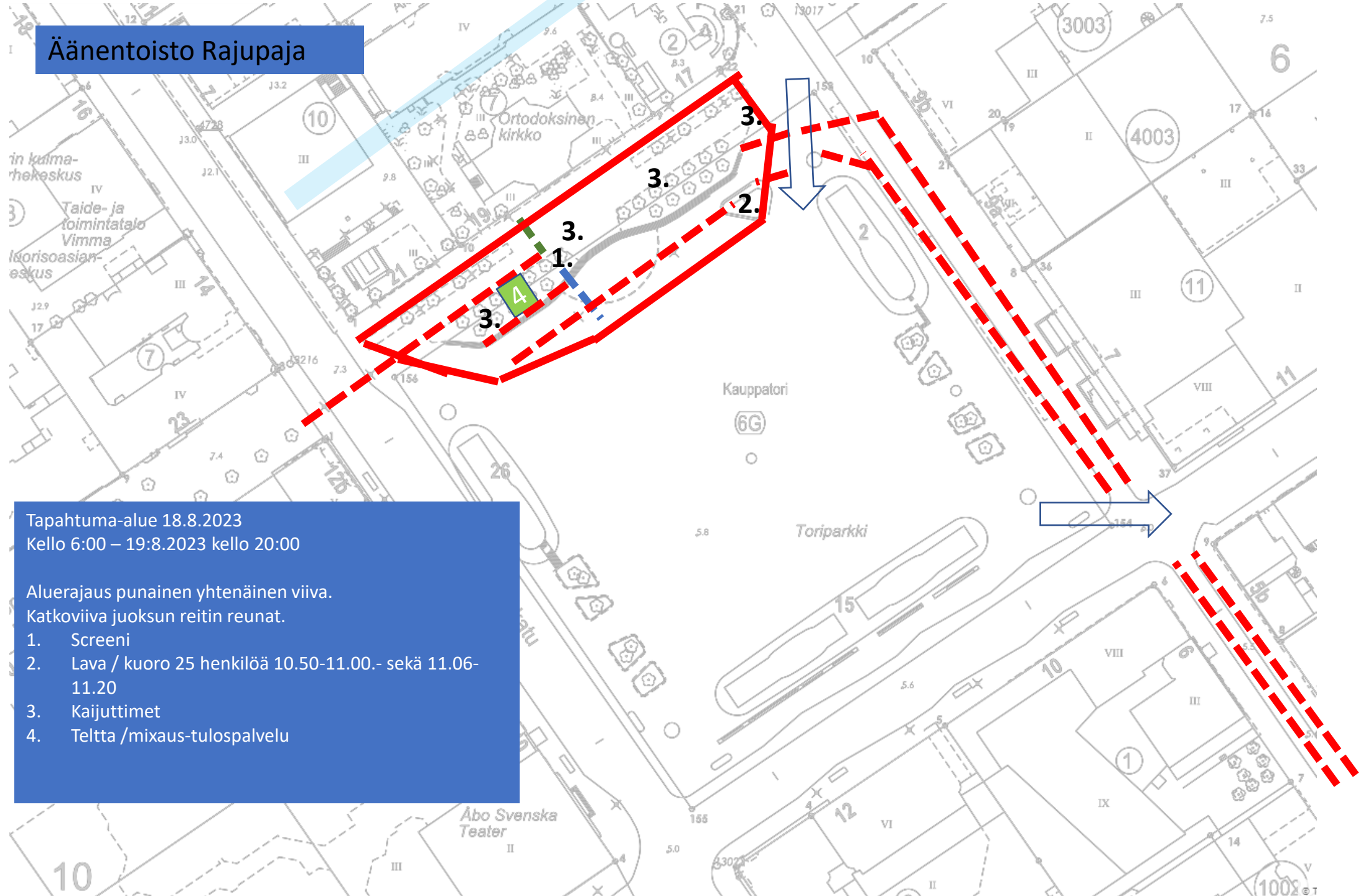
TURKU



TAPAHTUMA-ALUE EVENT AREA

- 1** *Lähtö*
Start
- 2** *Maali*
Finish
- 3** *INTERSPORT HANSA*
Kilpailukanslia / Office
- 4** *Palkintojenjako*
Victory ceremony
- 5** *Varustesäilytys / Miehet*
Equipment storage / Men
- 6** *Varustesäilytys / Naiset*
Equipment storage / Ladies
- 7** *Sisäänkäynti varustesäilytys*
Equipment storage entrance
- 8** *MiniMarathon kanslia*
MiniMarathon office
- 9** *Ensiapu / Mehiläinen*
First aid
- 10** *Hansakortteli P*
Parking
- 11** *Toriparkki P*
Parking

Äänentoisto Rajupaja



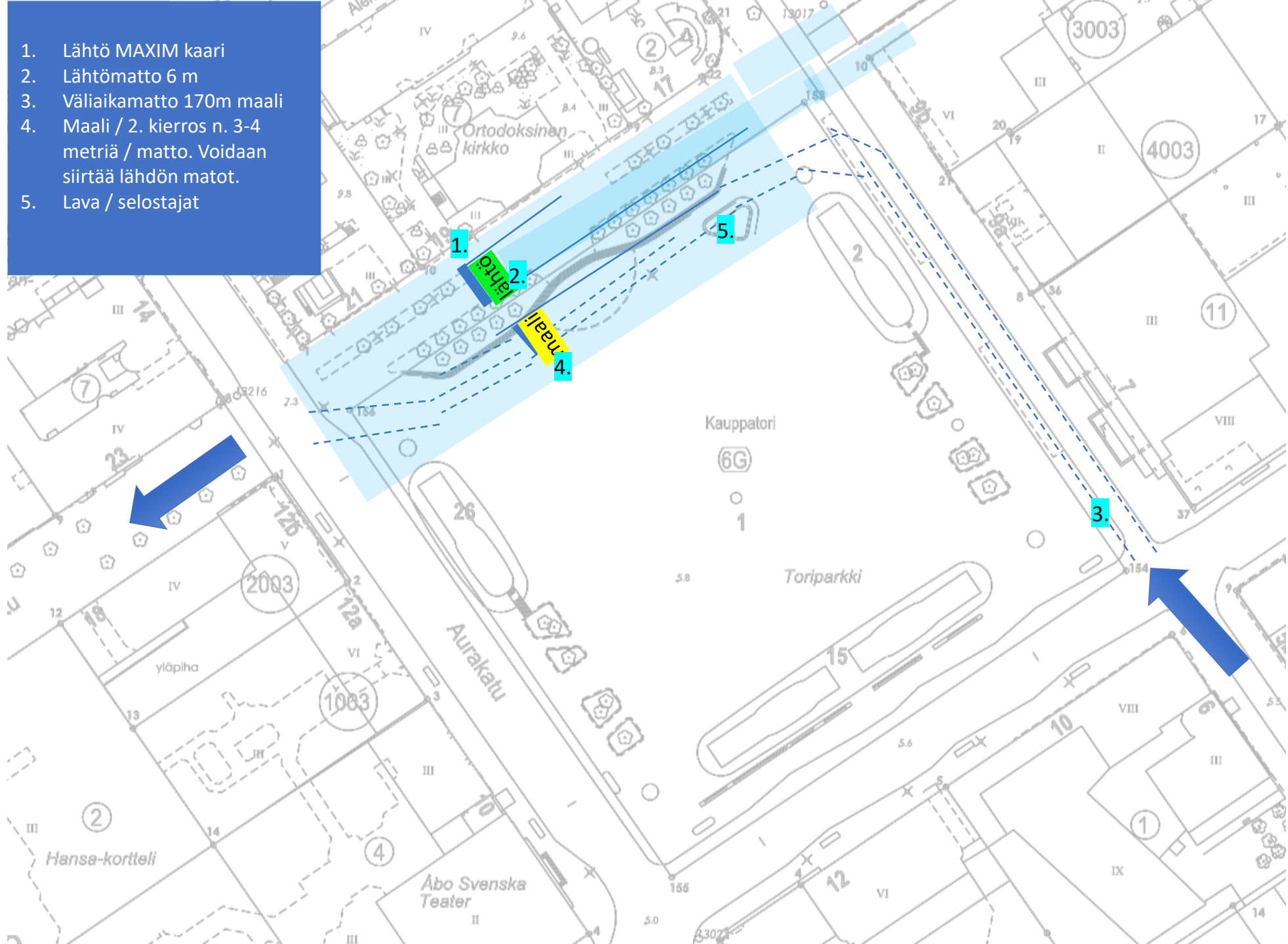
Tapahtuma-alue 18.8.2023
Kello 6:00 – 19:8.2023 kello 20:00

Aluerajaus punainen yhtenäinen viiva.

Katkoviiva juoksun reitin reunat.

1. Screeni
2. Lava / kuoro 25 henkilöä 10.50-11.00.- sekä 11.06-11.20
3. Kaijuttimet
4. Teltta /mixaus-tulospalvelu

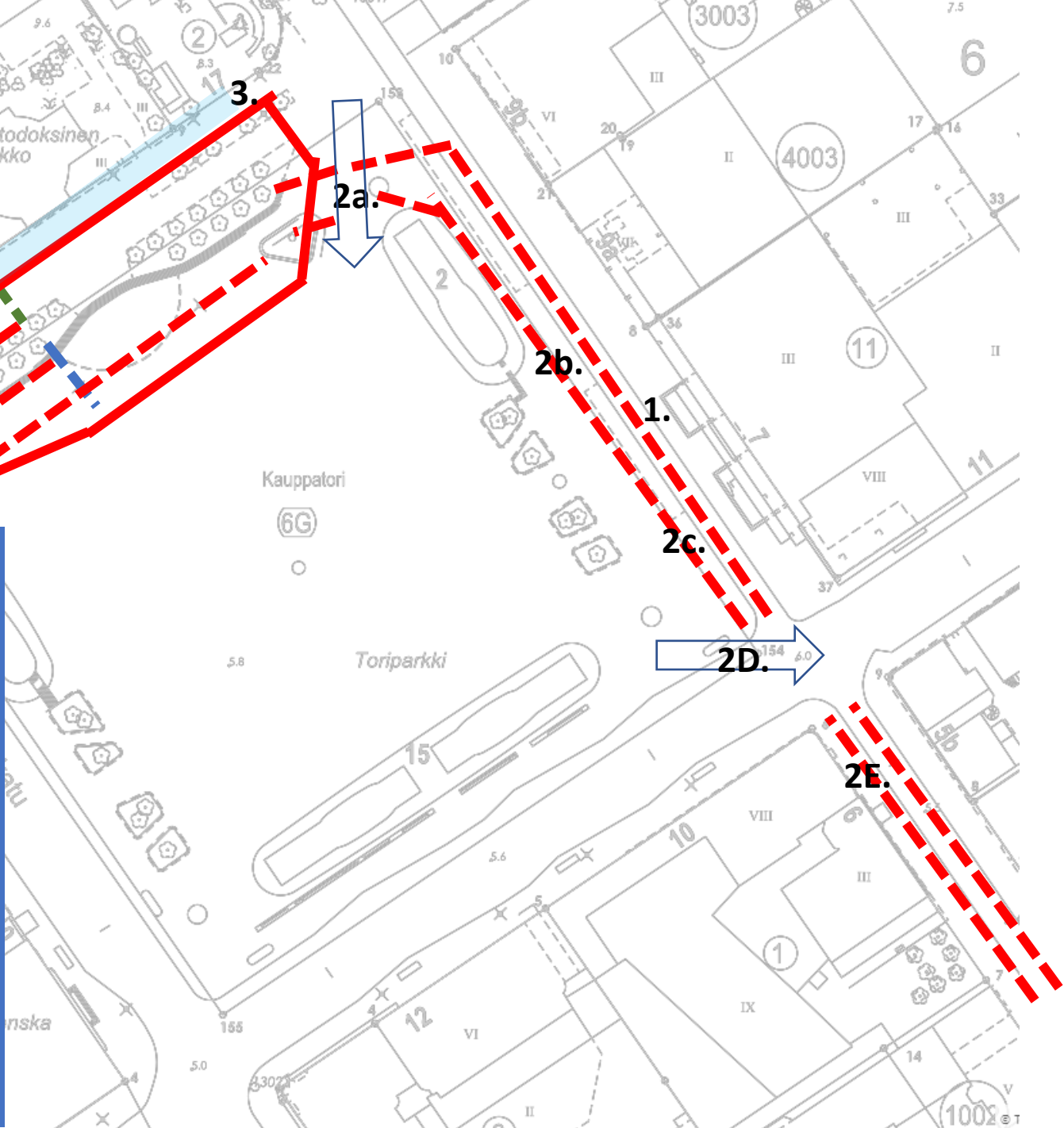
1. Lähtö MAXIM kaari
2. Lähtömatto 6 m
3. Väliaikamatto 170m maali
4. Maali / 2. kierros n. 3-4 metriä / matto. Voidaan siirtää lähdön matot.
5. Lava / selostajat



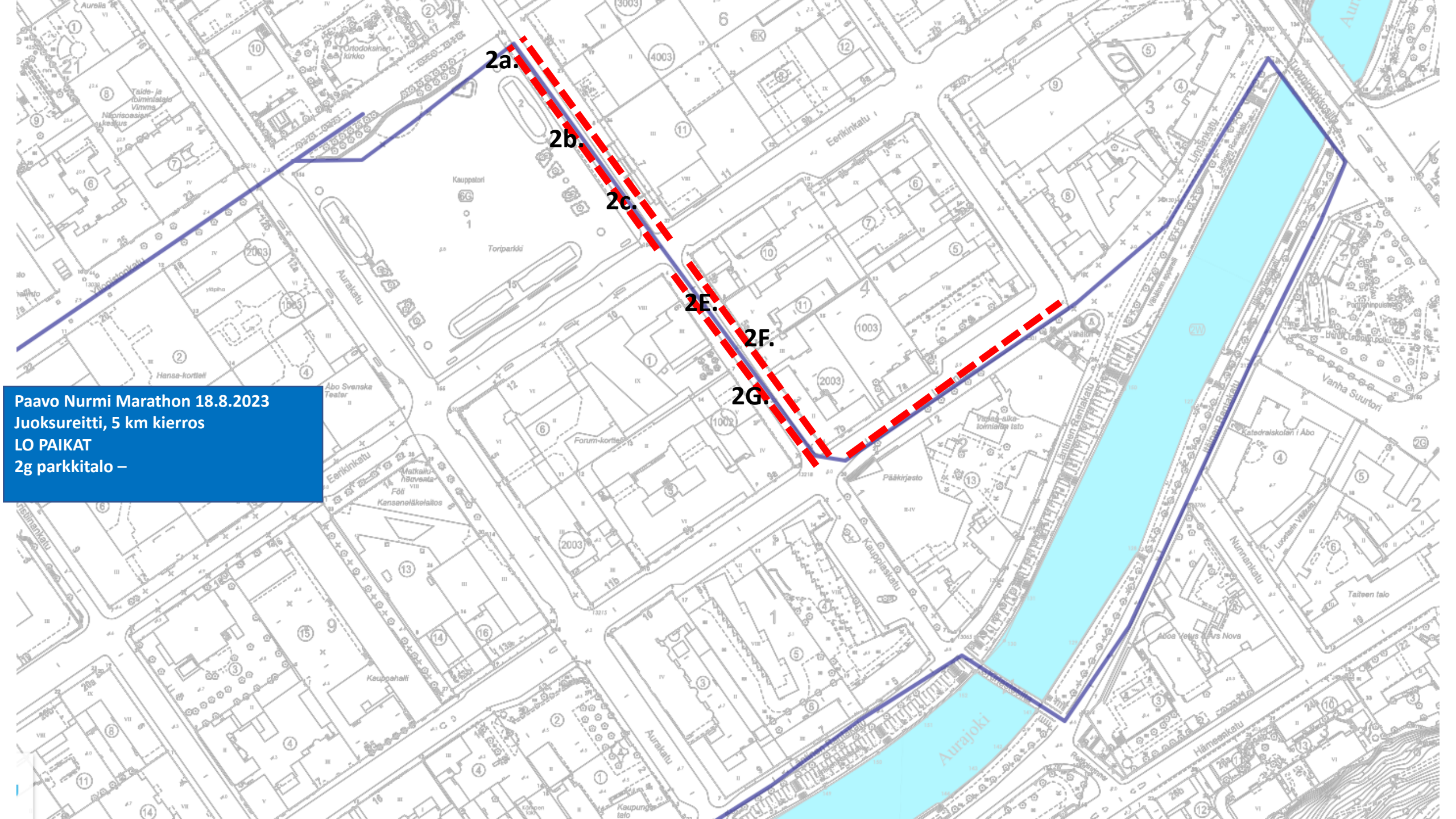
Tapahtuma-alue 18.8.2023
Kello 6:00 – 19.8.2023 kello 20:00

Aluerajaus punainen yhtenäinen viiva.
Katkoviiva juoksun reitin reunat.

1. Juoksureitti rajataan Kauppiaskadulla Välillä Linnankatu-Eerikinkatu, ja Eerikinkatu-Yliopistonkatu mellakka-aidalla / sekä valkoisella Merkkkausnauhalla.
2. Reitin ylityspaikat a. Kulku torille /myös torille autolla ajo.
b. ja c. ylityspaikat yleisö jne. 2D: Torikauppiat ajo pois torilta, kulku vain Eerikinkadulle . E, F, G kulkuaukot pysäköinti jne.
3. Kirkon aitauksen ja aluerajauksen väli 4 m. Jalankulku + väliaikainen pyöräreitti, pelastustie. Aitaa siirretään lähdön ajaksi, sekä samalla läpikulku rajoitetaan (lähdön ajaksi n. 5min)



Paavo Nurmi Marathon 18.8.2023
Juoksureitti, 5 km kierros
LO PAIKAT
2g parkkitalo –



2a.

2b.

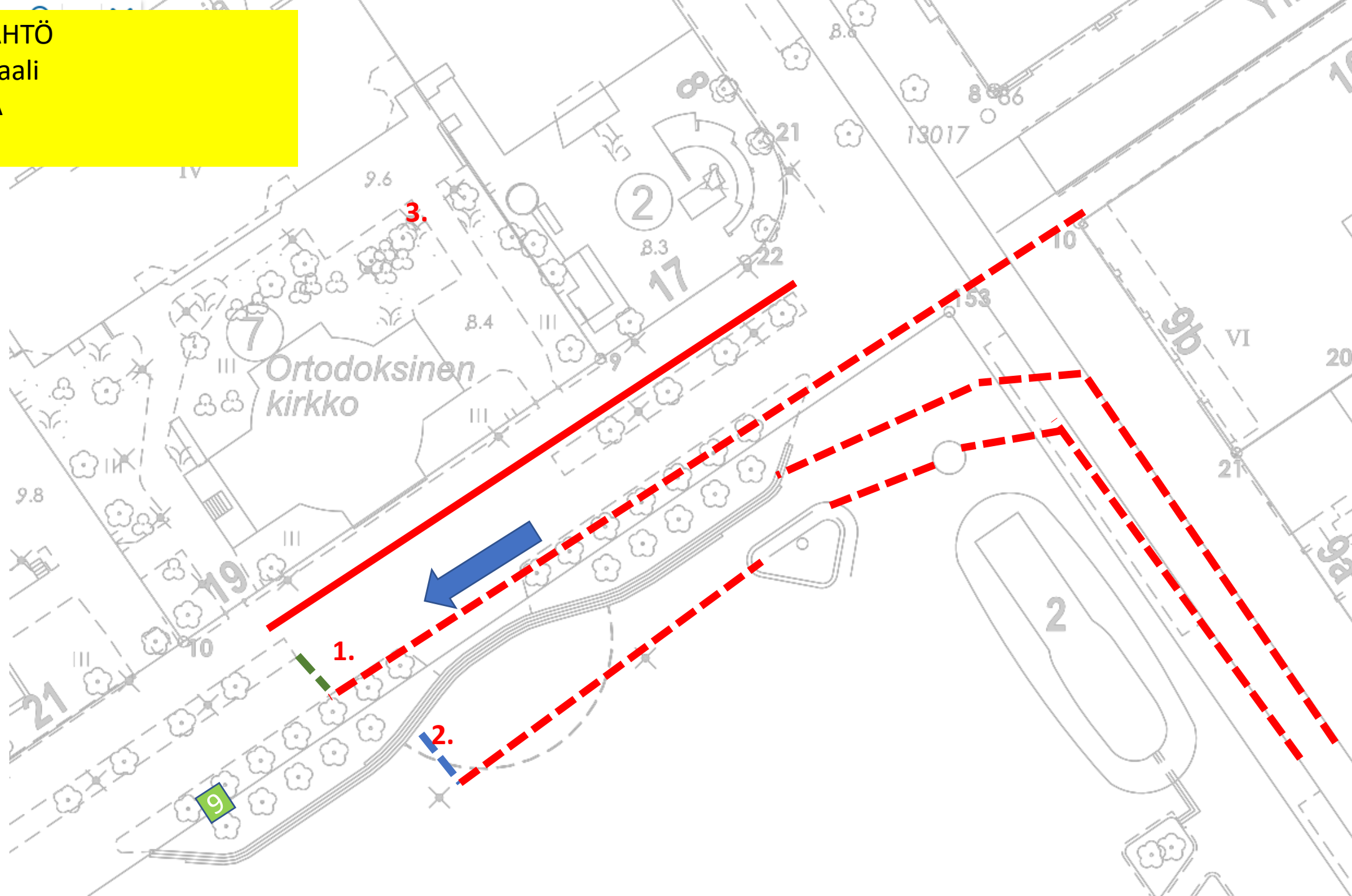
2c.

2E.

2F.

2G.

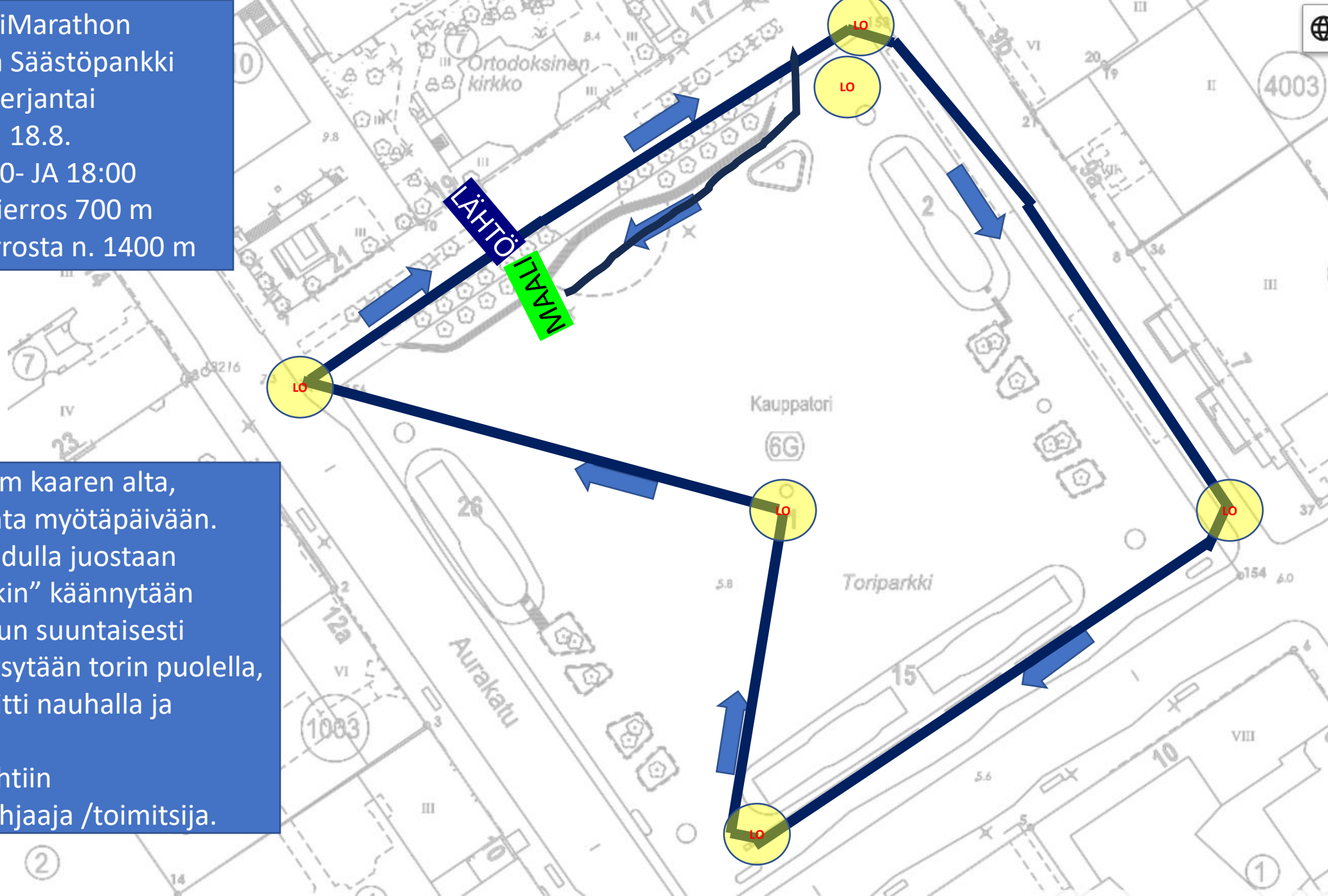
- 1. LÄHTÖ
- 2. Maali
- 3. EA



MiniMarathon
by Oma Säästöpankki
Perjantai
18.8.

17:30- JA 18:00
Yksi kierros 700 m
Kaksi kierrosta n. 1400 m

Lähtö Maxim kaaren alta,
juoksusuunta myötäpäivään.
Kauppiaskadulla juostaan
"ränniä pitkin" käännytään
Eerikin kadun suuntaisesti
oikealle, pysytään torin puolella,
rajataan reitti nauhalla ja
tolpilla.
Käännöskohtiin
liikenteenohjaaja /toimitsija.



5 km ja 10
km
juoksureitti



PAAVO NURMI MARATHON

PERJANTAI 18.8.2023

5 KM

10 KM

5 km ja 10 km juoksureitti

PERJANTAI 18.8.2023 JUOKSUREITTI

- Lähtö 20:00
- Lähtö Kauppatori, Yliopistonkatu / kirkon kohdalta
- Yliopistonkatu – Ursininkatu – Läntinen Rantakatu – Wechterinkuja - Linnankatu-Martinsilta - Itäinen Rantakatu-kävelytie ranta – JOS Itäinen Rantakatu käytössä välillä WA. Museo-Aurasilta, niin rannanpuoleinen kaista. Jos ei, niin koko matka jalankulkuväylä rannassa- Aurasillan yli- Itäinen Rantakatu – Tuomiokirkkosilta – Linnankatu – Kauppiaskatu – Maaliin torialueelle suihkulähteen kohdalle, toiselle kierrokselle Yliopistonkatu- jne.
- Yksi kierros on 5 km ja se juostaan 10 km matkalla kaksi kertaa.

Turun liikennesuunnittelupäällikön 5.7.2023 tehdyn päätöksen mukainen 5 km / 10 km reitti tulee muuttumaan.

Liikennejärjestelyt 18.8.2023

LÄHTÖ 20:00

- Linnankatu suljetaan liikenteeltä välillä Vallihaudankatu- Ursininkatu ajalle 19:50 – 20:20. Linja-autoliikenne sallitaan liikenteen ohjaajien ohjeiden mukaisesti
- Juoksun lähtö Yliopistonkatu, juostaan koko tien leveydeltä Yliopistonkatu-Ursininkatu
- Käännyttään Linnankadulle – oikean puoleinen kaista (keskustasta linnan suuntaan oikeapuoli)
- Ylitetään Koulukatu – Puistokatu (liikenteenohjaajat) ko. teiltä kääntyminen Linnakadulle kielletty 19:50-20:20.
- Linnankatua pitkin juostaan aina Veistämönkujalle asti. Linnankatu ylitetään juoksusuunnasta oikealta tultaessa, kääntyen vasemmalle Veistämönkujalle. – liikenteenohjaajat pysäyttävät liikenteen (linja-autot, muu liikenne 20:20 jälkeen)
- Kauppiaskatu välillä Linnankatu – Eerikinkatu rajattu juoksijoille 18.8. kello 18:00- 23:00 ja Eerikinkatu-Yliopistonkatu 10:00-23:00
- Toinen kierros juostaan Yliopistokadun oikeaa puolta (voidaan käyttää kävelytietä hitaimille)
- Ursininkadulla juostaan oikeaa puolta tiestä
- Linnankadulla juostaan oikeaa kaistaa, SIIRTOKYLTEIN suljetaan pysäköintipaikat ajalle 18.8.23 kello 8:00 – 19.8. kello 19:00

Liikennejärjestelyt 18.8.2023

Turun liikennesuunnittelupäällikön 5.7.2023 tehdyn päätöksen mukainen 5 km / 10 km reitti tulee muuttumaan.

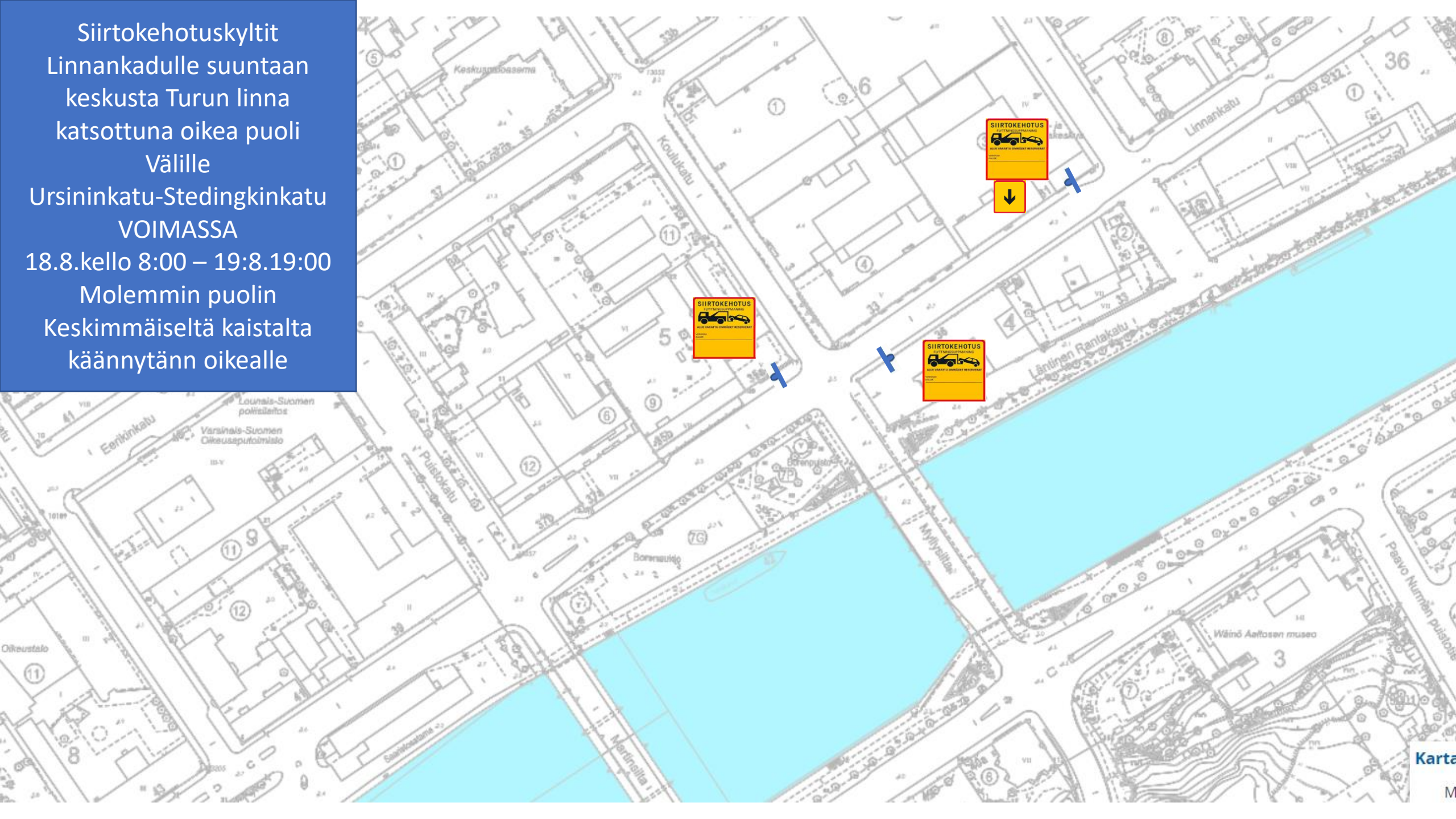
Poliisin kanssa käydyn keskustelun, Itäisen Rantakadun urakoitsijan kanssa käydyn keskustelun pohjalta, esitämme reitiksi edellä kuvattua reittiä.

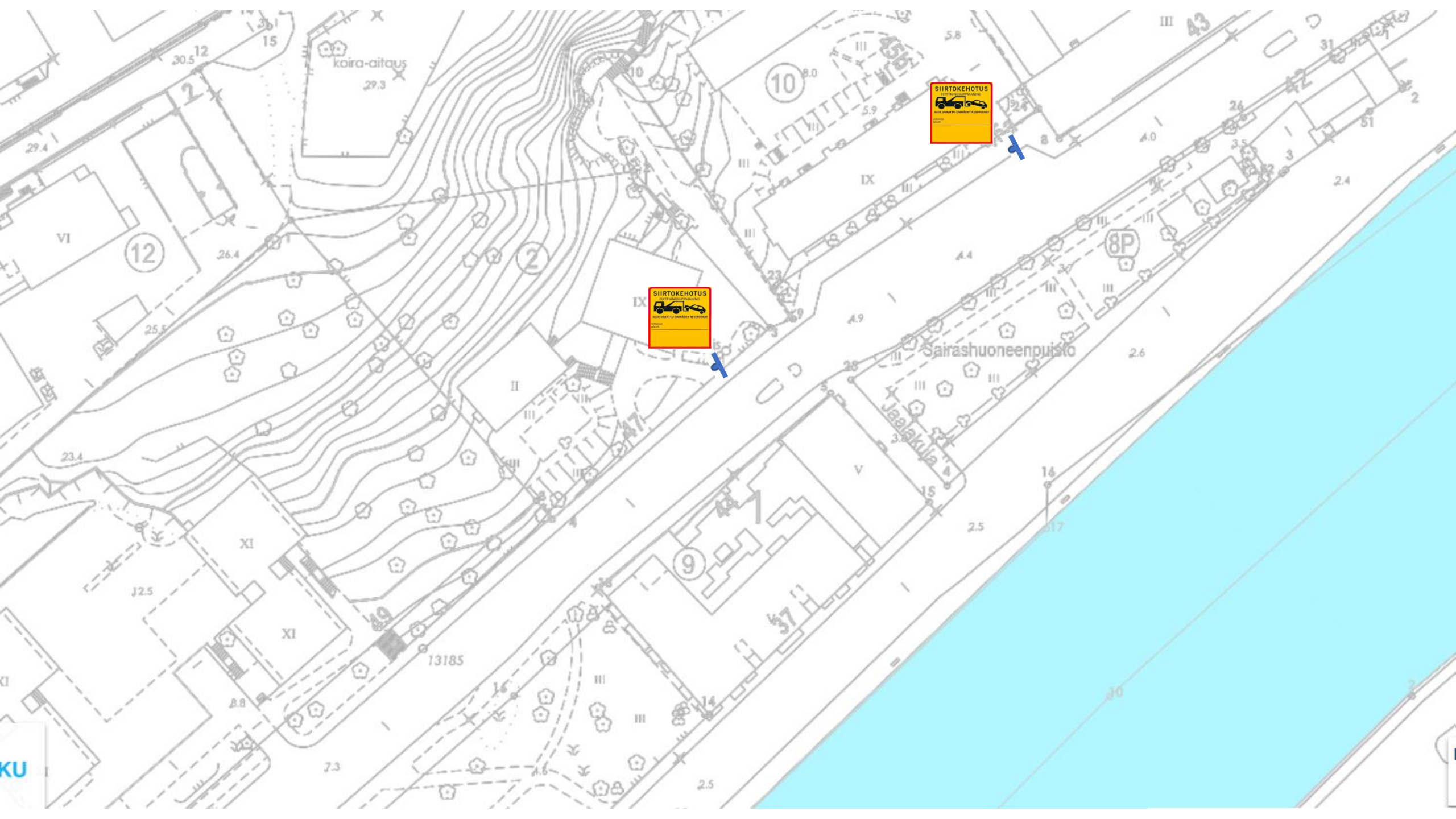
Tuon reitin vaatimat muutokset liikenteeseen:

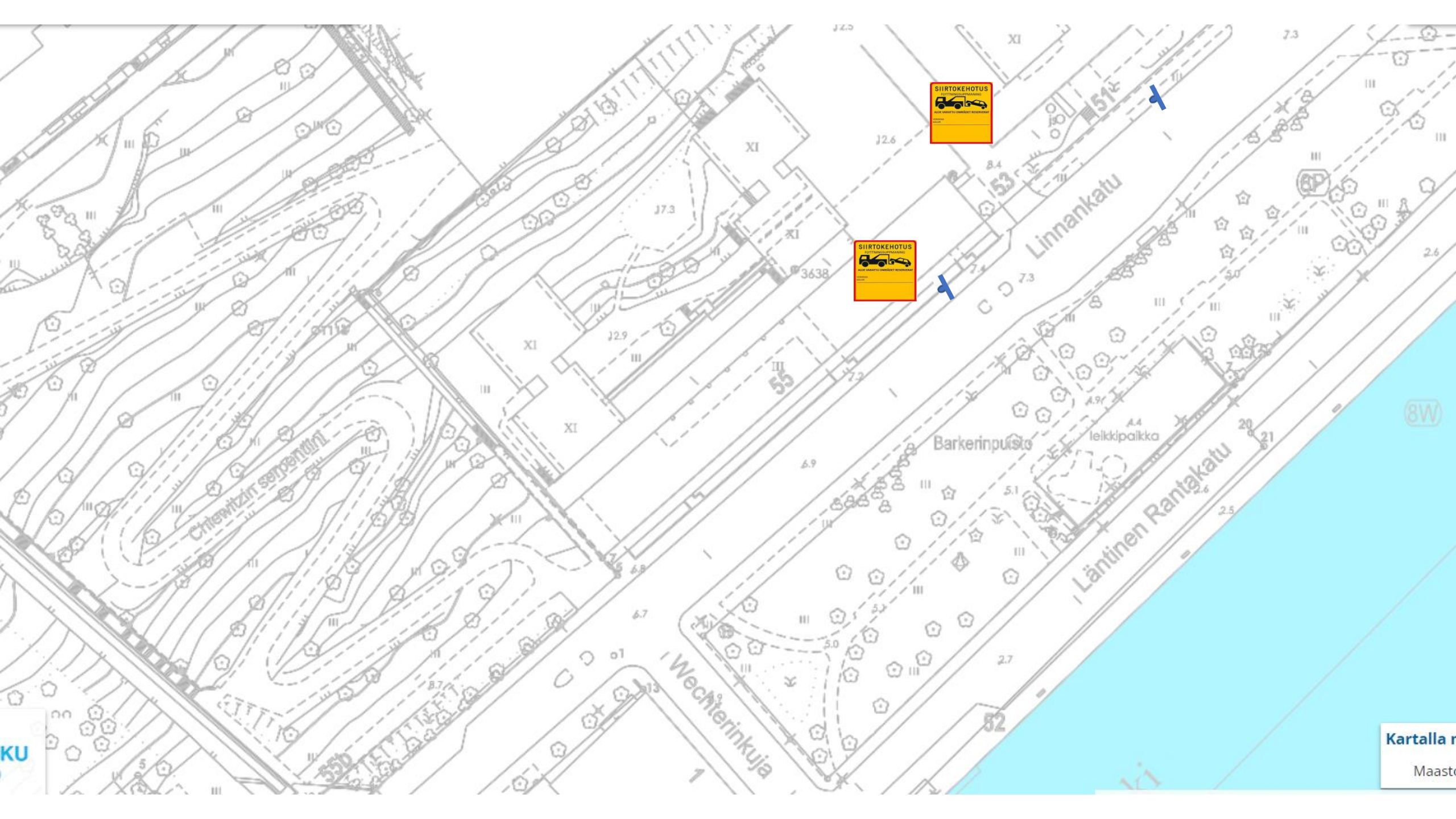
LÄHTÖ 20:00

- Lähtö Yliopistonkatu, juostaan koko tietä pitkin, Ursininkatu oikeaa kaistaa pitkin
- Ursininkadulta Läntinen Rantakatu-
- Läntinen Rantakatu-
- Linnankatu suljetaan liikenteeltä välillä Vallihaudankatu- Ursininkatu ajalle 19:50 – 20:20. Linja-autoliikenne sallitaan liikenteen ohjaajien ohjeiden mukaisesti
- Juoksun lähtö Yliopistonkatu, juostaan koko tien leveydeltä Yliopistonkatu-Ursininkatu
- Käännyttään Linnankadulle – oikean puoleinen kaista (keskustasta linnan suuntaan oikeapuoli)
- Ylitetään Koulukatu – Puistokatu (liikenteenohjaajat) ko. teiltä kääntyminen Linnakadulle kielletty 19:50- 20:20.
- Linnankatua pitkin juostaan aina Veistämönkujalle asti. Linnankatu ylitetään juoksusuunnasta oikealta tultaessa, kääntyen vasemmalle Veistämönkujalle. – liikenteenohjaajat pysäyttävät liikenteen (linja-autot, muu liikenne 20:20 jälkeen)
- Kauppiaskatu välillä Linnankatu – Eerikinkatu rajattu juoksijoille 18.8. kello 18:00- 23:00 ja Eerikinkatu-Yliopistonkatu 10:00-23:00
- Toinen kierros juostaan Yliopistokadun oikeaa puolta (voidaan käyttää kävelytietä hitaimille)
- Ursininkadulla juostaan oikeaa puolta tiestä
- Linnankadulla juostaan oikeaa kaistaa, SIIRTOKYLTEIN suljetaan pysäköintipaikat ajalle 18.8.23 kello 8:00 – 19.8. kello 19:00

Siirtokehotuskyltit
Linnankadulle suuntaan
keskusta Turun linna
katsottuna oikea puoli
Välille
Ursininkatu-Stedinginkatu
VOIMASSA
18.8.kello 8:00 – 19.8.19:00
Molemmin puolin
Keskimmäiseltä kaistalta
käännytänn oikealle







Chlewitzin serpentiini

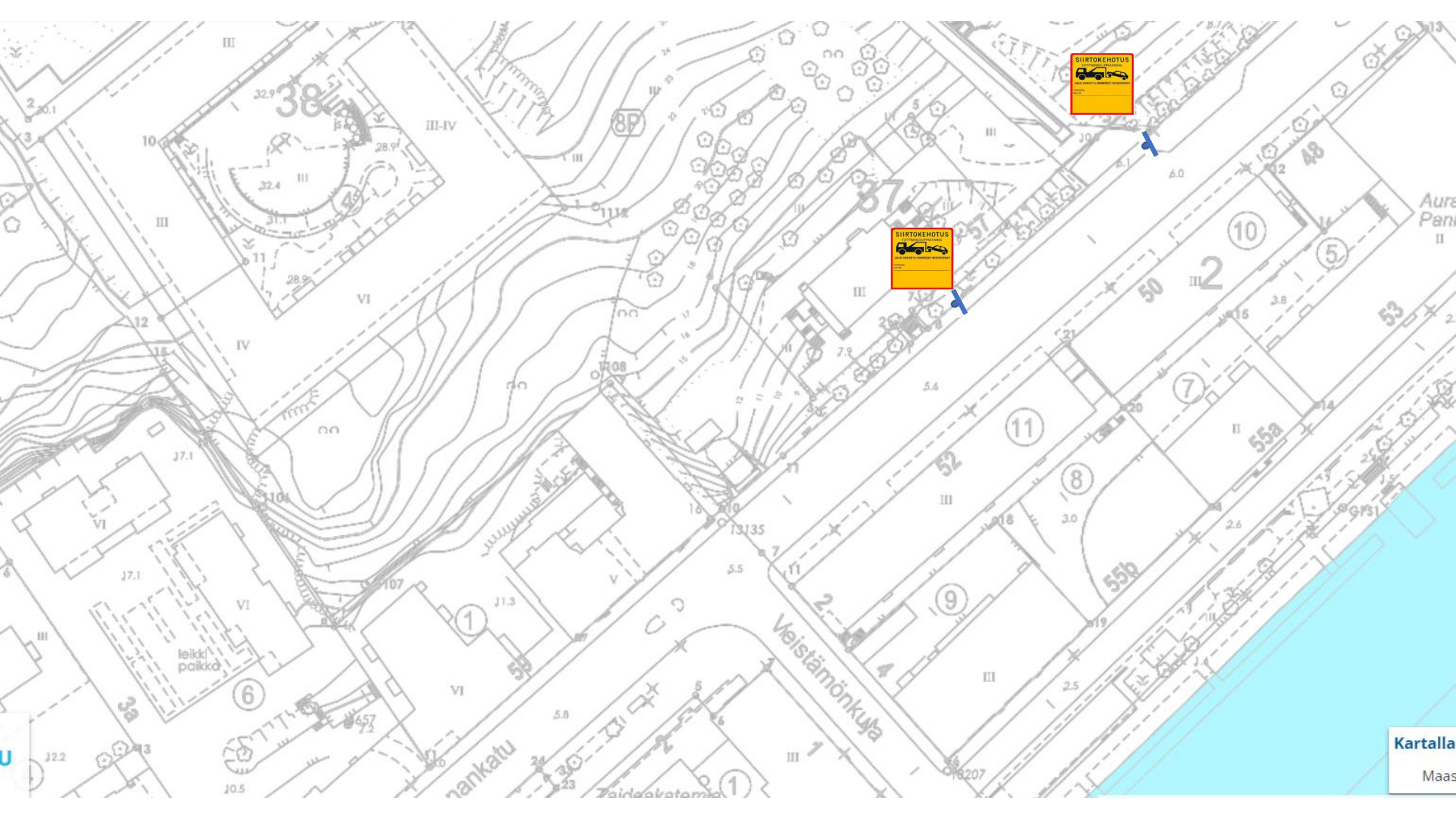
Barkerinpuisto

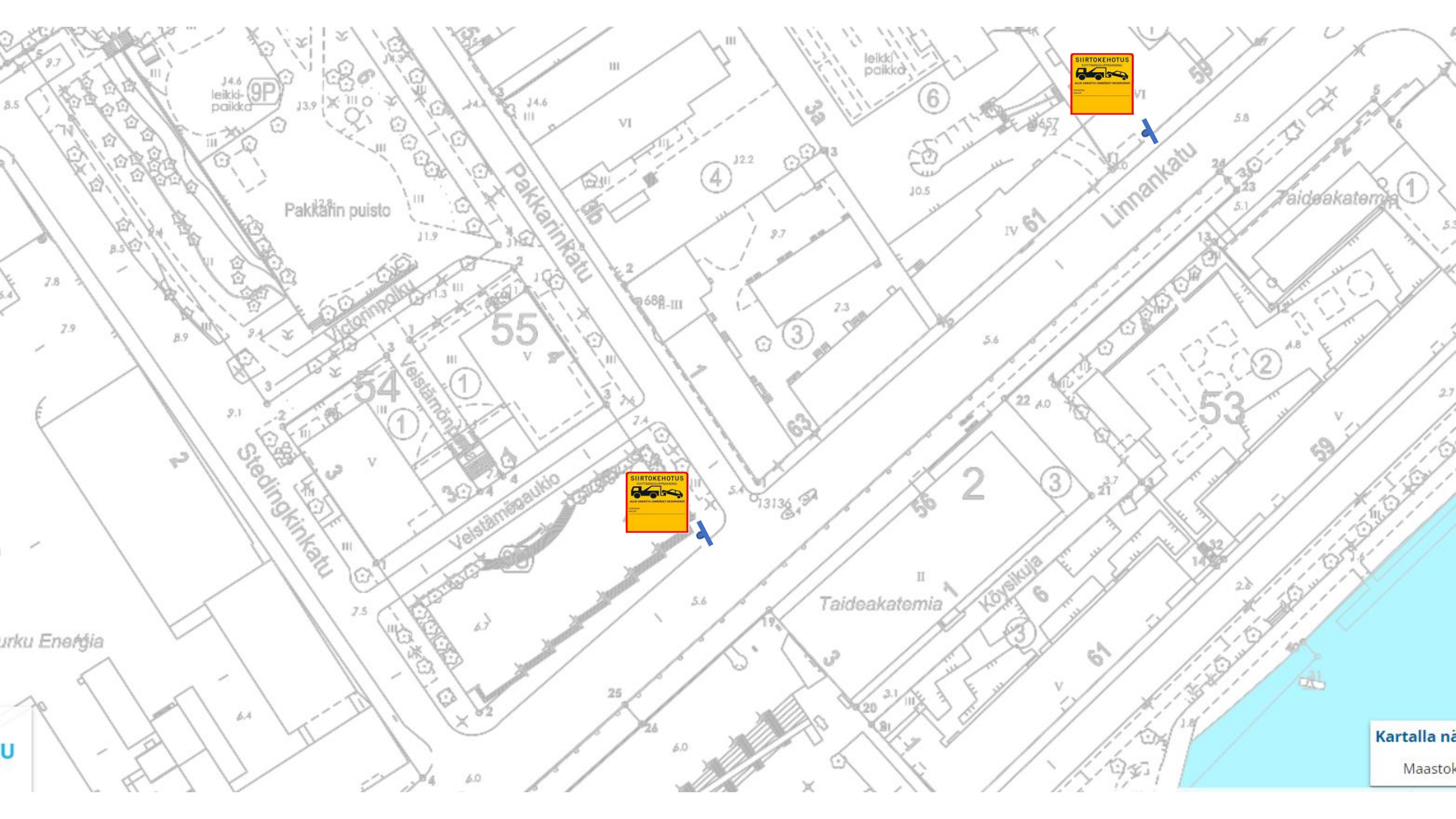
leikkipaikka

Läntinen Rantakatu

Wechterinkuja

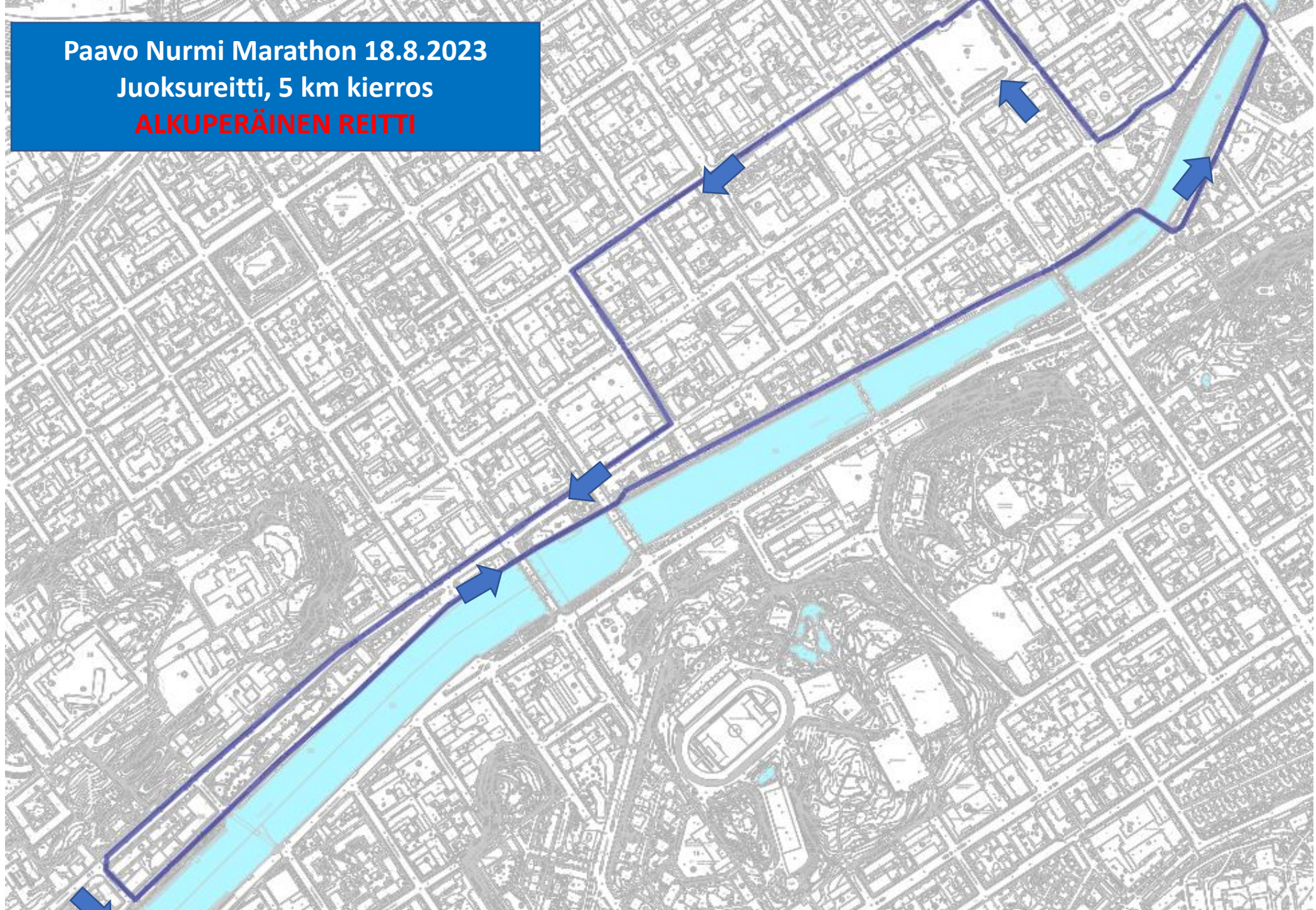
Linnankatu





Kartalla nä
Maastok

Paavo Nurmi Marathon 18.8.2023
Juoksureitti, 5 km kierros
ALKUPERÄINEN REITTI



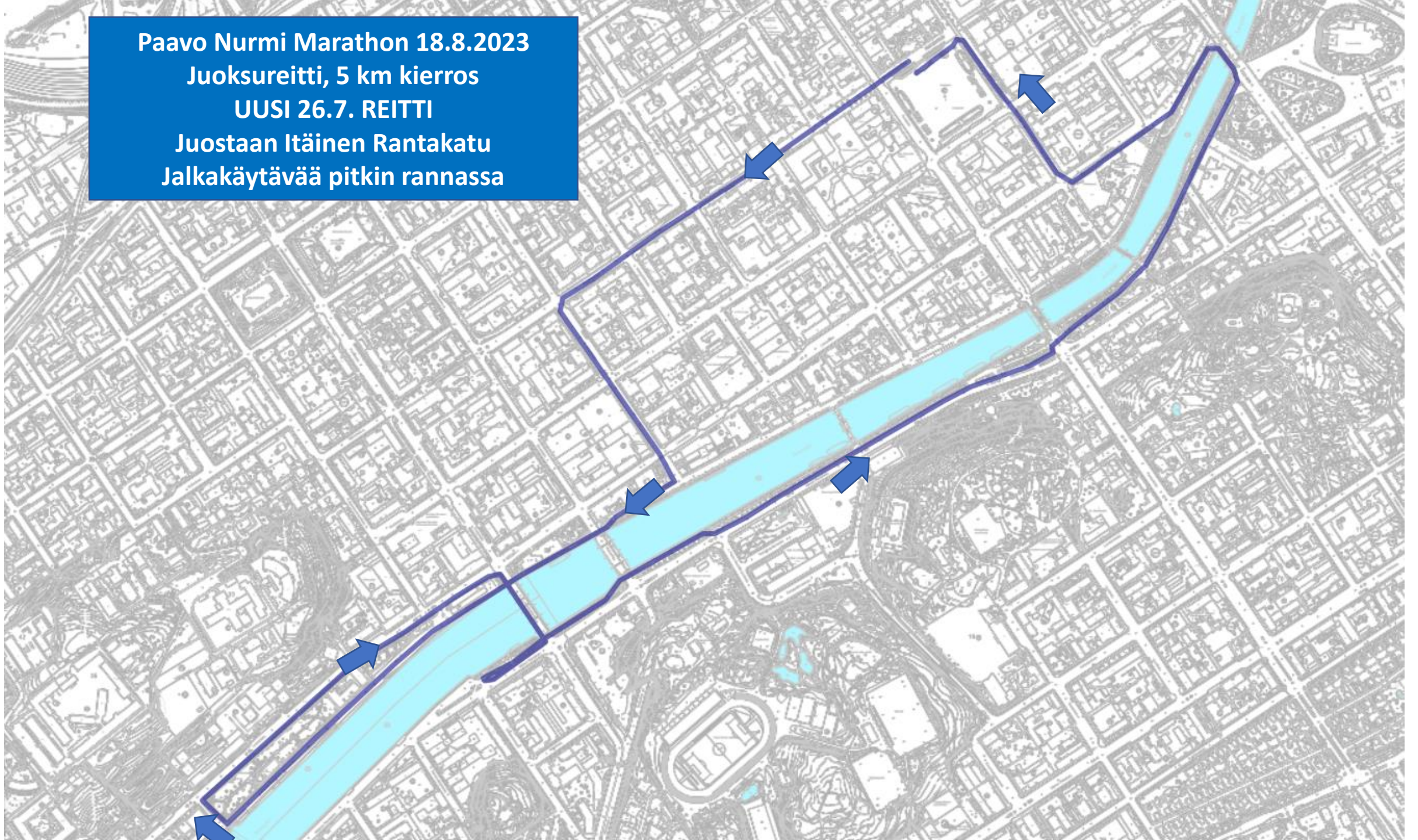
Paavo Nurmi Marathon 18.8.2023

Juoksureitti, 5 km kierros

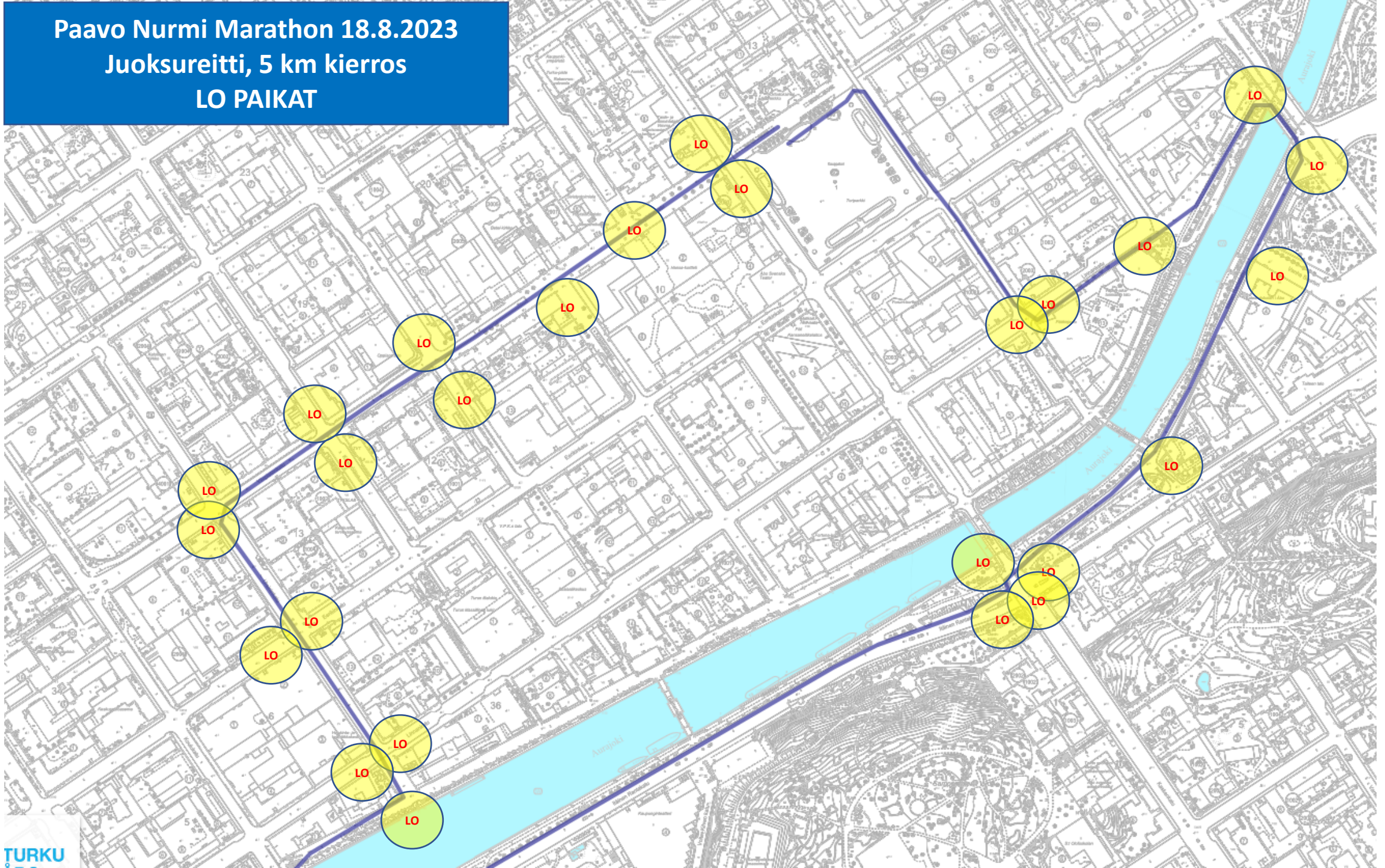
UUSI 26.7. REITTI

Juostaan Itäinen Rantakatu

Jalkakäytävää pitkin rannassa

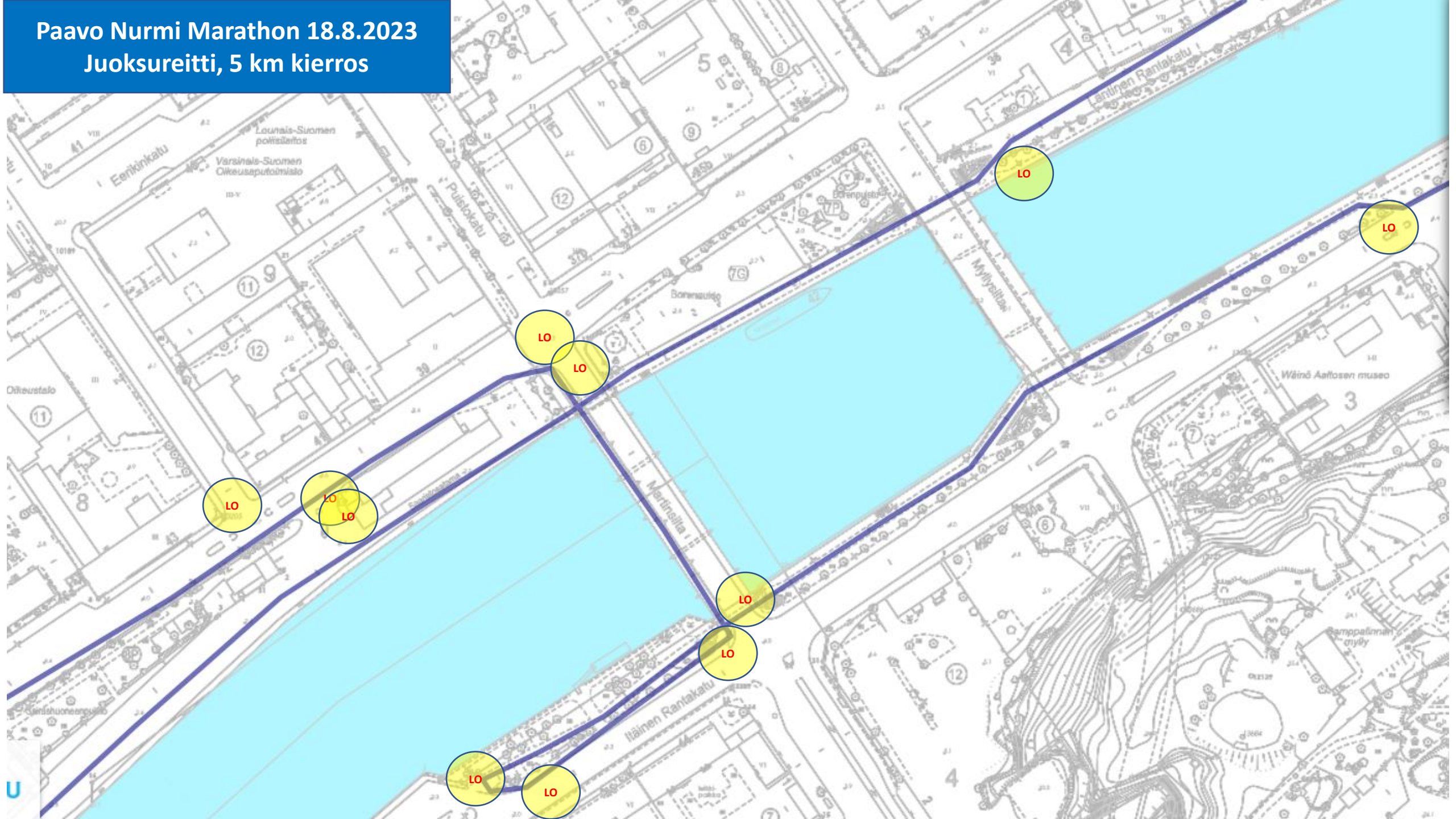


Paavo Nurmi Marathon 18.8.2023
Juoksureitti, 5 km kierros
LO PAIKAT

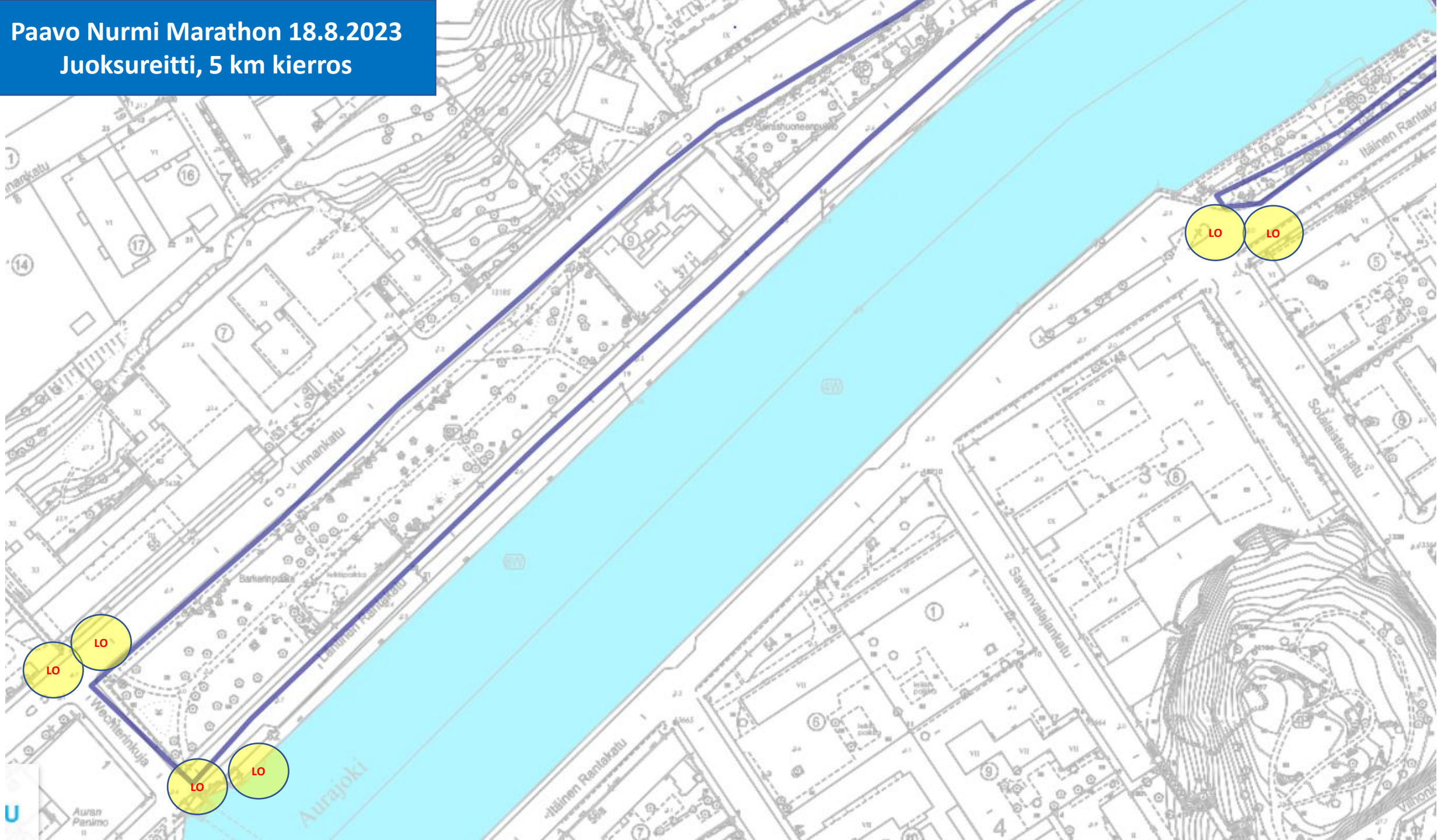


Paavo Nurmi Marathon 18.8.2023

Juoksureitti, 5 km kierros



Paavo Nurmi Marathon 18.8.2023
Juoksureitti, 5 km kierros



LAUANTAINA
18.8.2023
Puolimaraton
ja Maraton
reitti



**PAAVO NURMI
MARATHON**

LAUANTAI 19.8.2023

PUOLIMARATON **MARATON**

Paavo Nurmi Marathonin juoksureittien aiheuttamat liikennejärjestelyt 19.8.2023

- Tapahtuma-alue suljettuna perjantai 6:00 – lauantai 22:00 (erikseen rajattu alue torilta)
- Kauppiaskatu suljettu muulta liikenteeltä välillä Yliopistonkatu – Eerikinkatu 18.8. 6:00 – 19.8. 20:00
- Kauppiaskatu välillä Linnankatu – Eerikinkatu rajattu juoksijoille 19.8. 7:00 – 18:00
- Yliopistonkadulta rajataan tötsillä kaista juoksijoille
- Ursininkadulta rajataan oikea kaista juoksijoille (juoksusuunnasta katsottuna)
- Lauantaina 19.8. välillä 12:10 – 14:30 Koulukadun ja Puistokadun kohdilla Linnankadulla mahdolliset liikenteen pysäytykset
- 19.8 Pansiontie välillä Juhana Herttuan puistotie – Suikkilantie liikenne ohjataan kaksisuuntaiseksi keskustasta Pansion suuntaan meneville kaistoille. Pansiosta keskustan suuntaan olevat kaistat otetaan juoksun käyttöön ajalla 8.00 – 17:00
- Läntisellä Rantakadulla juoksijat juoksevat muun liikenteen seassa, kuitenkin niin, että rannan puoleinen väylä kadusta merkataan muovikartioin juoksijoille.
- Linnankadulla on (välillä Ursininkatu - Satamakatu) yksi kaista kulkusuunnasta oikeanpuolein kaista suljettu liikenteeltä 9:00-17:00 välisenä aikana, rajattu muovikartioin. Pysäköintialueille asetetaan siirtokehotuskyltit.
- Ruissalon Puistotie liikenne yhtäkaistaa pitkin moottoripyörien vetämissä letkoissa.
- Pysäytykset ennen Ruissalon siltaa (Tuontivaraston edessä, sekä Honkapirttiä ennen n. 100m kaupungin suunnasta katsottuna.
- Juhana Herttuan puistokadusta suljetaan juoksijoiden käyttöön yksi kaista, väliltä Pansiontien risteys- Satamakadun risteys (Pansiontieltä katsottuna oikeanpuoleinen kaista)
- Satamakatu suljetaan kokonaan juoksun käyttöön välillä 10:30 – 17:00

Puolimaraton reitti 2023

maratonin 1. kierros.

Lähtö Yliopistonkatu / kirkon edestä

Yliopistonkatu – Ursininkatu – Läntinen Rantakatu – Nuottasaarenkatu – Satamakatu – Juhana Herttuan puistokatu – Pansiontie – Vapavaraston ja vesialueen välissä kulkeva hiekkatie – Ruissalonsilta – Ruissalon Puistotie kevyenliikenteenväylä – Rantapromenadi – Jarno Saarisen tie – Pikku-Pukintie – Ruissalon puistotie – Ruissalonsilta – Tuontikatu – Tuontiväylä – Pansiontie – Juhana Herttuan puistokatu – Satamakatu – Nuottasaarenkatu – Läntinen Rantakatu – Kirjastosilta – Itäinen Rantakatu – Linnankatu – Kauppiaskatu – Tori suihkulähteen kohta maali

Juomapisteeet

- Paavo Nurmi Marathon Half Marathon

- 1. Forum Marinum 2.7 km
 2. Pansion tie /kallungrilli 5.0 km
 3. Ruissalon silta 7.4 km
 4. Jarno Saarisen tie 10.1 km
 5. Ruissalon silta 13.1 km
 6. Pansion tie 15.0 km
 7. Varvintori 17.7 km
 8. Maali 21.2 km

- Paavo Nurmi Marathon
 1. Forum Marinum 2.7 km
 2. Pansion tie /kallungrilli 5.0 km
 3. Ruissalon silta 7.4 km
 4. Jarno Saarisen tie 10.1 km
 5. Ruissalon silta 13.1 km
 6. Pansion tie 15.0 km
 7. Varvintori 17.7 km
 8. Maali 21.2 km
 9. Linnankatu Forum Marinum 23.7
 10. Pansion tie 26.1 km
 11. Ruissalon silta 28.5
 12. Jarno Saarisen tie 31.2 km
 13. Ruissalon silta 34.2 km
 14. Pansion tie 36.1 km
 15. Varvintori 38.8 km

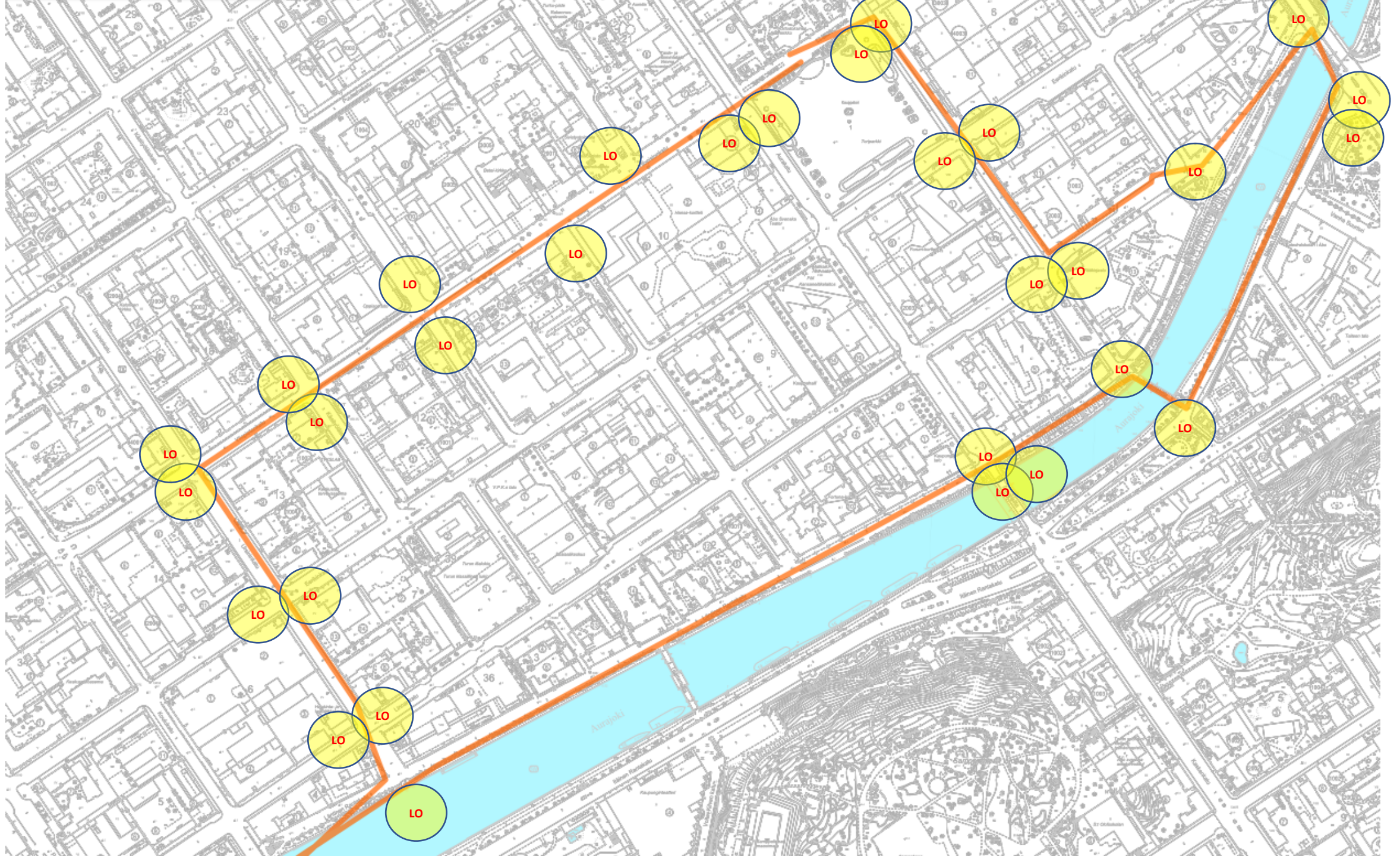
Maali

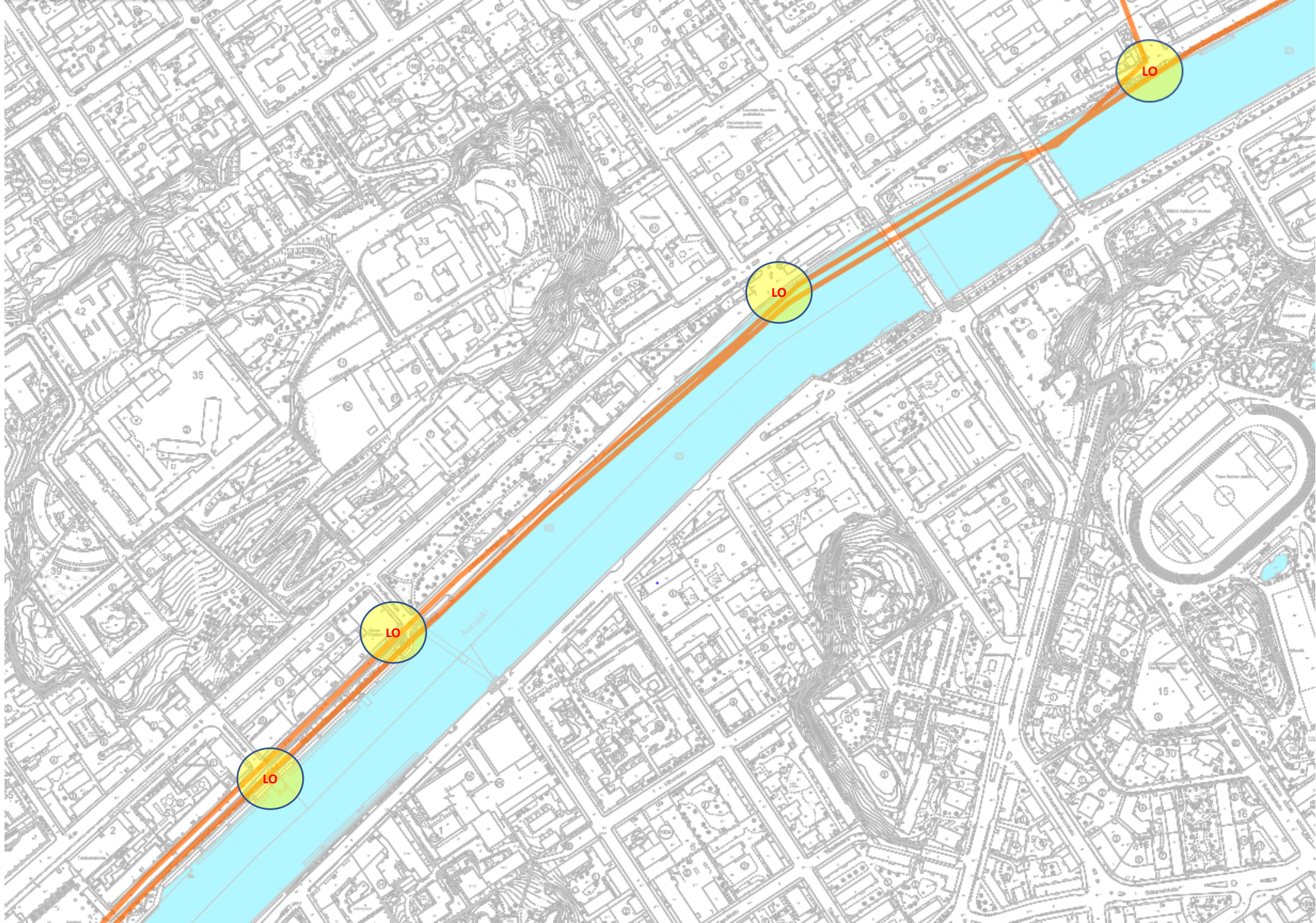
Juomapisteeet

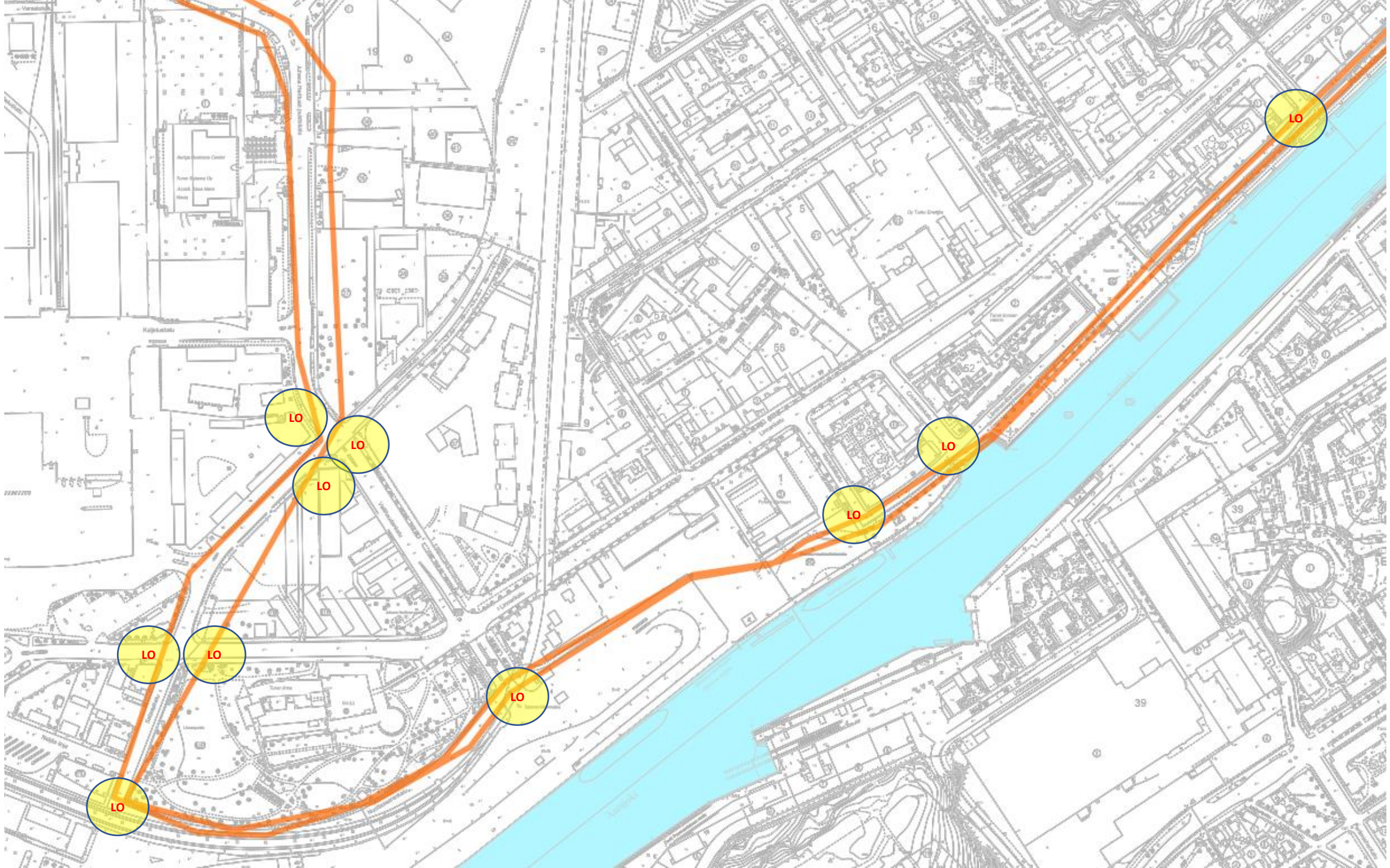
- **Paavo Nurmi Marathon Half Marathon**
- 1. Forum Marinum 2.7 km
 2. Pansion tie /huolintaliike 5.0 km
 3. Ruissalon silta 7.4 km
 4. Pikku-Pukin tie 10.1 km
 5. Ruissalon silta 13.1 km
 6. Pansion tie/huolintaliike 15.0 km
 7. Varvintori 17.7 km
 8. Maali 21.2 km
- Yu / Johanna Ruohola
- Doorikset / Seija Hirvonen
- Doorikset / Seija Hirvonen
- Keilailu /
- Varvi / nyrkkeily / yu / Johanna Ruohola
- Maali / Minna Pirttikoski

EA-PISTEET

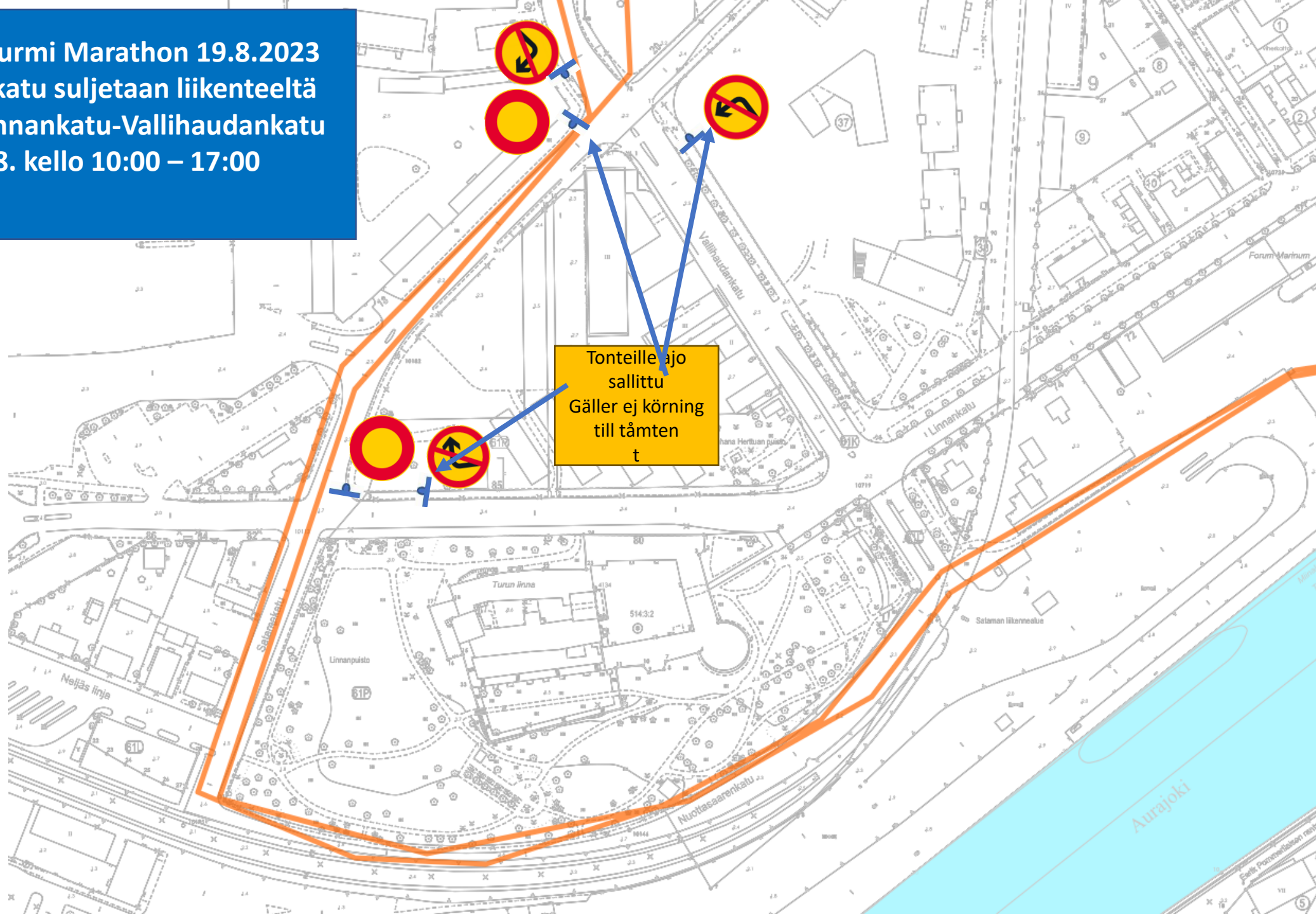
- FORUM MARINUM
- PANSIONTIE / kallun grilli
- RUISSALON SILTA
- Pikkupukin tie
- TAPAHTUMA-ALUE



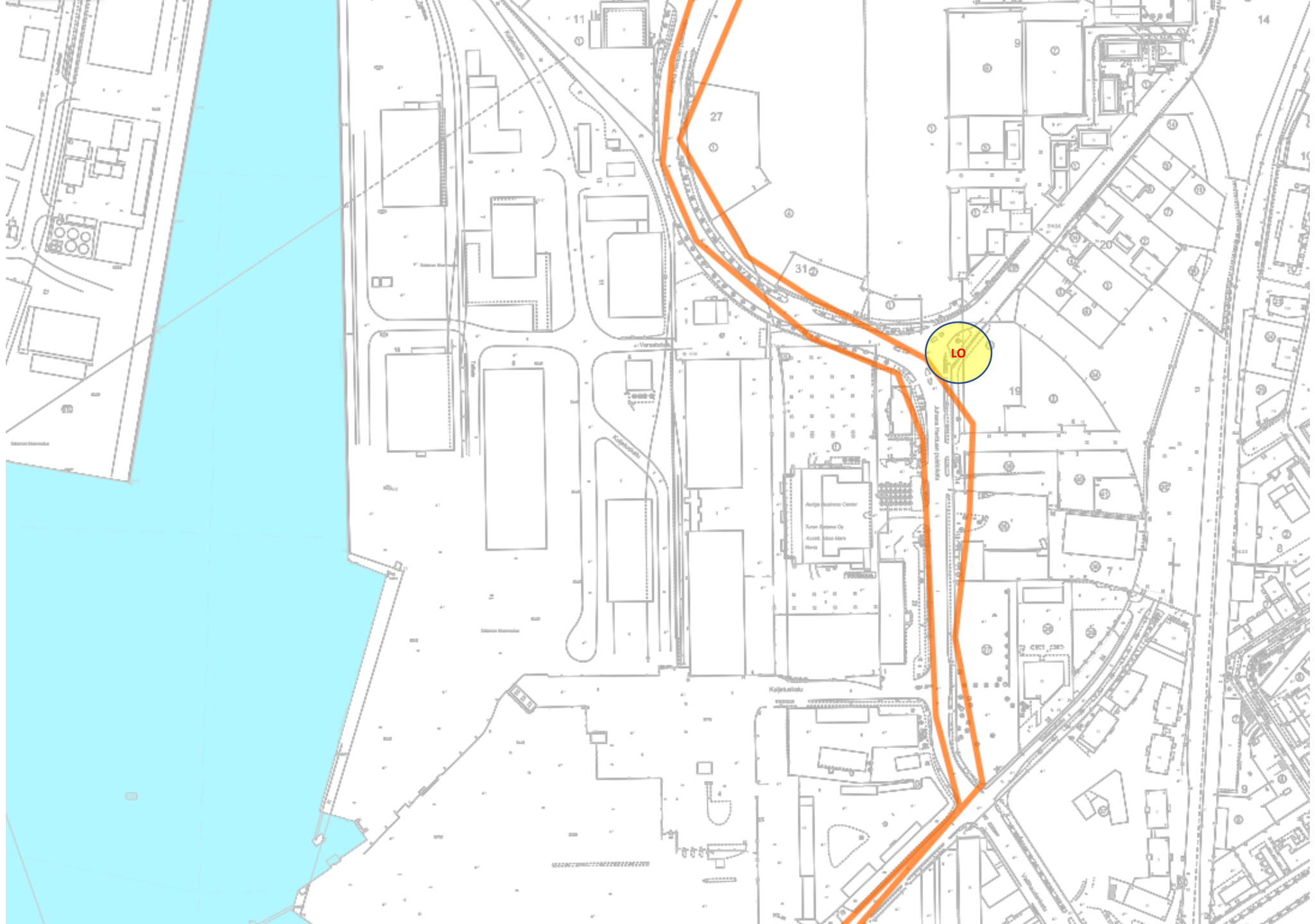




Paavo Nurmi Marathon 19.8.2023
Satamakatu suljetaan liikenteeltä
Välillä Linnankatu-Vallihaudankatu
19.8. kello 10:00 – 17:00

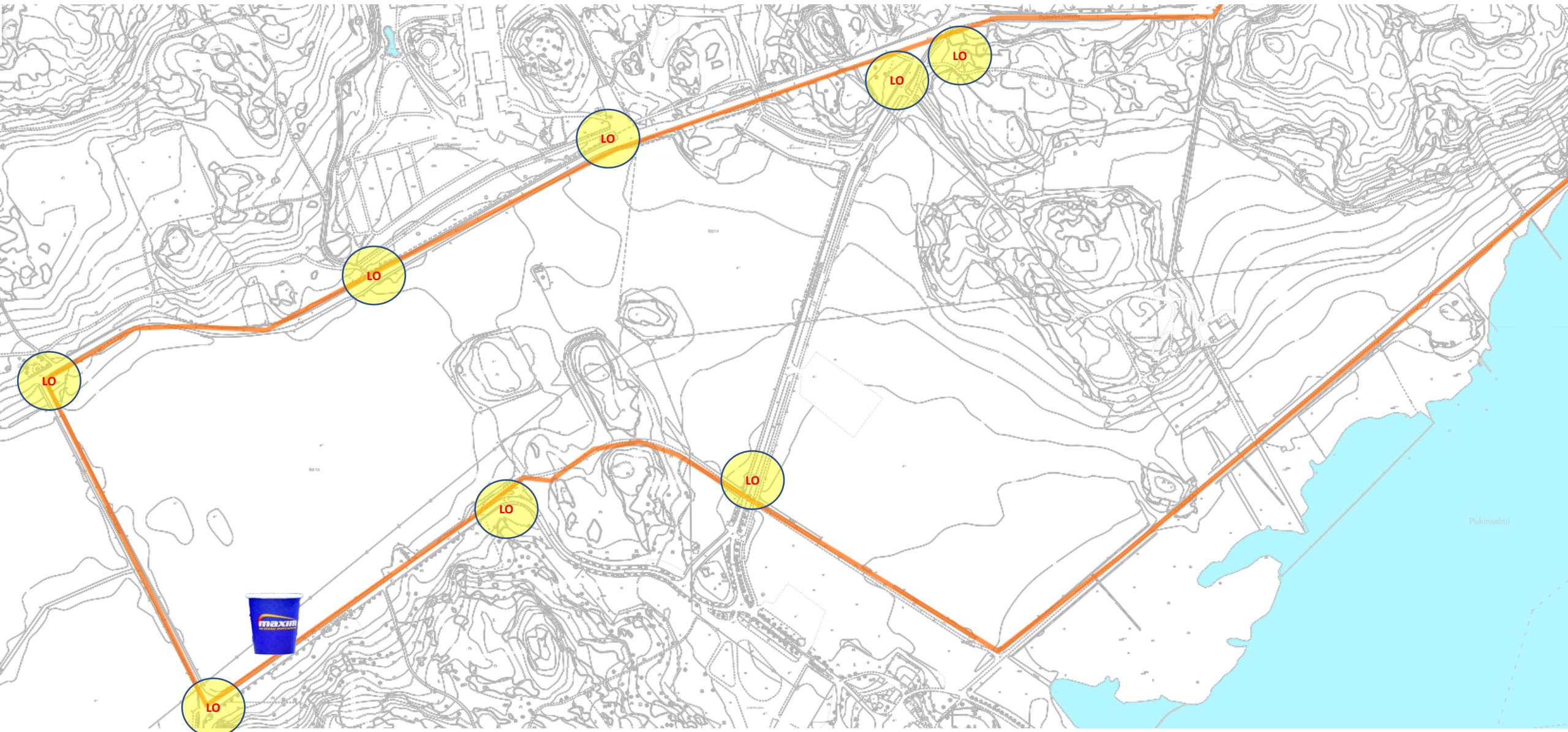


Tonteille ajo
sallittu
Gäller ej körning
till täment









LO

LO

LO

LO

LO

LO

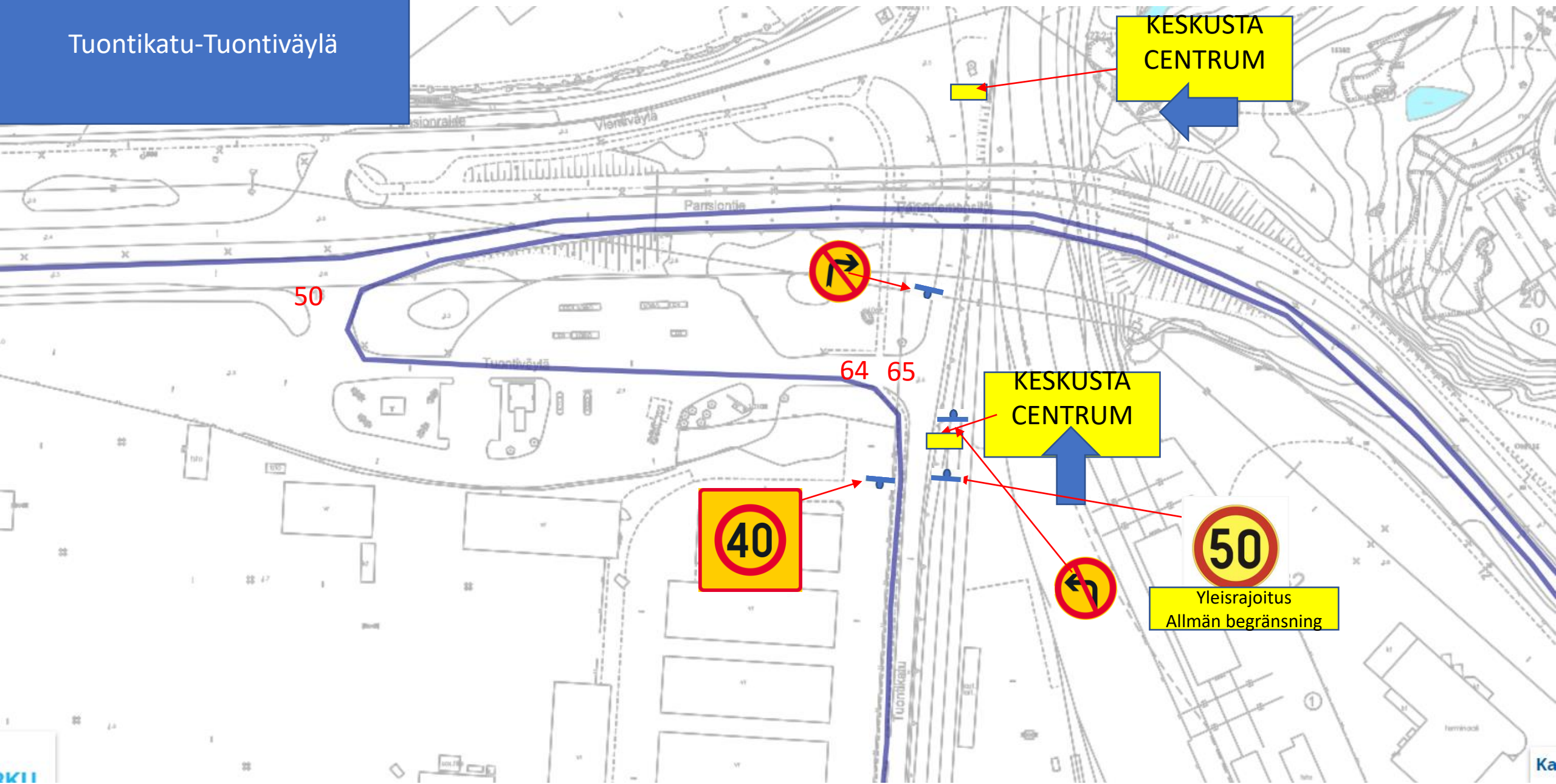
LO

LO



Pukinsalmi

Tuontikatu-Tuontiväylä



KESKUSTA
CENTRUM

KESKUSTA
CENTRUM

40

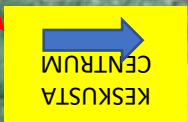
50

Yleisrajoitus
Allmän begränsning

50

64 65

Tilapäinen liikennejärjestely:
Ohjaus keskustan suuntaan
Kyltti ja nuoli vasemmalle



Tilapäinen liikennejärjestely:
RUISSALON KULKU
Kyltti ja nuoli vasemmalle

Kartalla n

Ilmaku

Pansiontien ja Suikkilantien risteyksestä liikenne suljetaan kaupungin suuntaan, ja liikenne ohjataan Pansion suuntaan menevälle kaistalle.



Maratonreitti 2023

maratonin 2. kierros.

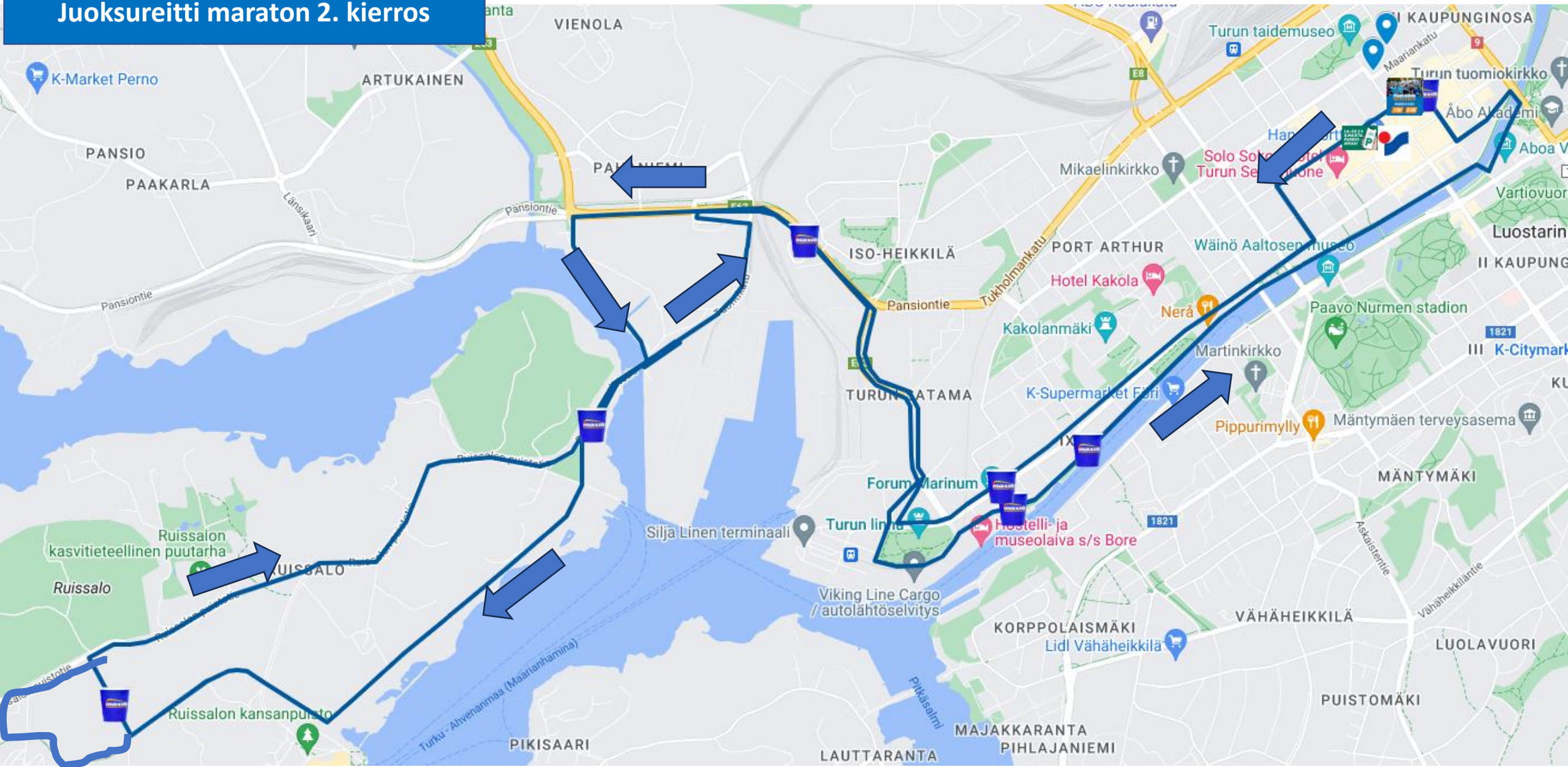
Yliopistonkatu – Ursininkatu – Linnankatu – Satamakatu – Juhana Herttuan puistokatu – Pansiontie – Vapaavaraston ja vesialueen välissä kulkeva hiekkatie – Ruissalonsilta – Ruissalon Puistotie kevyenliikenteenväylä – Rantapromenadi – Jarno Saarisen tie – Pikku-Pukintie – Ruissalon puistotie – Ruissalonsilta – Tuontikatu – Tuontiväylä – Pansiontie – Juhana Herttuan puistokatu- Satamakatu – Nuottasaarenkatu – Läntinen Rantakatu – Kirjastosilta – Itäinen Rantakatu – Linnankatu – Kauppiaskatu – Tori suihkulähteen kohta maali

2. Kierros Maraton

- Yliopistonkatu-Ursininkatu-Linnankatu
- Linnankadulla juostaan oikeaa kaistaa kohti satamaa
- Turku Energian vanhan toimiston kohdalta siirrytään kevyenliikenteenväylälle, jota pitkin Vallihaudan kadulle oikealle.
- Ruissalossa juostaan Pursiseuran tielle asti.

Paavo Nurmi Marathon 19.8.2023

Juoksureitti maraton 2. kierros



Koulukadun ja Puistokadun
kohdissa myös poliisit

