

Paavo Nurmi Marathon 2023

- Järjestäjä Turun Urheiluliitto ry
- Yhdyshenkilö Kari Ahonen 044-5678 256
- kari.ahonen@paavonurmisports.fi

Paavo Nurmi Marathon 18.-19.8.2023

32. Kerran järjestettävä Paavo Nurmi Marathon järjestetään kaksipäiväisenä tapahtumana 18.-19. elokuuta.

Seuraavassa on kuvattu juoksujen reitit ja niiden vaatimat liikennejärjestelyt.

AIKATAULUT

Perjantaina 18.8.

17:30 MiniMarathon n. 700 m

18:00 MiniMarathon n. 1.5 km

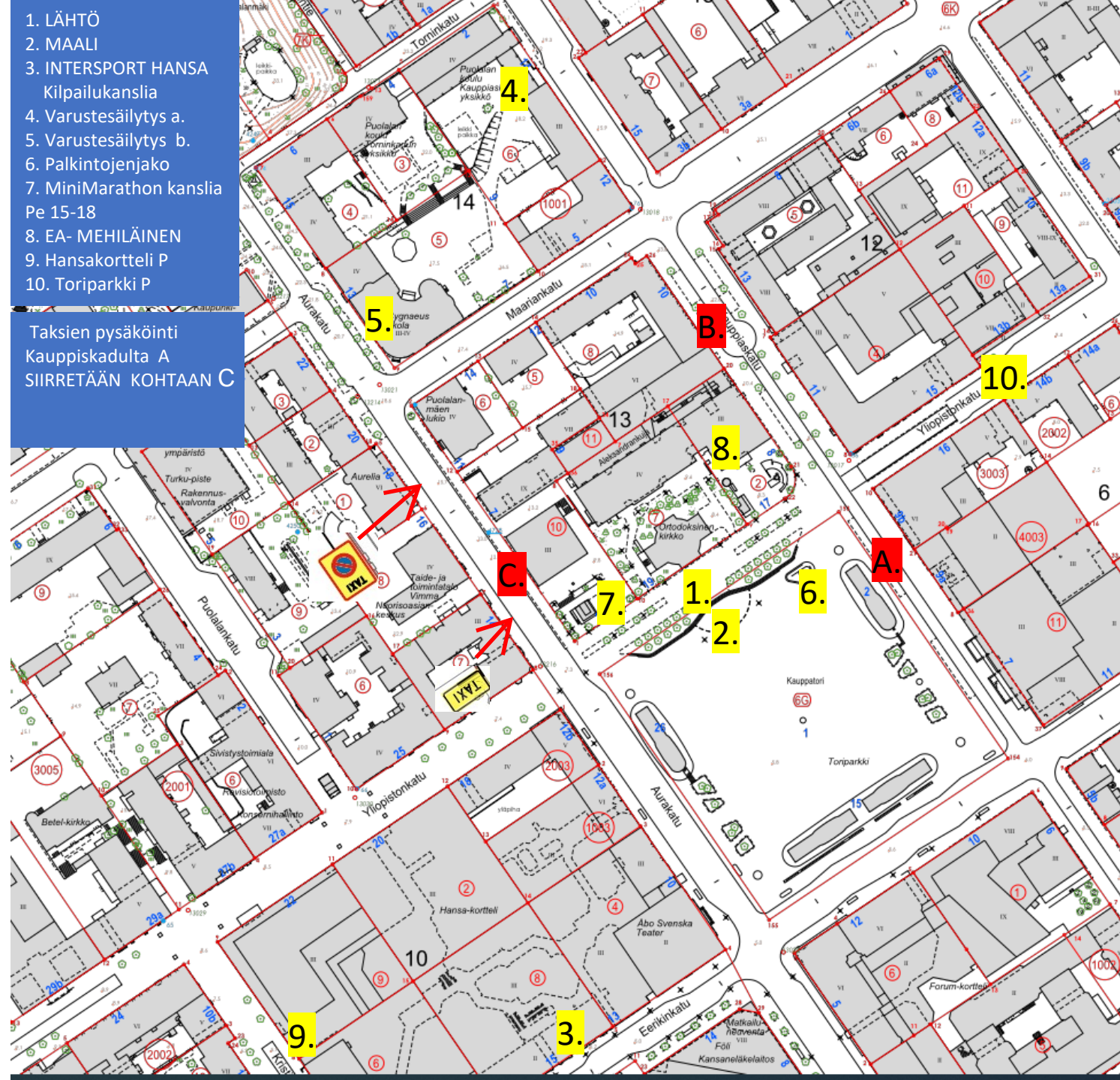
20:00 Lähtö 5km ja 10 km

Lauantaina 19.8.

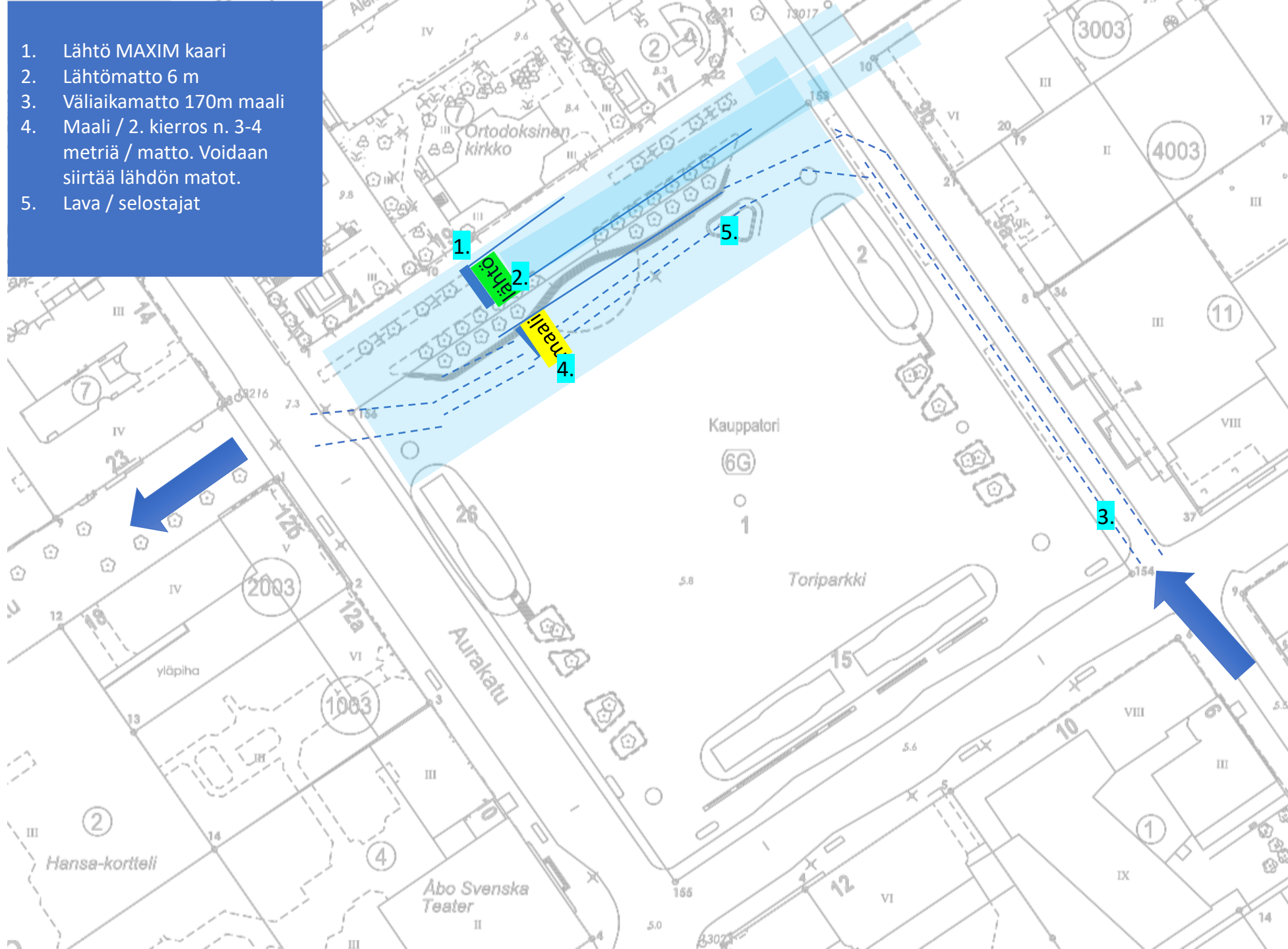
Marathon ja Puolimaraton 11:00

1. LÄHTÖ
2. MAALI
3. INTERSPORT HANSA
Kilpailukanslia
4. Varustesäilytys a.
5. Varustesäilytys b.
6. Palkintojenjako
7. MiniMarathon kanslia
8. EA- MEHILÄINEN
9. Hansakortteli P
10. Toriparkki P

Taksien pysäköinti
Kauppiskadulta A
SIIRRETÄÄN KOHTAAN C



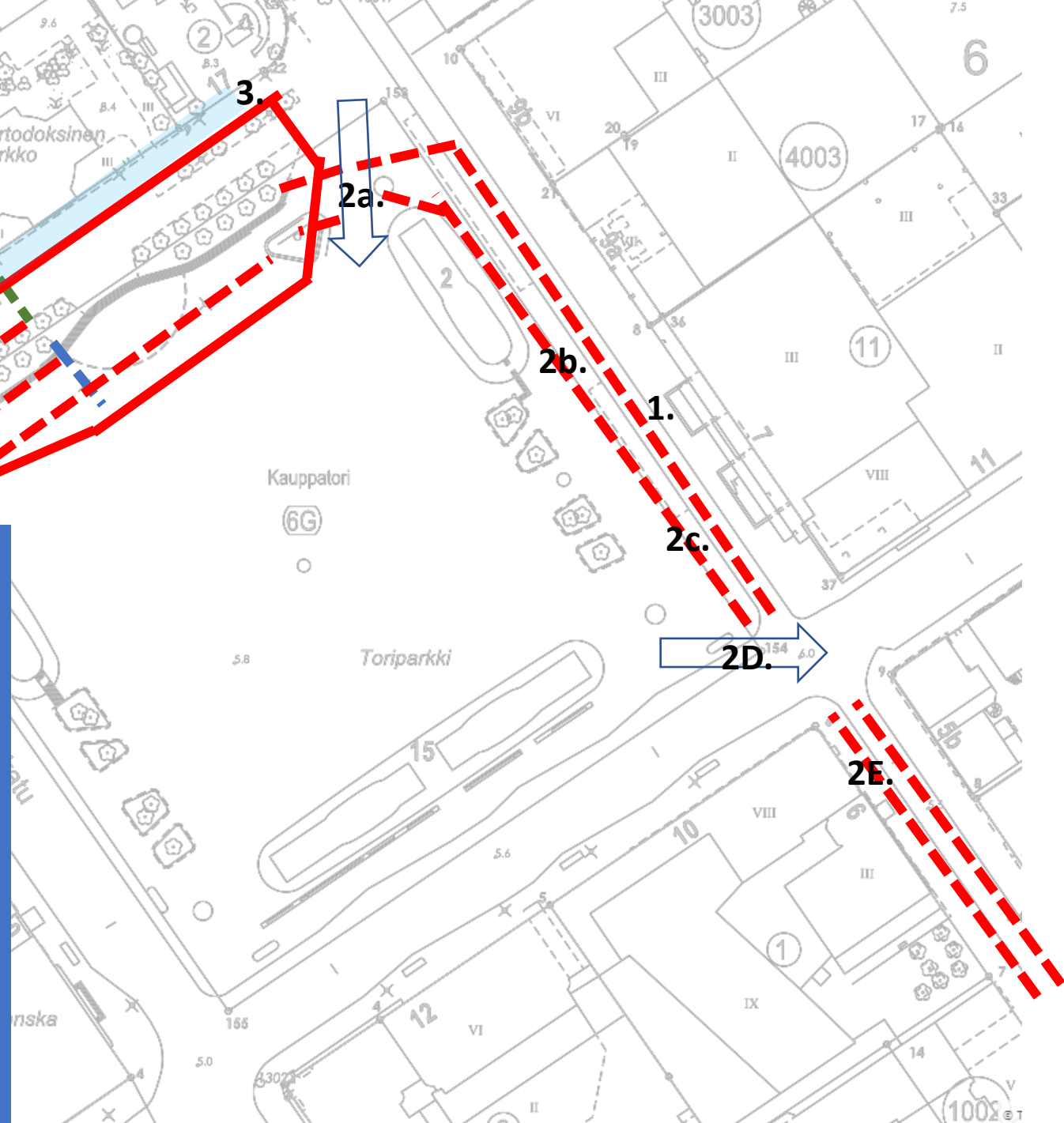
1. Lähtö MAXIM kaari
2. Lähtömatto 6 m
3. Väliaikamatto 170m maali
4. Maali / 2. kierros n. 3-4 metriä / matto. Voidaan siirtää lähdön matot.
5. Lava / selostajat



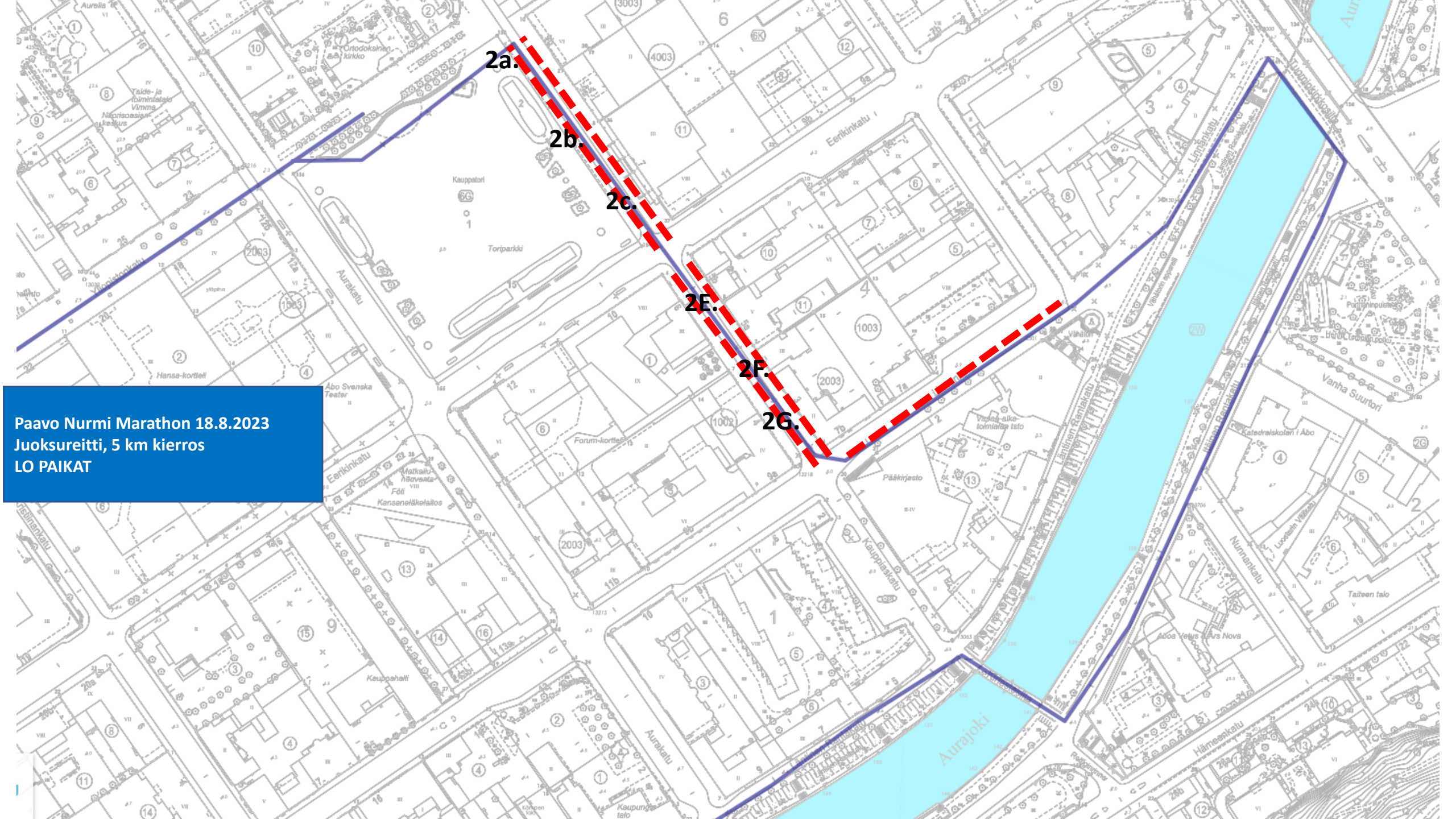
Tapahtuma-alue 18.8.2023
Kello 6:00 – 19.8.2023 kello 20:00

Aluerajaus punainen yhtenäinen viiva.
Katkoviiva juoksun reitin reunat.

1. Juoksureitti rajataan Kauppiaskadulla Välillä Linnankatu-Eerikinkatu, ja Eerikinkatu-Yliopistonkatu mellakka-aidalla / sekä valkoisella Merkkkausnauhalla.
2. Reitin ylityspaikat a. Kulku torille /myös torille autolla ajo.
b. ja c. ylityspaikat yleisö jne. 2D: Torikauppiat ajo pois torilta, kulku vain Eerikinkadulle . E, F, G kulkuaukot pysäköinti jne.
3. Kirkon aitauksen ja aluerajauksen väli 4 m. Jalankulku + väliaikainen pyöräreitti, pelastustie. Aitaa siirretään lähdön ajaksi, sekä samalla läpikulku rajoitetaan (lähdön ajaksi n. 5min)



Paavo Nurmi Marathon 18.8.2023
Juoksureitti, 5 km kierros
LO PAIKAT



2a.

2b.

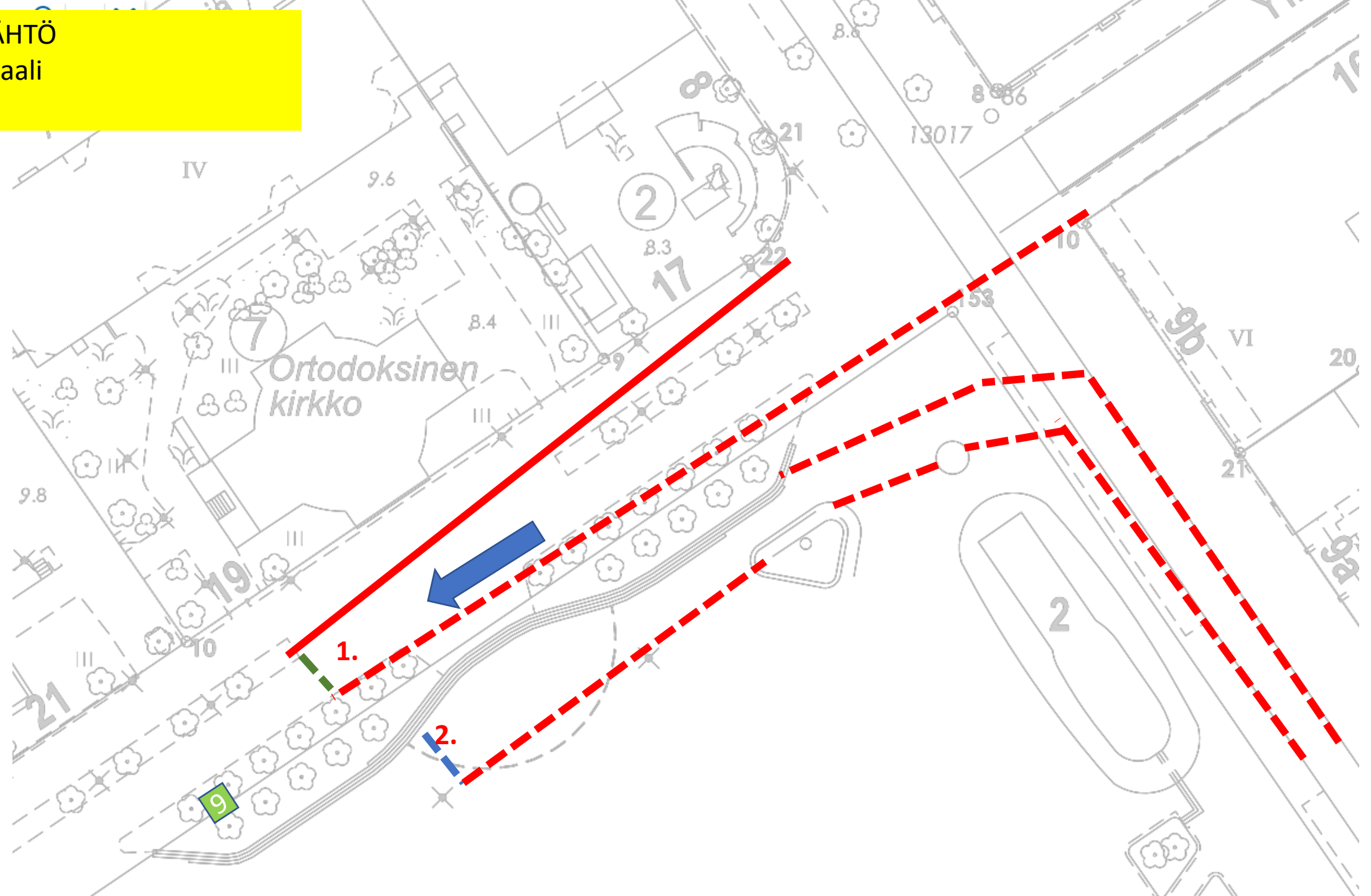
2c.

2E.

2F.

2G.

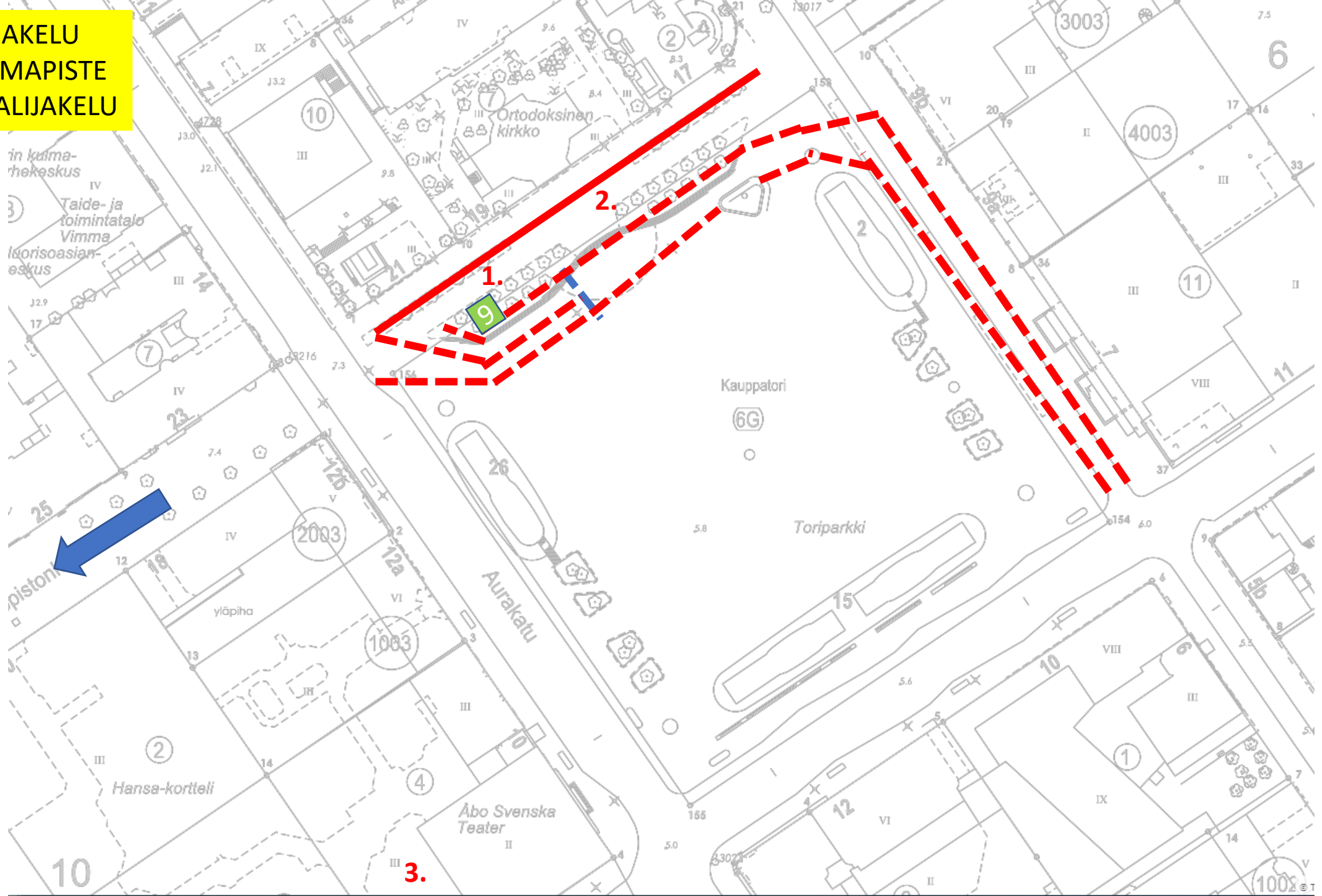
- 1. LÄHTÖ
- 2. Maali



MAALI JAKELU

1. JUOMAPISTE

2. MAALIJAKELU



5 km ja 10
km
juoksureitti



**PAAVO NURMI
MARATHON**

PERJANTAI 18.8.2023

5 KM **10 KM**

5 km ja 10 km juoksureitti

PERJANTAI 18.8.2023 JUOKSUREITTI

- Lähtö 20:00
- Lähtö Kauppatori, Yliopistonkatu / kirkon kohdalta
- Yliopistonkatu – Ursininkatu – Linnankatu – Veistämönkuja – Läntinen Rantakatu – Kirjastosilta – Itäinen Rantakatu – Tuomiokirkkosilta – Linnankatu – Kauppiaskatu – Maaliin torialueelle suihkulähteen kohdalle, toiselle kierrokselle Yliopistonkatu- jne.
- Yksi kierros on 5 km ja se juostaan 10 km matkalla kaksi kertaa.

Liikennejärjestelyt 18.8.2023

LÄHTÖ 20:00

- Linnankatu suljetaan liikenteeltä välillä Vallihaudankatu- Ursininkatu ajalle 19:50 – 20:20. Linja-autoliikenne ja tontille ajo sallitaan liikenteen ohjaajien ohjeiden mukaisesti
- Juoksun lähtö Yliopistonkatu, juostaan koko tien leveydeltä Yliopistonkatu-Ursininkatu
- Käännyttään Linnankadulle – oikean puoleinen kaista (keskustasta linnan suuntaan oikeapuoli)
- Ylitetään Koulukatu – Puistokatu (liikenteenohjaajat) ko. teiltä kääntyminen Linnakadulle kielletty 19:50-20:20.
- Linnankatua pitkin juostaan aina Veistämönkujalle asti. Linnankatu ylitetään juoksusuunnasta oikealta tultaessa, kääntyen vasemmalle Veistämönkujalle. – liikenteenohjaajat pysäyttävät liikenteen (linja-autot, muu liikenne 20:20 jälkeen)
- Kauppiaskatu välillä Linnankatu – Eerikinkatu rajattu juoksijoille 18.8. kello 18:00- 23:00 ja Eerikinkatu-Yliopistonkatu 10:00-23:00
- Toinen kierros juostaan Yliopistokadun oikeaa puolta (voidaan käyttää kävelytietä hitaimille)
- Ursininkadulla juostaan oikeaa puolta tiestä
- Linnankadulla juostaan oikeaa kaistaa, SIIRTOKYLTEIN suljetaan pysäköintipaikat ajalle 18.8.23 kello 8:00 – 19.8. kello 19:00

Siirtokehotuskyltit

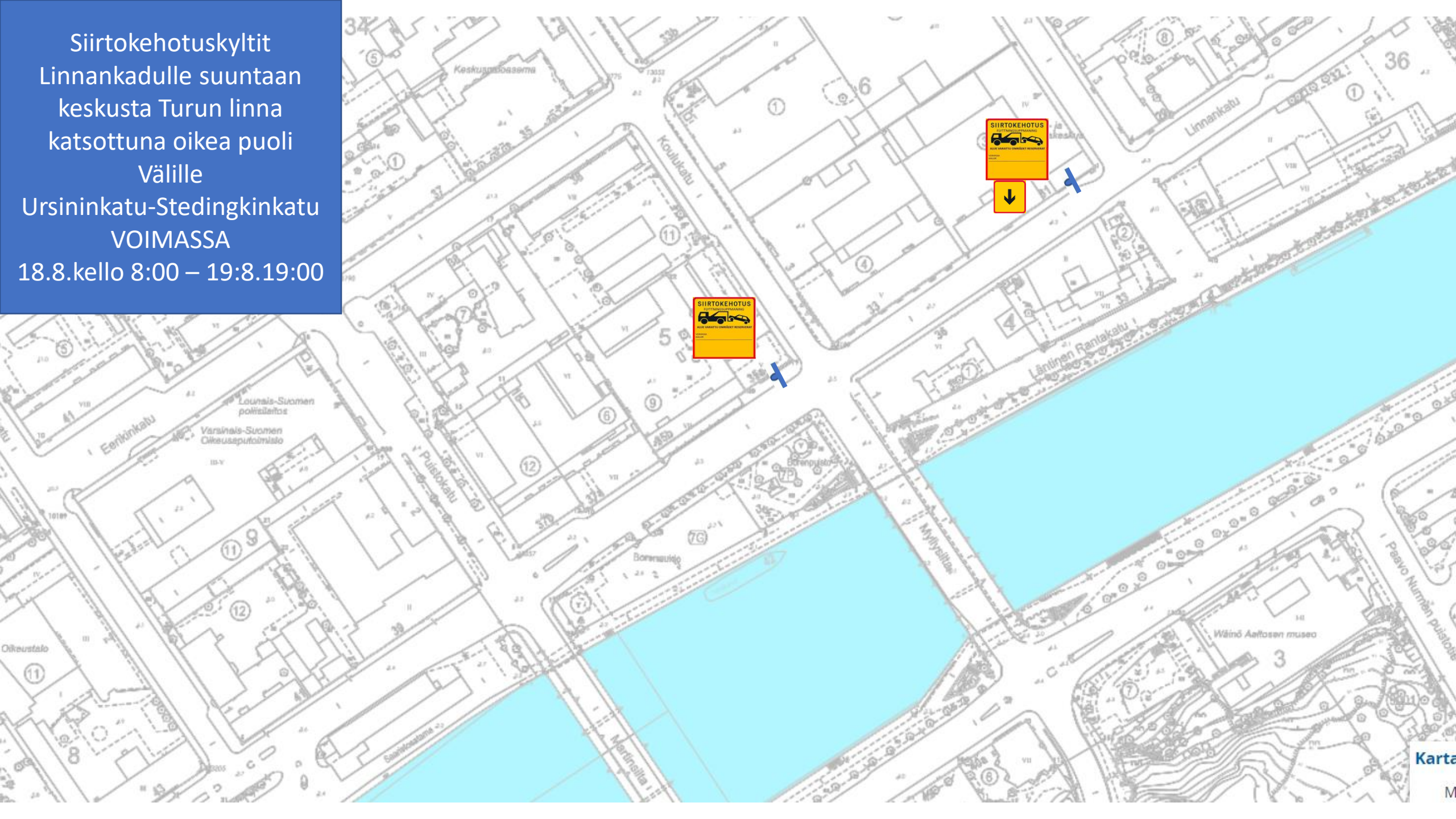
Linnankadulle suuntaan
keskusta Turun linna
katsottuna oikea puoli

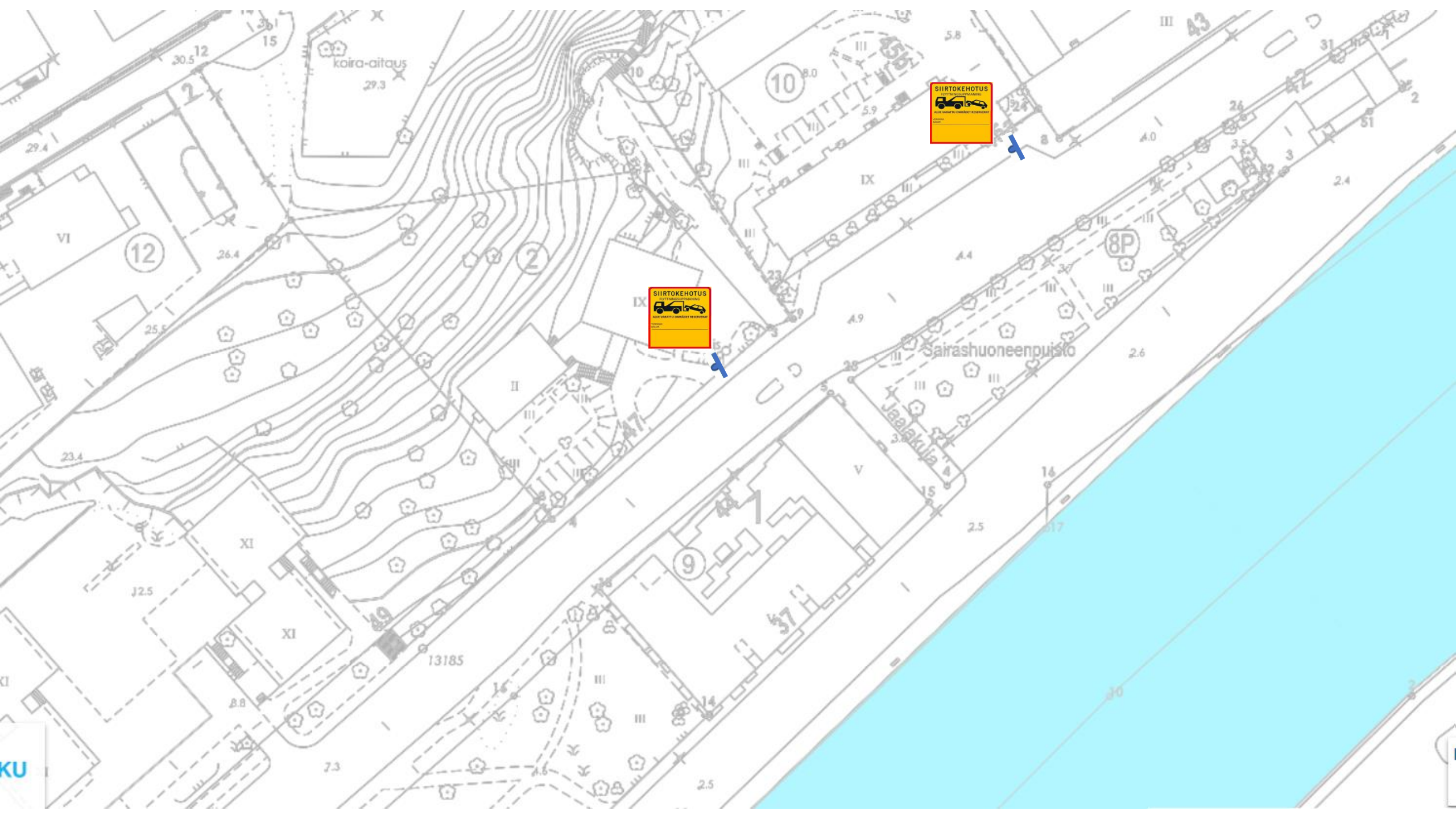
Välille

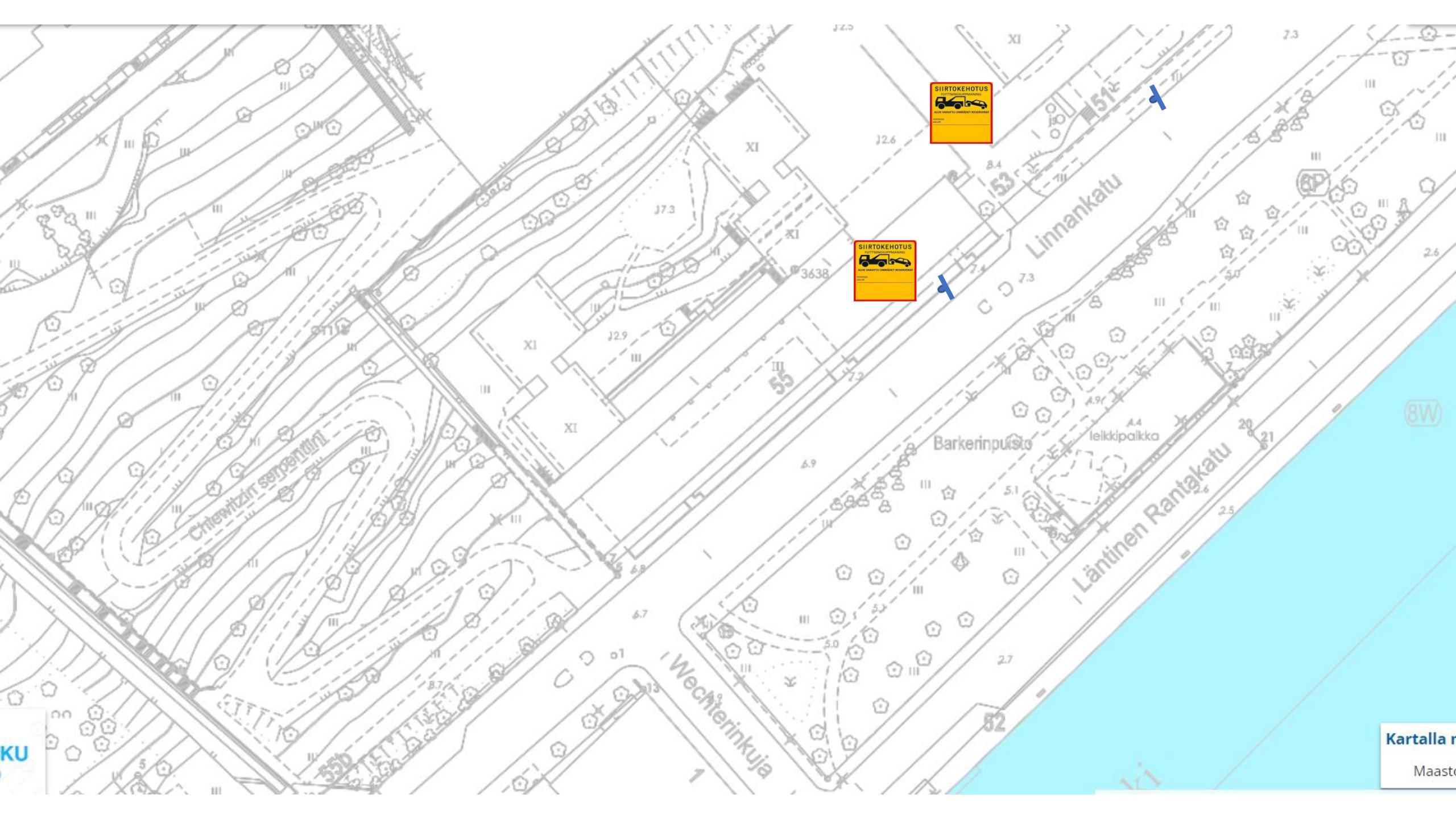
Ursininkatu-Stedinginkatu

VOIMASSA

18.8.kello 8:00 – 19:8.19:00







Chlewitzin serpentiini

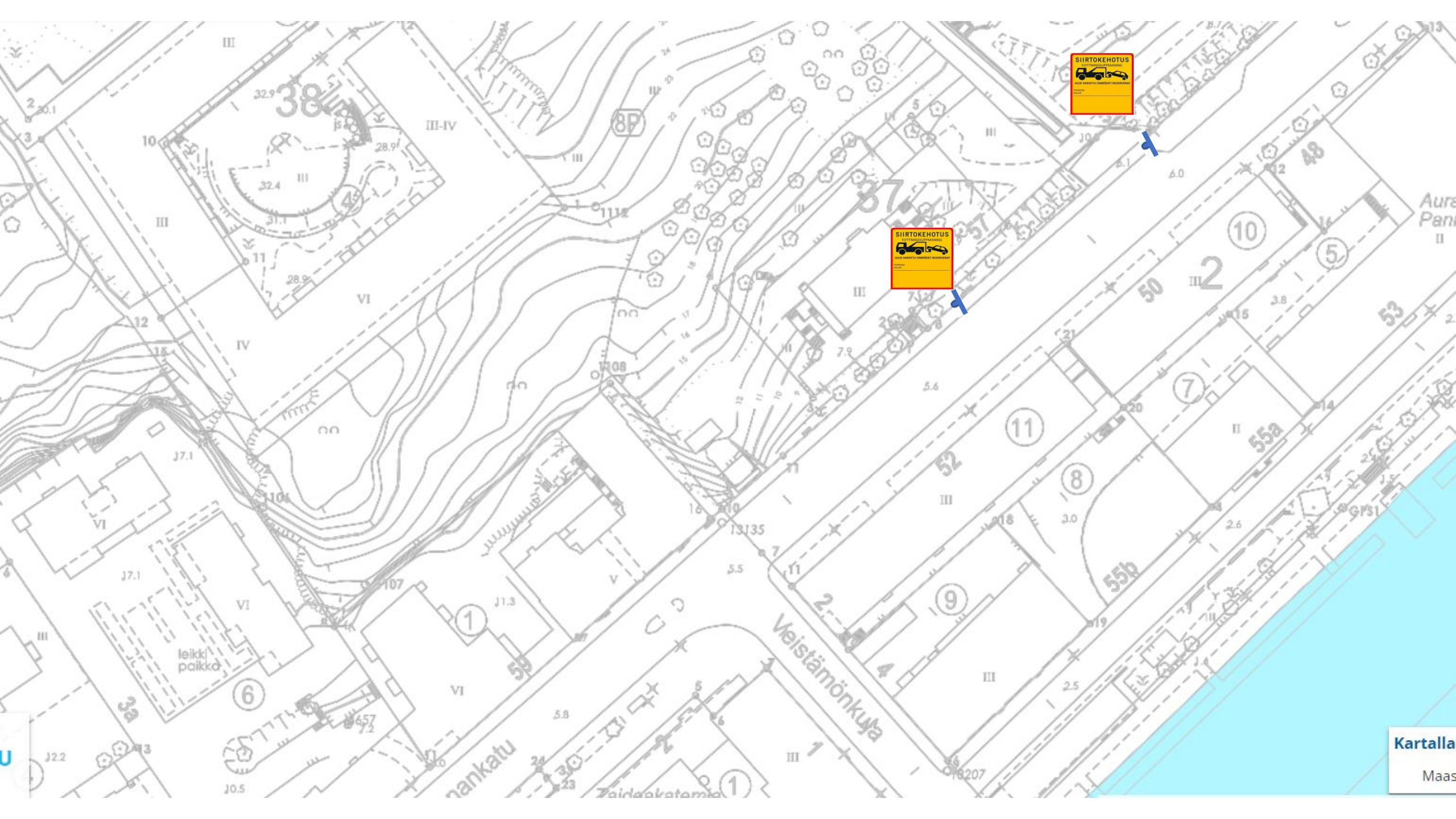
Barkerinpuisto

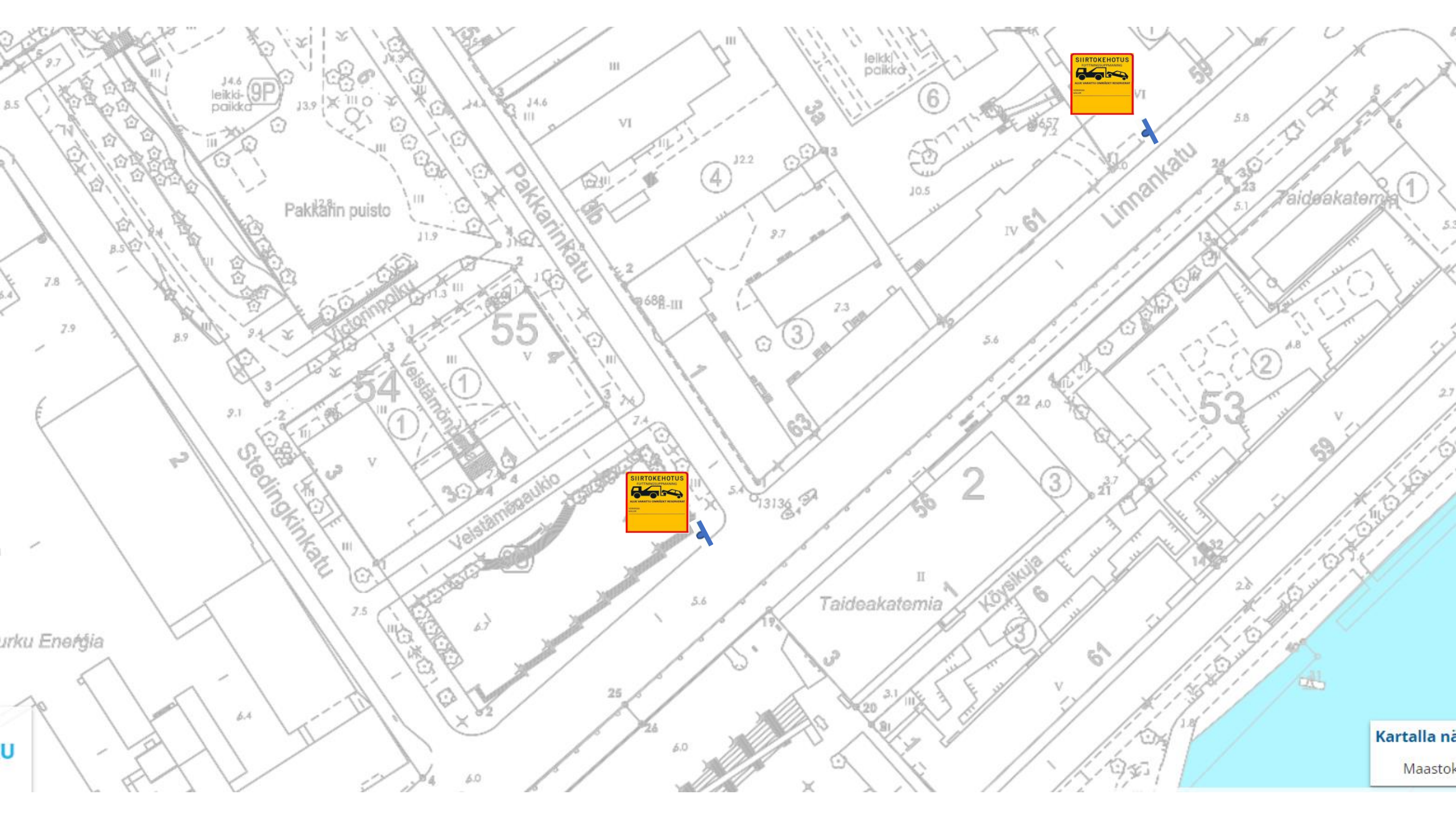
leikkipaikka

Läntinen Rantakatu

Wechterinkuja

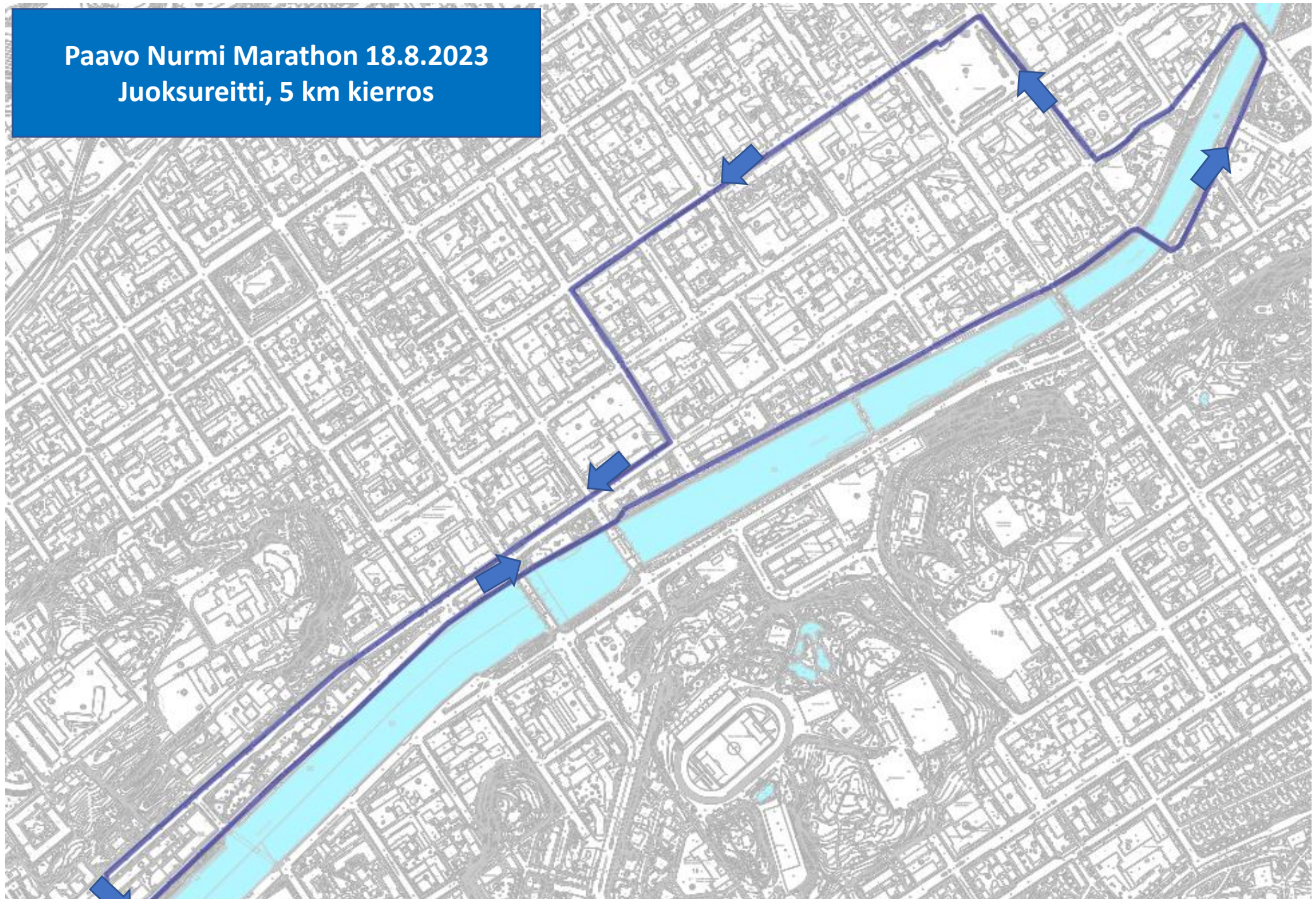
Linnankatu





Kartalla nä
Maastok

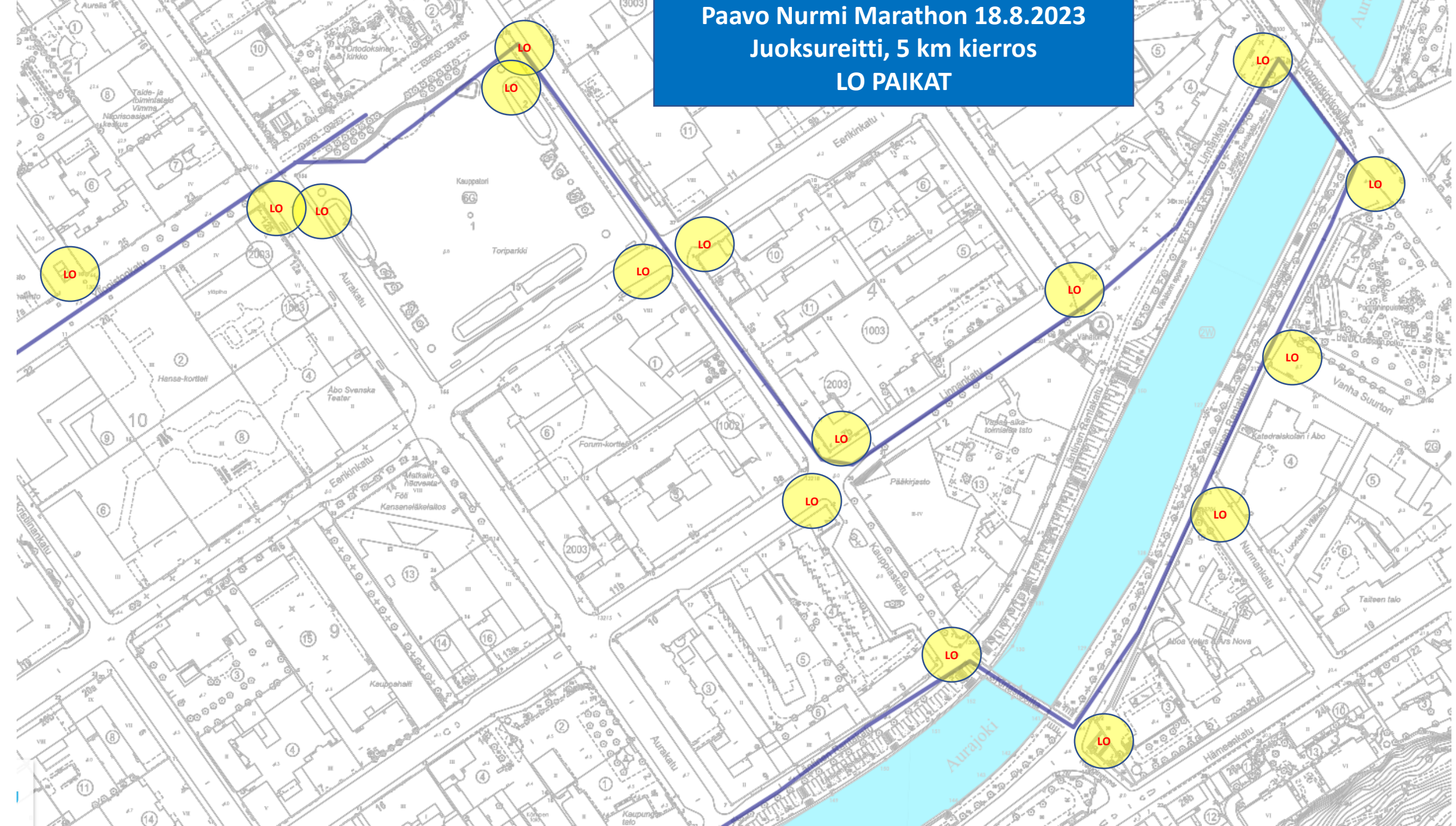
Paavo Nurmi Marathon 18.8.2023
Juoksureitti, 5 km kierros



Paavo Nurmi Marathon 18.8.2023

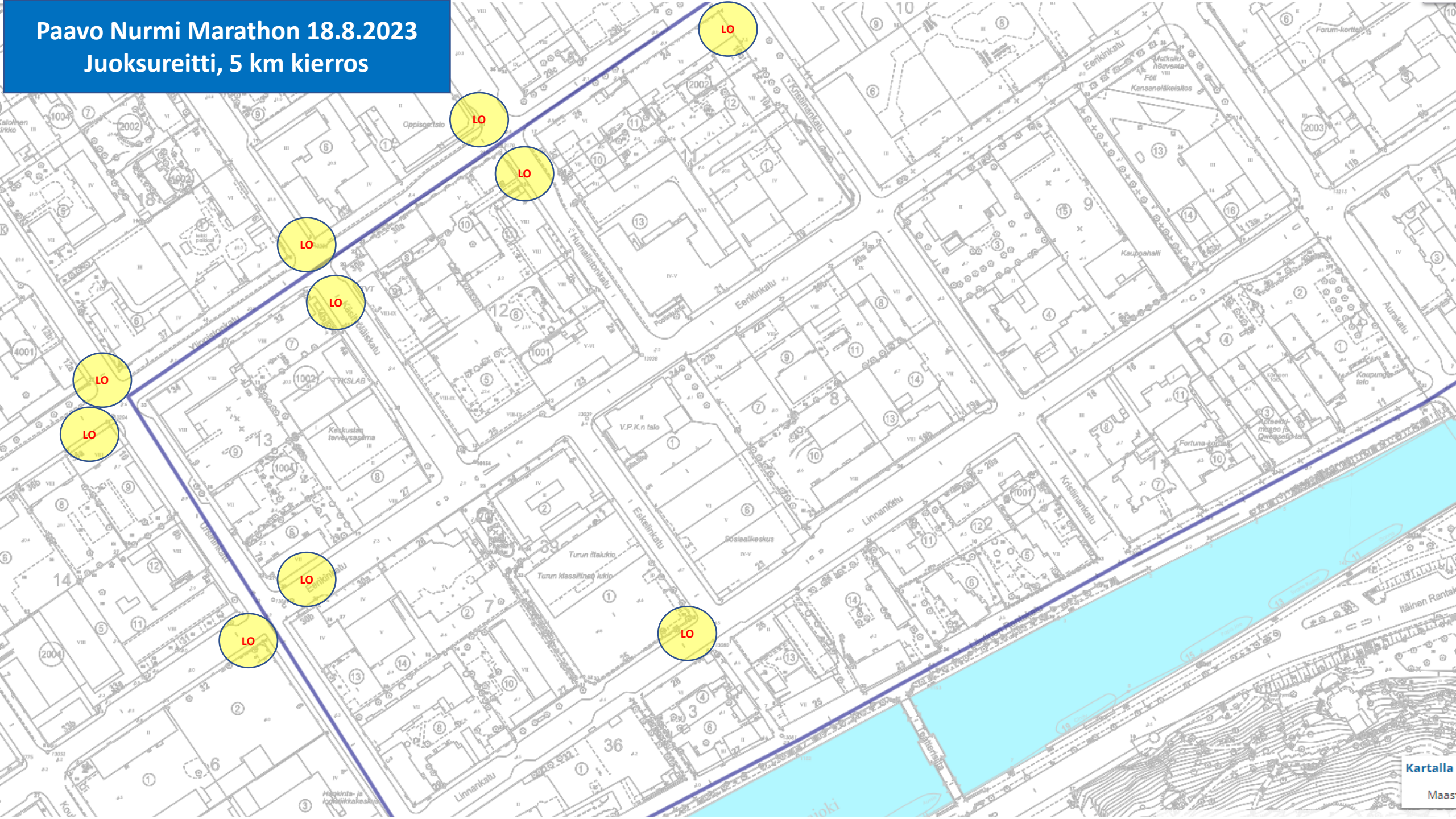
Juoksureitti, 5 km kierros

LO PAIKAT



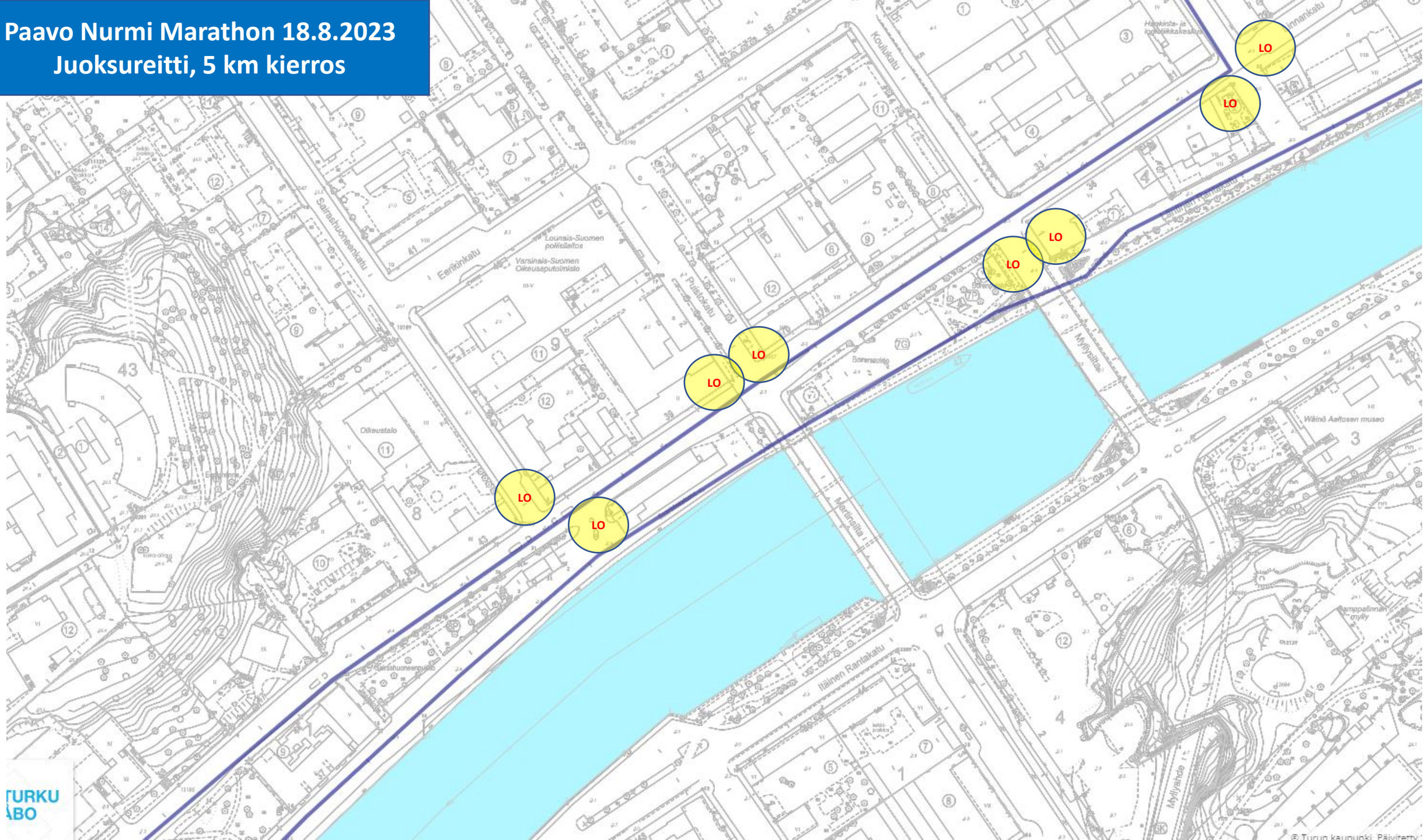
Paavo Nurmi Marathon 18.8.2023

Juoksureitti, 5 km kierros



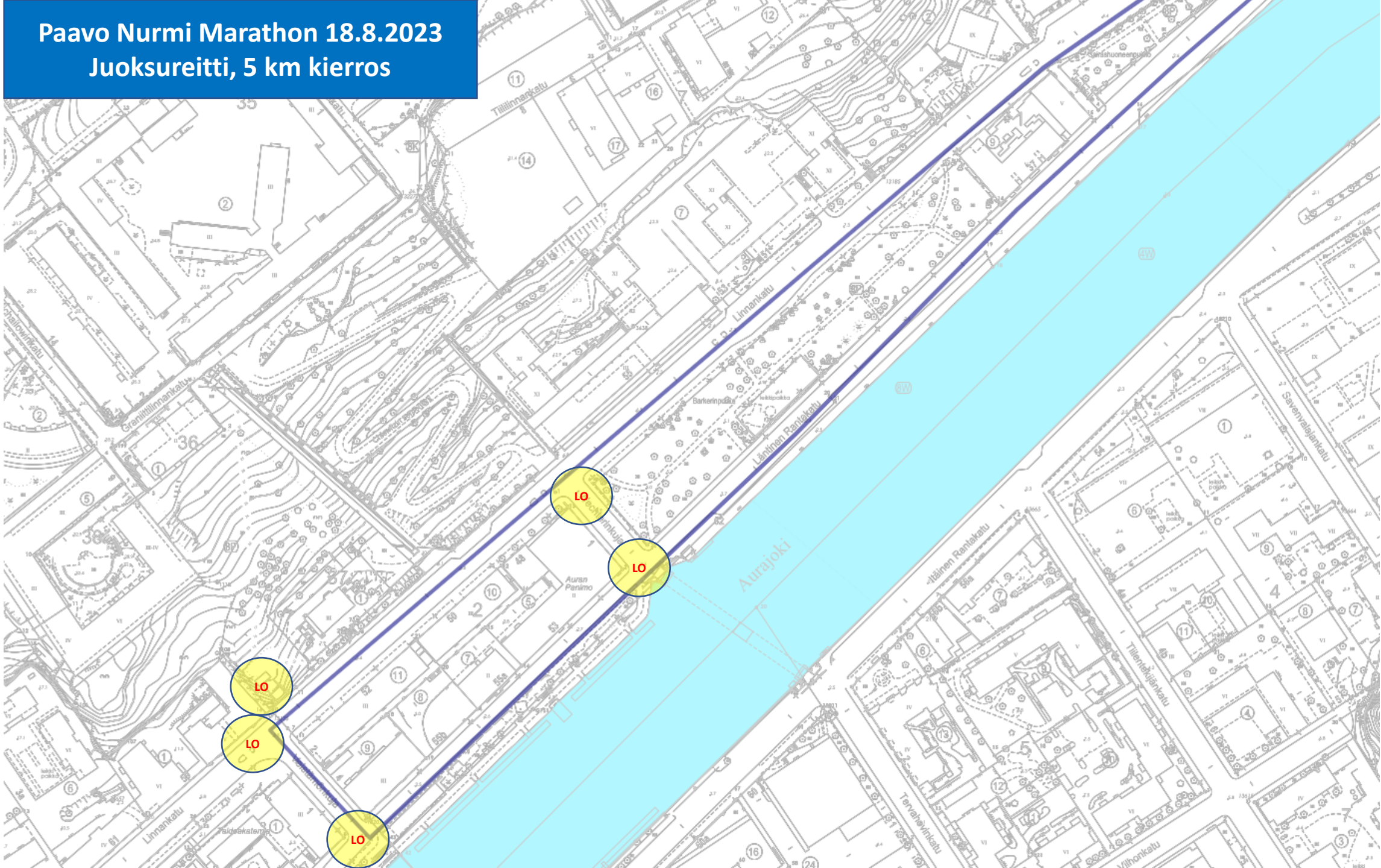
Paavo Nurmi Marathon 18.8.2023

Juoksureitti, 5 km kierros



Paavo Nurmi Marathon 18.8.2023

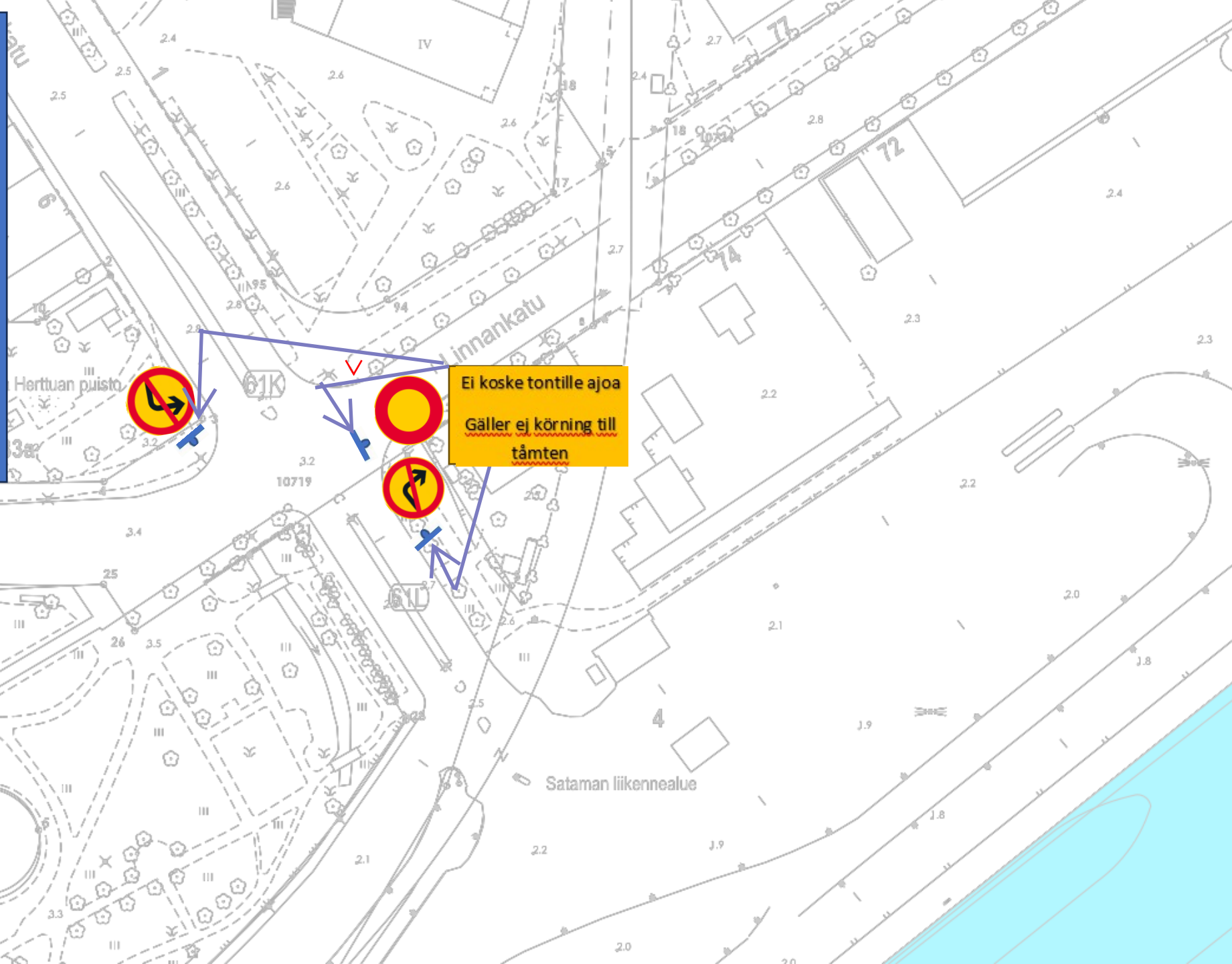
Juoksureitti, 5 km kierros



Linnankatu suljetaan
liikenteeltä ajalle
19:50-20:20.

Tällä varmistetaan 5 km ja 10
km lähdön / ensimmäisen
kierroksen onnistuminen.
Linja-autoliikenne on sallittu.
Juoksijat juoksevat keskustasta
Linnan suuntaan oikean
puoleista kaistaa. Vastaan
tulevat kaistat ovat
bussiliikenteelle.

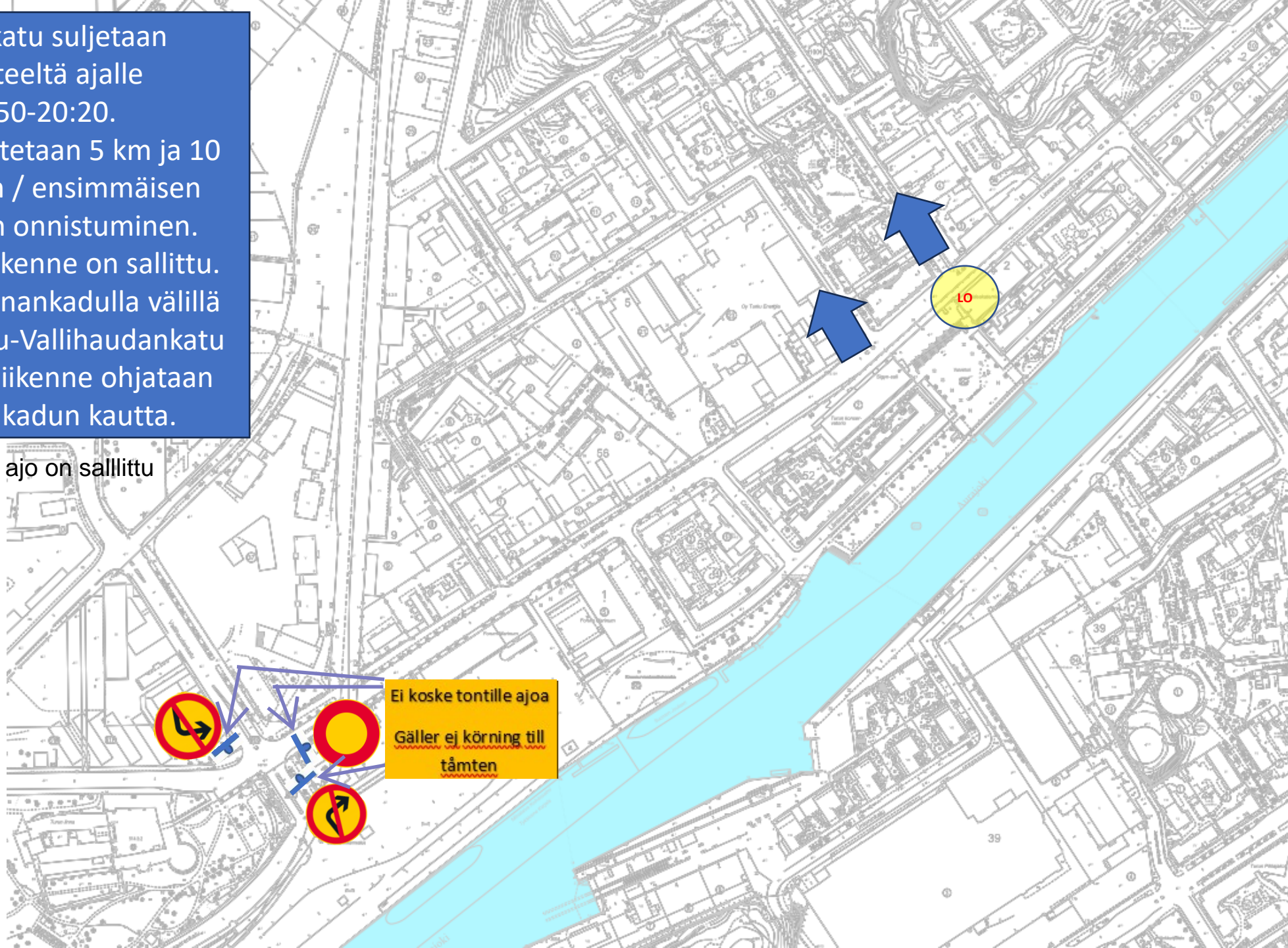
Tonteille ajo on myös sallittu



Linnankatu suljetaan
liikenteeltä ajalle
19:50-20:20.

Tällä varmistetaan 5 km ja 10
km lähdön / ensimmäisen
kierroksen onnistuminen.
Linja-autoliikenne on sallittu.
Liikenne Linnankadulla välillä
Pakkarinkatu-Vallihaudankatu
tapahtuva liikenne ohjataan
Pakkarinkadun kautta.

Myös tonteille ajo on sallittu



Ei koske tontille ajoa
Gäller ej körning till
tämten

Linnankatu suljetaan liikenteeltä
ajalle

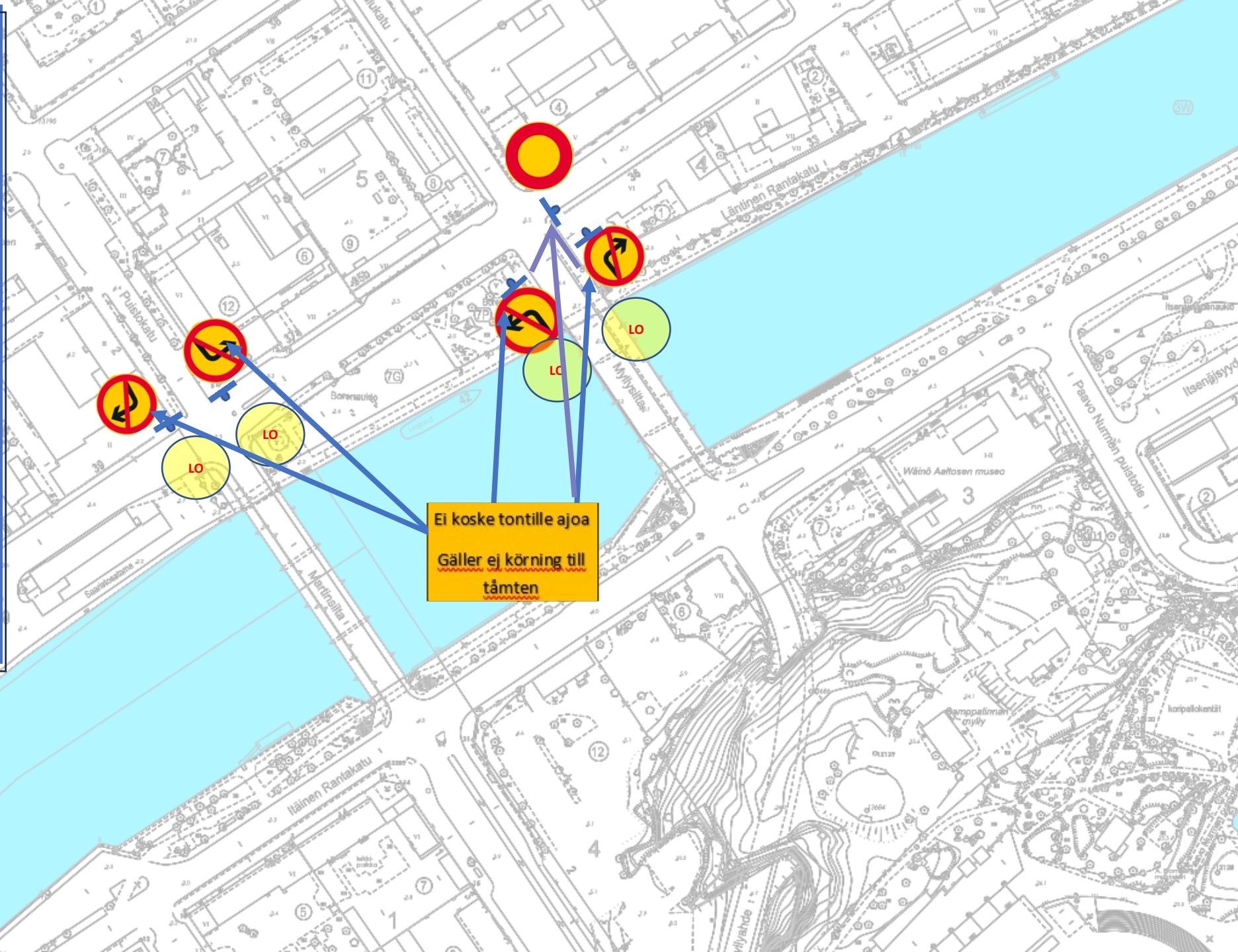
19:50-20:20.

Tällä varmistetaan 5 km ja 10
km lähdön / ensimmäisen
kierroksen onnistuminen.

Linja-autoliikenne on sallittu.

Puistokadulta ja Myllysilältä
kääntyminen on kielletty 19:50-
20:20 välillä Linnankadulle.

Lisäksi liikennettä ohjaa
liikenteenohjaajat juoksun ajan.
Tonteille ajo sallittu.



Linnankatu suljetaan liikenteeltä
ajalle
19:50-20:20.

Tällä varmistetaan 5 km ja 10
km lähdön / ensimmäisen
kierroksen onnistuminen.
Linja-autoliikenne on sallittu.
Puistokadulta ja Myllysilalta
kääntyminen on kielletty 19:50-
20:20 välillä Linnankadulle.

Lisäksi liikennettä ohjaa
liikenteenohjaajat juoksun ajan.
Tonteille ajo on sallittu



LAUANTAINA
18.8.2023
Puolimaraton
ja Maraton
reitti



**PAAVO NURMI
MARATHON**

LAUANTAI 19.8.2023

PUOLIMARATON **MARATON**

Paavo Nurmi Marathonin juoksureittien aiheuttamat liikennejärjestelyt 19.8.2023

- Tapahtuma-alue suljettuna perjantai 6:00 – lauantai 22:00 (erikseen rajattu alue torilta)
- Kauppiaskatu suljettu muulta liikenteeltä välillä Yliopistonkatu – Eerikinkatu 18.8. 6:00 – 19.8. 20:00
- Kauppiaskatu välillä Linnankatu – Eerikinkatu rajattu juoksijoille 19.8. 7:00 – 18:00
- Yliopistonkadulta rajataan tötsillä kaista juoksijoille
- Ursininkadulta rajataan vasen kaista juoksijoille (juoksusuunnasta katsottuna)
- Lauantaina 19.8. välillä 12:10 – 14:30 Koulukadun ja Puistokadun kohdilla Linnankadulla mahdolliset liikenteen pysäytykset
- 19.8 Pansiontie välillä Juhana Herttuan puistotie – Suikkilantie liikenne ohjataan kaksisuuntaiseksi keskustasta Pansion suuntaan meneville kaistoille. Pansiosta keskustan suuntaan olevat kaistat otetaan juoksun käyttöön ajalla 8.00 – 17:00
- Läntisellä Rantakadulla juoksijat juoksevat muun liikenteen seassa, kuitenkin niin, että rannan puoleinen väylä kadusta merkataan muovikartioin juoksijoille.
- Linnankadulla on (välillä Satamakatu-Ursininkatu) yksi kaista (joen puoleinen) suljettu liikenteeltä 9:00-17:00 välisenä aikana, rajattu muovikartioin. Pysäköintialueille asetetaan siirtokehotuskyltit.
- Ruissalon puistotielle asetetaan 40 km nopeusrajoitus. Rajoituskyltit ovat ennen Ruissalon siltaa ja käänköpaikan kohdalla
- Juhana Herttuan puistokadusta suljetaan juoksijoiden käyttöön yksi kaista, väliltä Pansiontien risteys- Satamakadun risteys (Pansiontieltä katsottuna oikeanpuoleinen kaista)
- Satamakatu suljetaan kokonaan juoksun käyttöön välillä 10:30 – 17:00

Puolimaraton reitti 2023

maratonin 1. kierros.

Lähtö Yliopistonkatu / kirkon edestä

Yliopistonkatu – Ursininkatu – Läntinen Rantakatu – Nuottasaarenkatu – Satamakatu – Juhana Herttuan puistokatu – Pansiontie – Vapavaraston ja vesialueen välissä kulkeva hiekkatie – Ruissalonsilta – Ruissalon Puistotie kevyenliikenteenväylä – Rantapromenadi – Jarno Saarisen tie – Pikku-Pukintie – Ruissalon puistotie – Ruissalonsilta – Tuontikatu – Tuontiväylä – Pansiontie – Juhana Herttuan puistokatu – Satamakatu – Nuottasaarenkatu – Läntinen Rantakatu – Kirjastosilta – Itäinen Rantakatu – Linnankatu – Kauppiaskatu – Tori suihkulähteen kohta maali

Juomapisteeet

- Paavo Nurmi Marathon Half Marathon
- 1. Forum Marinum 2.7 km
 2. Pansion tie /kallungrilli 5.0 km
 3. Ruissalon silta 7.4 km
 4. Jarno Saarisen tie 10.1 km
 5. Ruissalon silta 13.1 km
 6. Pansion tie 15.0 km
 7. Varvintori 17.7 km
 8. Maali 21.2 km

- Paavo Nurmi Marathon
 1. Forum Marinum 2.7 km
 2. Pansion tie /kallungrilli 5.0 km
 3. Ruissalon silta 7.4 km
 4. Jarno Saarisen tie 10.1 km
 5. Ruissalon silta 13.1 km
 6. Pansion tie 15.0 km
 7. Varvintori 17.7 km
 8. Maali 21.2 km
 9. Linnankatu Forum Marinum 23.7
 10. Pansion tie 26.1 km
 11. Ruissalon silta 28.5
 12. Jarno Saarisen tie 31.2 km
 13. Ruissalon silta 34.2 km
 14. Pansion tie 36.1 km
 15. Varvintori 38.8 km

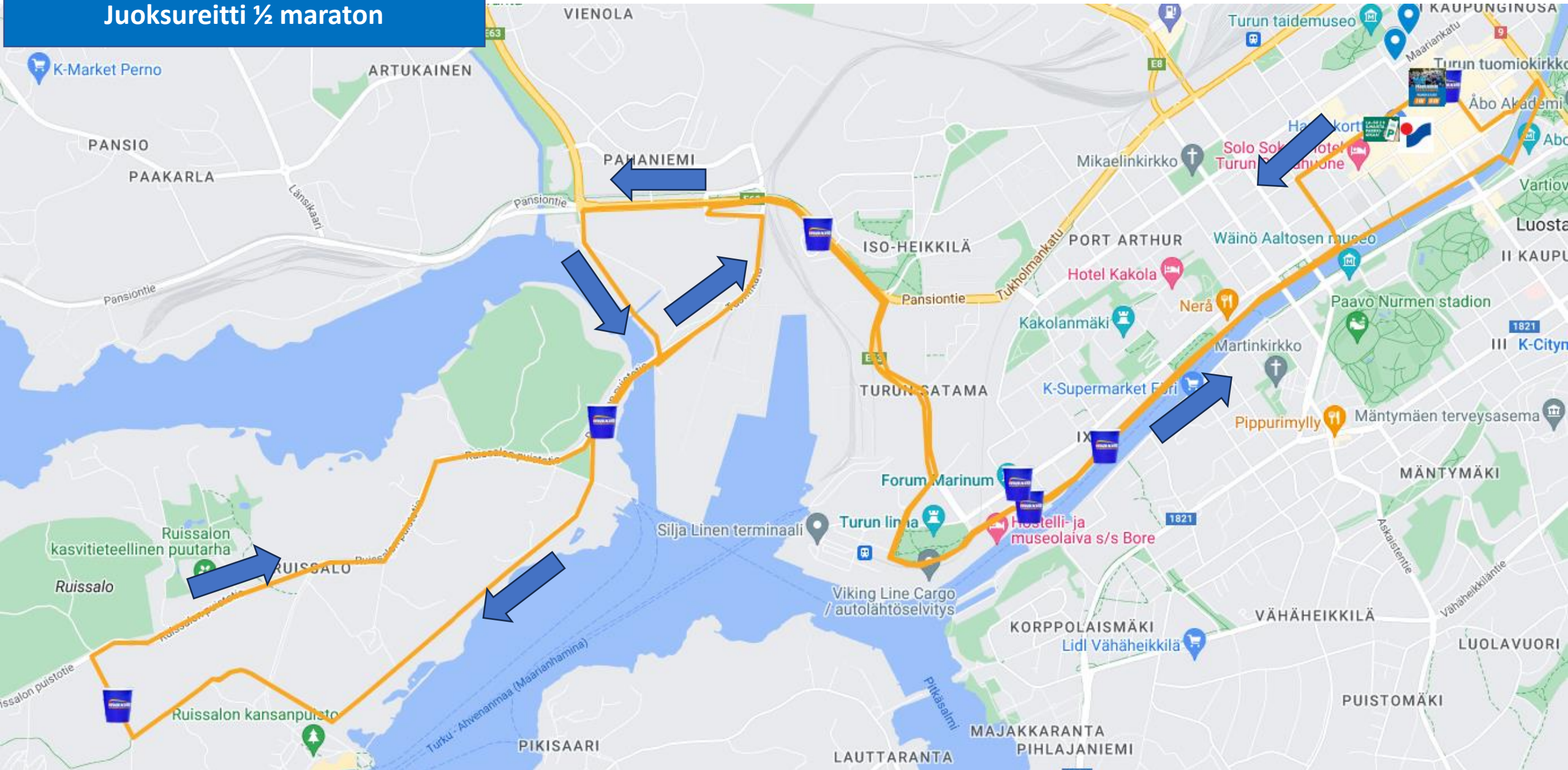
Maali

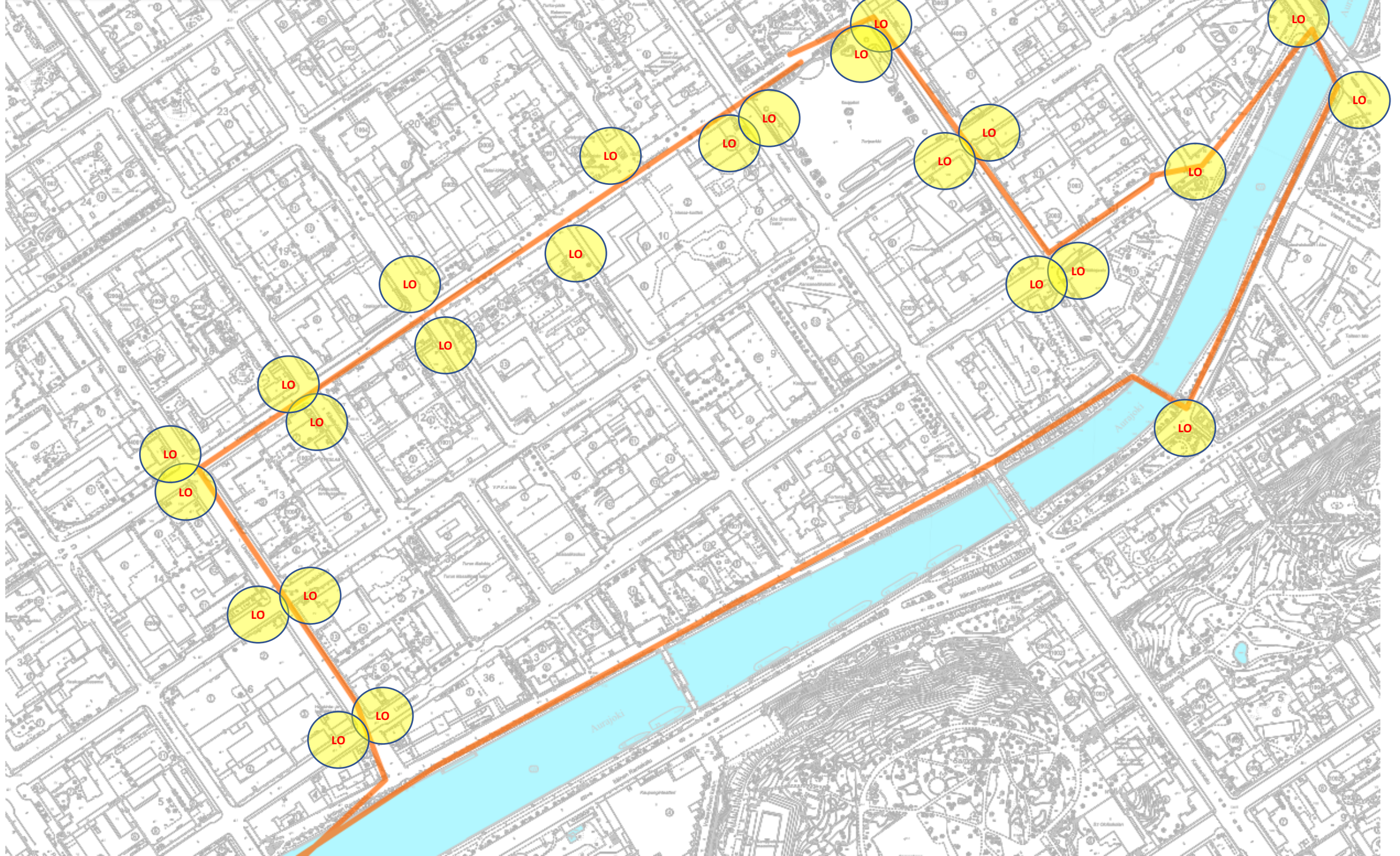
EA-PISTEET

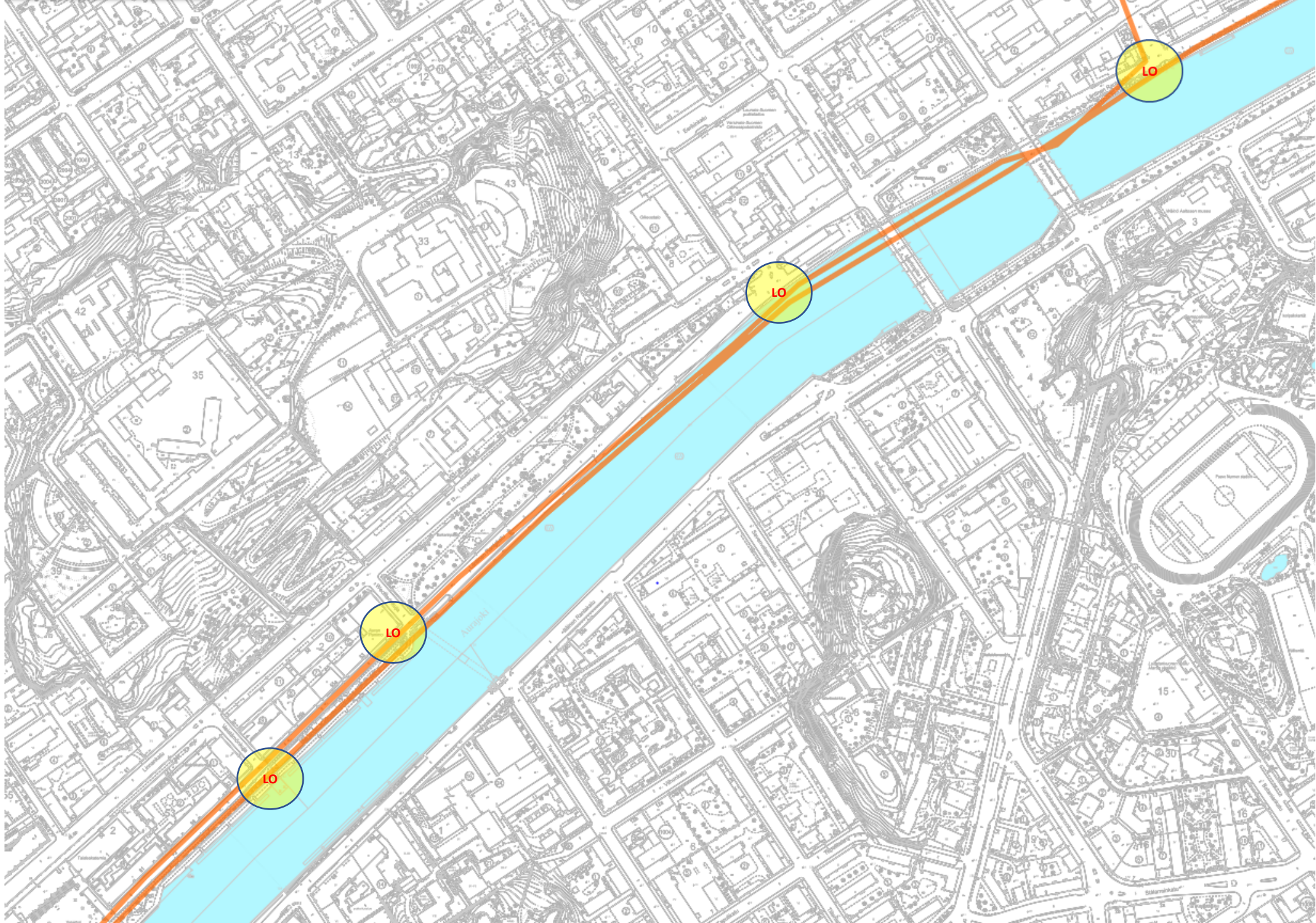
- FORUM MARINUM
- PANSIONTIE / kallun grilli
- RUISSALON SILTA
- Pikkupukin tie
- TAPAHTUMA-ALUE

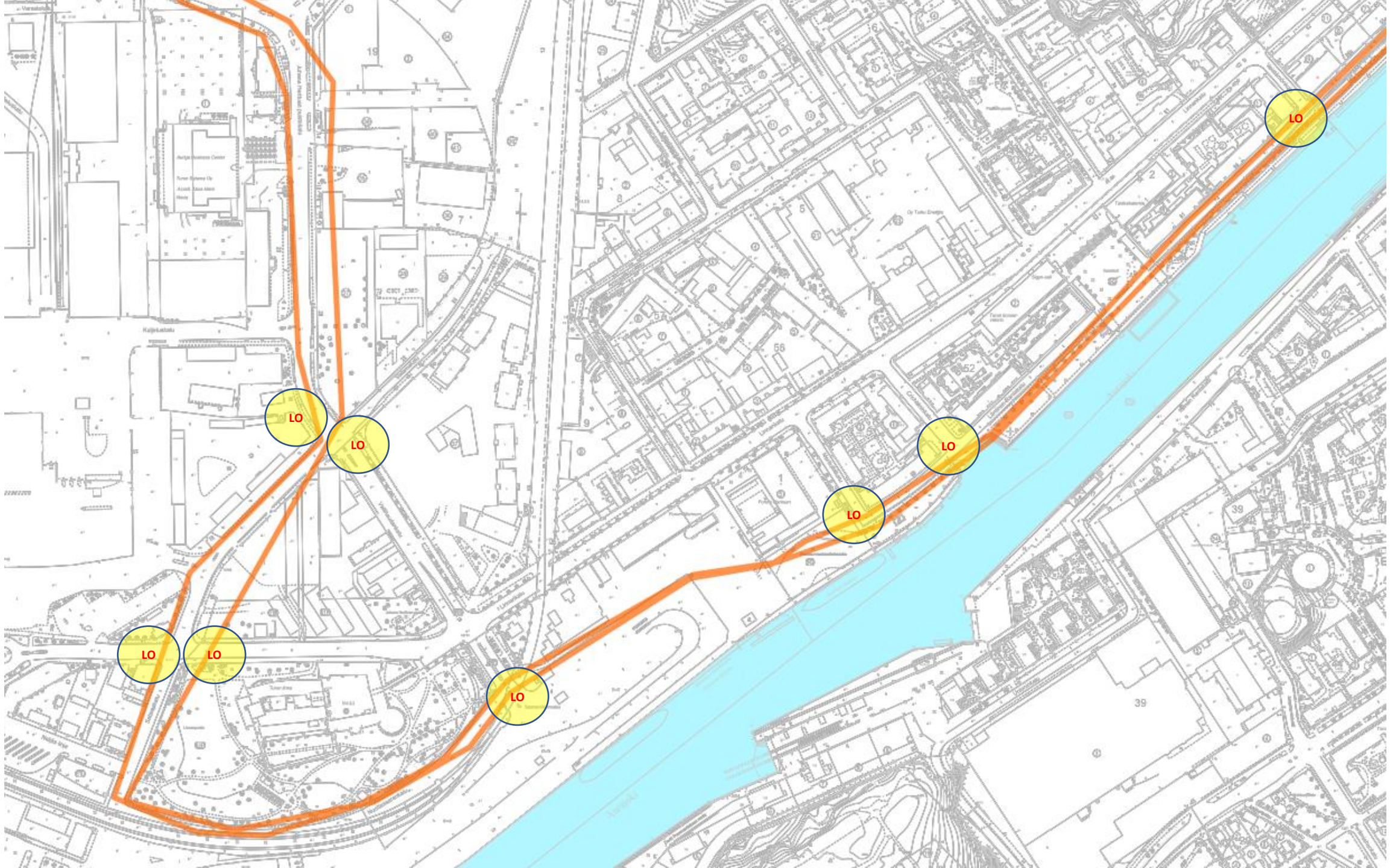
Paavo Nurmi Marathon 19.8.2023

Juoksureitti ½ maraton









LO

LO

LO

LO

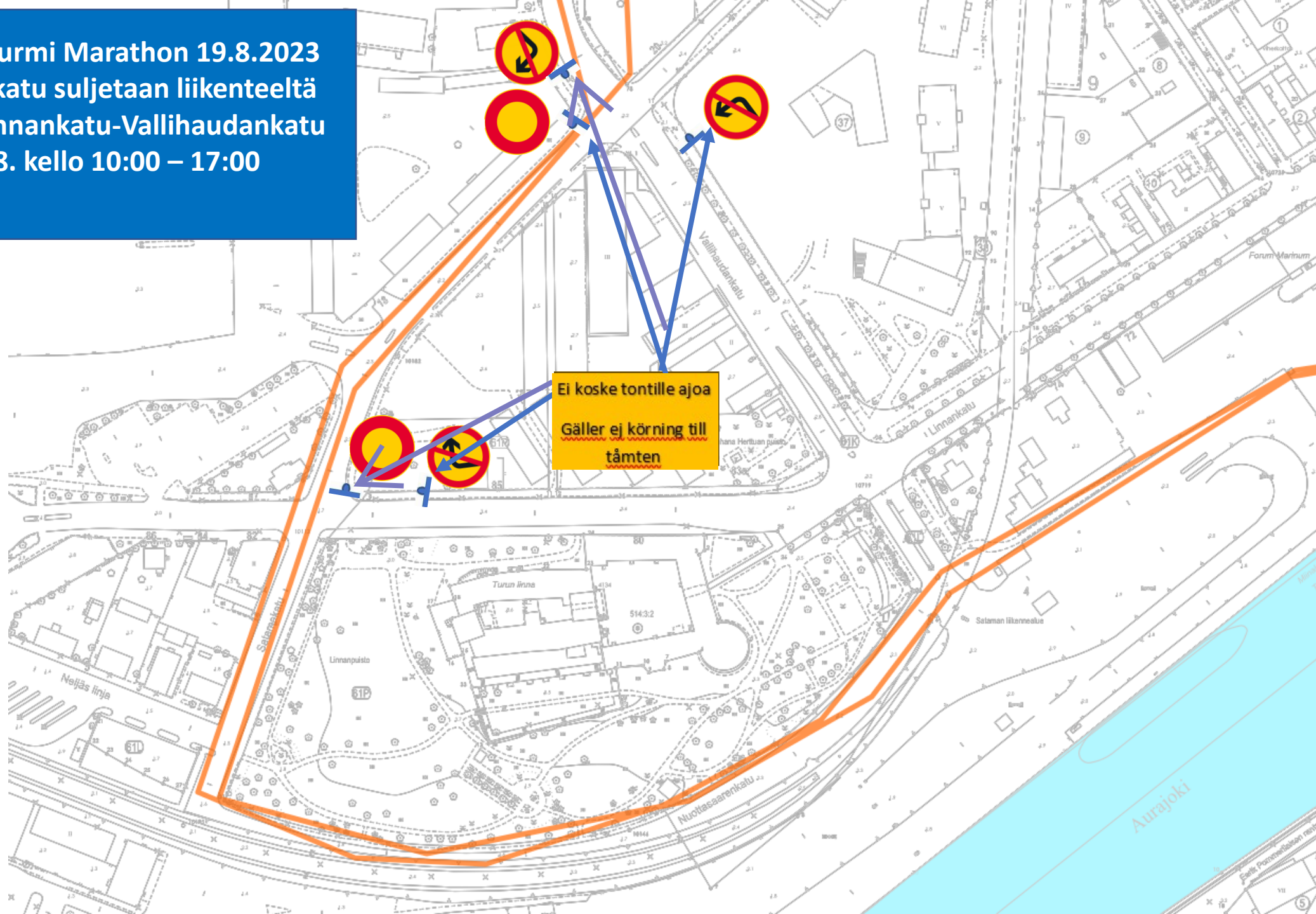
LO

LO

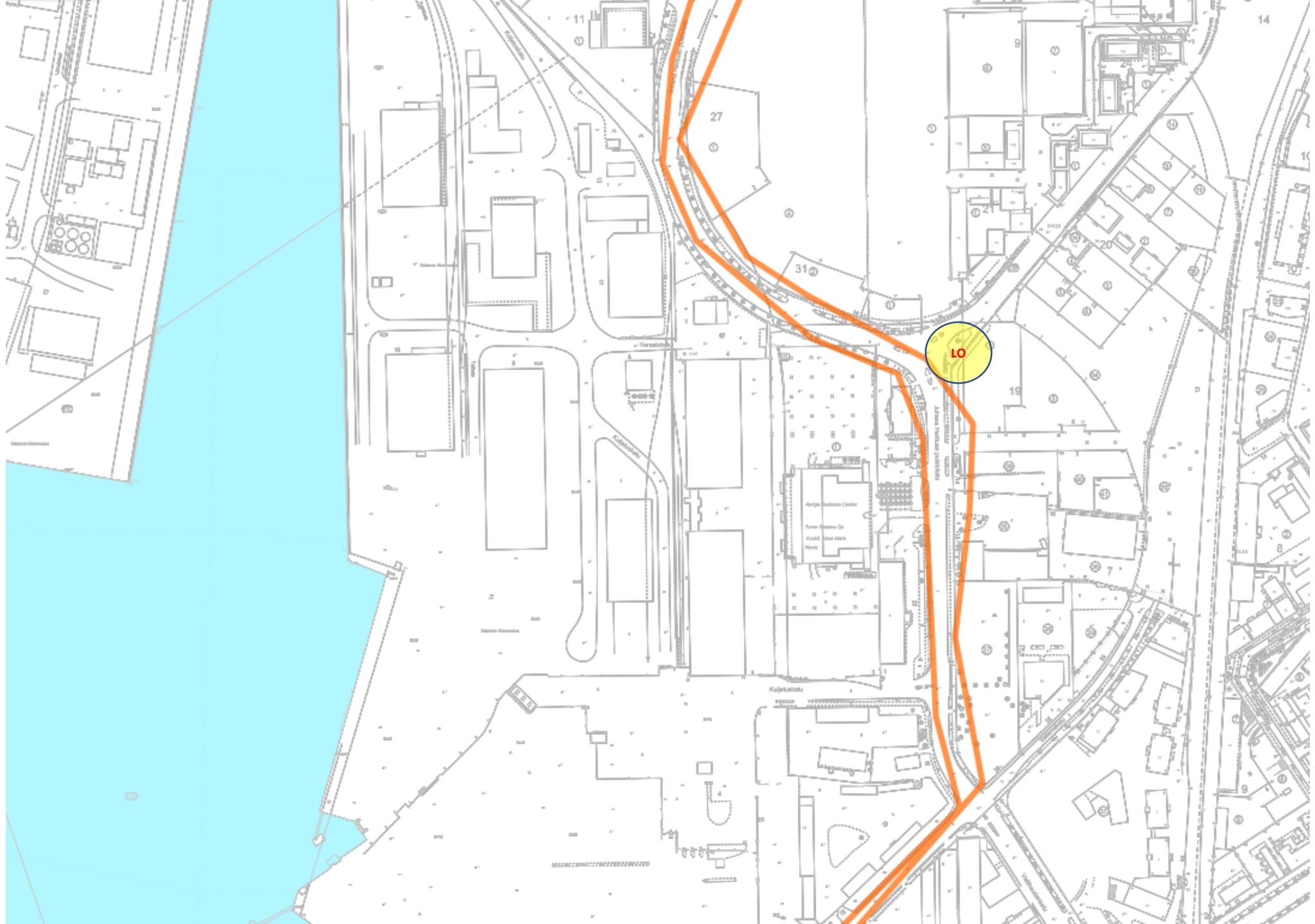
LO

LO

Paavo Nurmi Marathon 19.8.2023
Satamakatu suljetaan liikenteeltä
Välillä Linnankatu-Vallihaudankatu
19.8. kello 10:00 – 17:00



Ei koske tontille ajoa
Gäller ej körning till
tårnten





LO
LO

LO

LO

LO

LO

LO

LO

LO

LO

LO

LO







LO

LO

LO

LO

LO

LO

LO

LO

Pukinsalmi

Merkkien selitys:

-Keskustan suunnasta olevat kaistat muutetaan kaksisuuntaiseksi Pansiontien ja Juhanaherttuan puistokadun risteyksessä.

- Juoksijat juoksevat Pansio-Keskusta puoleisia kaistoja pitkin.

- Punainen isokatkoviiva= aita



- kahdessa kohtaa aja oikealla liikennemerkki risteysalueella.

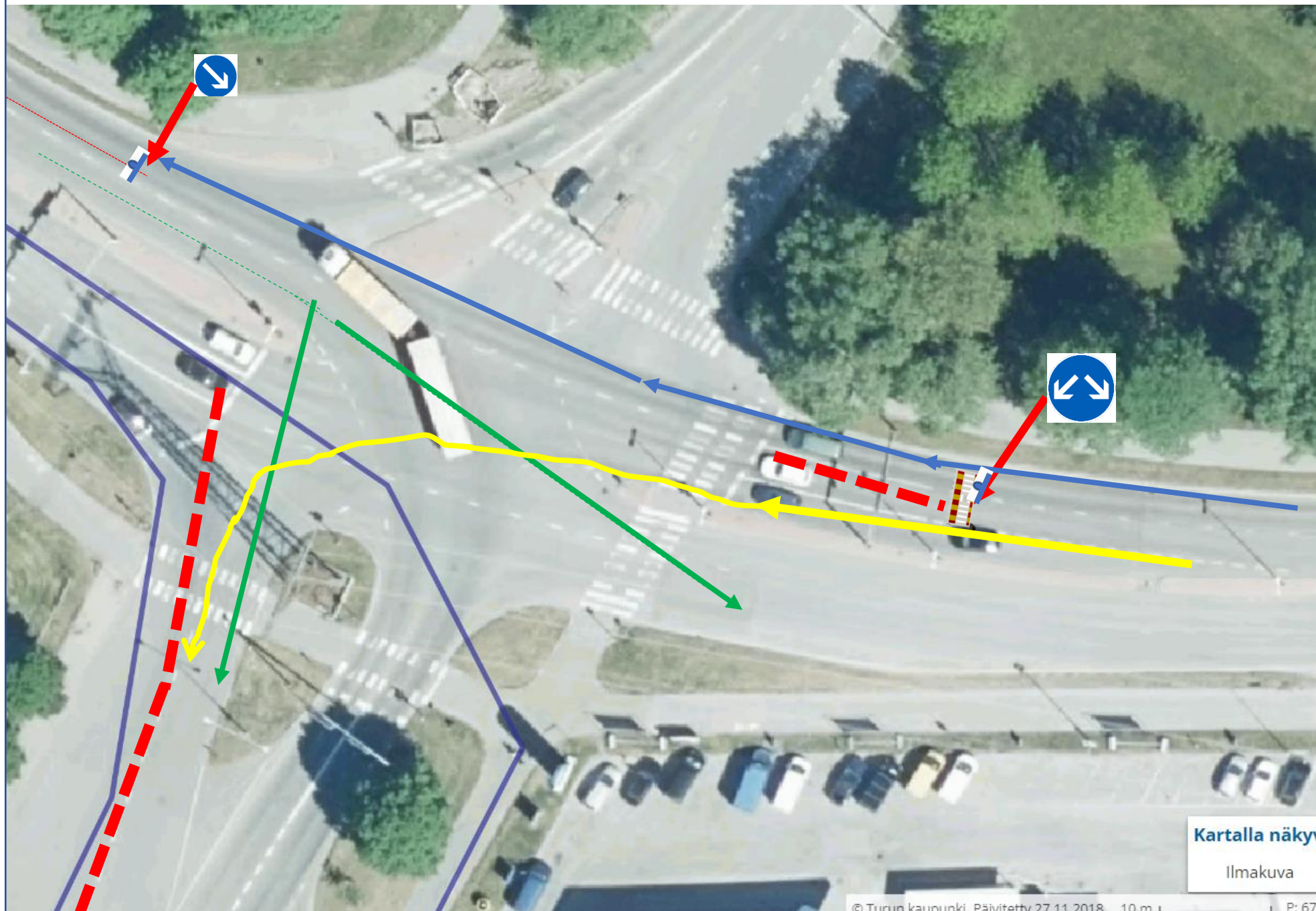


:koviiva= väylä Pansio-Keskusta suuntaan ja risteysalueen jälkeen muuttuu kaksikaistaiseksi.

Sininen nuoliviiva on ajoreitti Pansion suunta.

Keltainen nuoliviiva ajoreitti kääntyminen vasemmalle.

Sininen yhtenäinen viiva on juoksureitti.



Tilapäinen liikennejärjestely:
Ohjaus keskustan suuntaan
Kyltti ja nuoli vasemmalle

KESKUSTA
CENTRUM

RUISSALO
RÜNSALA



Tilapäinen liikennejärjestely:
RUISSALON KULKU
Kyltti ja nuoli vasemmalle

Kartalla n

Ilmaku

Pansiontien ja Suikkilantien risteyksestä liikenne suljetaan kaupungin suuntaan, ja liikenne ohjataan Pansion suuntaan menevälle kaistalle.



Maratonreitti 2023

maratonin 2. kierros.

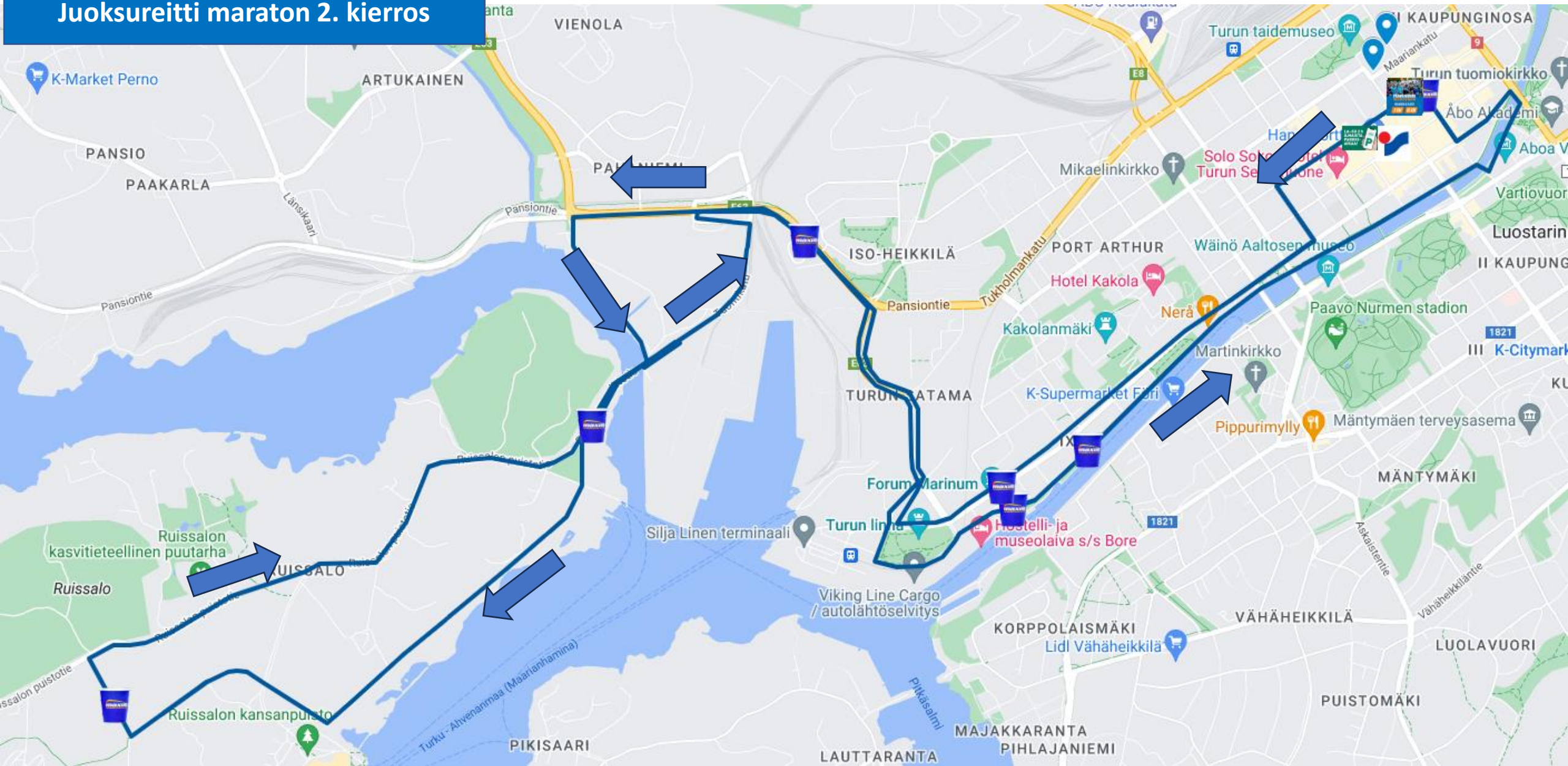
Yliopistonkatu – Ursininkatu – Linnankatu – Satamakatu – Juhana Herttuan puistokatu – Pansiontie – Vapaavaraston ja vesialueen välissä kulkeva hiekkatie – Ruissalonsilta – Ruissalon Puistotie kevyenliikenteenväylä – Rantapromenadi – Jarno Saarisen tie – Pikku-Pukintie – Ruissalon puistotie – Ruissalonsilta – Tuontikatu – Tuontiväylä – Pansiontie – Juhana Herttuan puistokatu- Satamakatu – Nuottasaarenkatu – Läntinen Rantakatu – Kirjastosilta – Itäinen Rantakatu – Linnankatu – Kauppiaskatu – Tori suihkulähteen kohta maali

2. Kierros Maraton

- Yliopistonkatu-Ursininkatu-Linnankatu
- Linnankadulla juostaan oikeaa kaistaa kohti satamaa
- Turku Energian vanhan toimiston kohdalta siirrytään kevyenliikenteenväylälle, jota pitkin aina Satamakadulle asti

Paavo Nurmi Marathon 19.8.2023

Juoksureitti maraton 2. kierros





LO

LO

LO

LO

LO

LO

LO

LO

LO

