



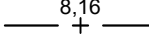














MERKINTÖJEN SELITYKSIÄ

-  Viheralue
-  Asfaltti, Ajorata
-  Sora
-  suunniteltu maanpinta
nykyinen maanpinta
-  Keskilinja ja suunniteltu korkeusasema
-  Korttelinumero
-  Tonttinumero
-  Osoitenumero
-  Nykyinen lehti/havu- puu
-  Betoni reunatuki, liimattava, h=8cm
-  Nykyinen pensasaita
-  Avokallio
-  Nykyinen valaisin
-  Hulevesikaivo nykyinen
-  Hulevesikaivo suunniteltu
-  Virtaussuunta
-  Katualueenraja

Koordinaattijärjestelmät:
Taso X,Y: ETRS-GK23
(EUREF-FIN)
Korkeus Z: N2000

HYVÄKSYNYT:
VIRAN PUOLESTA:

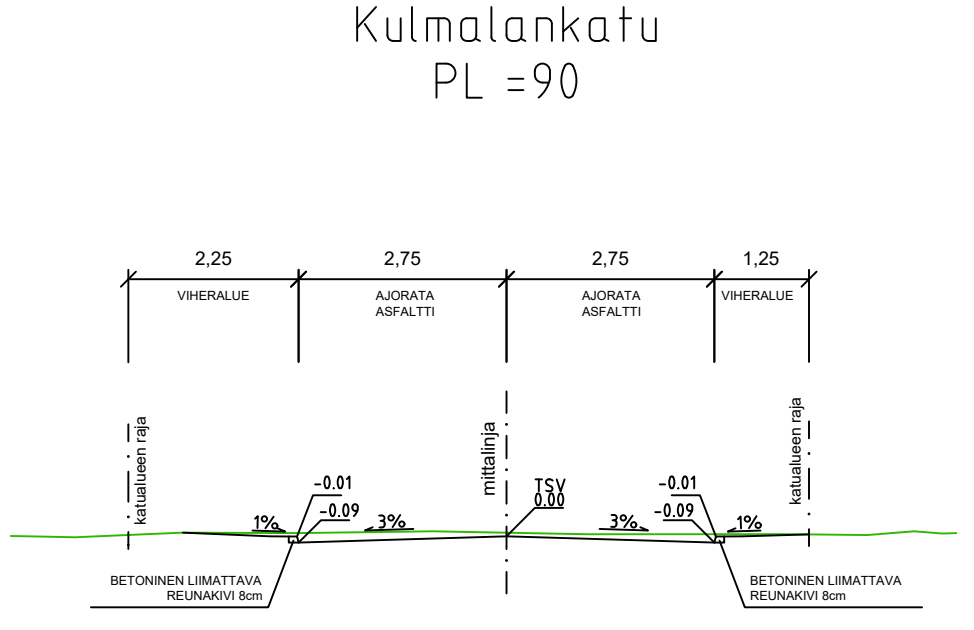
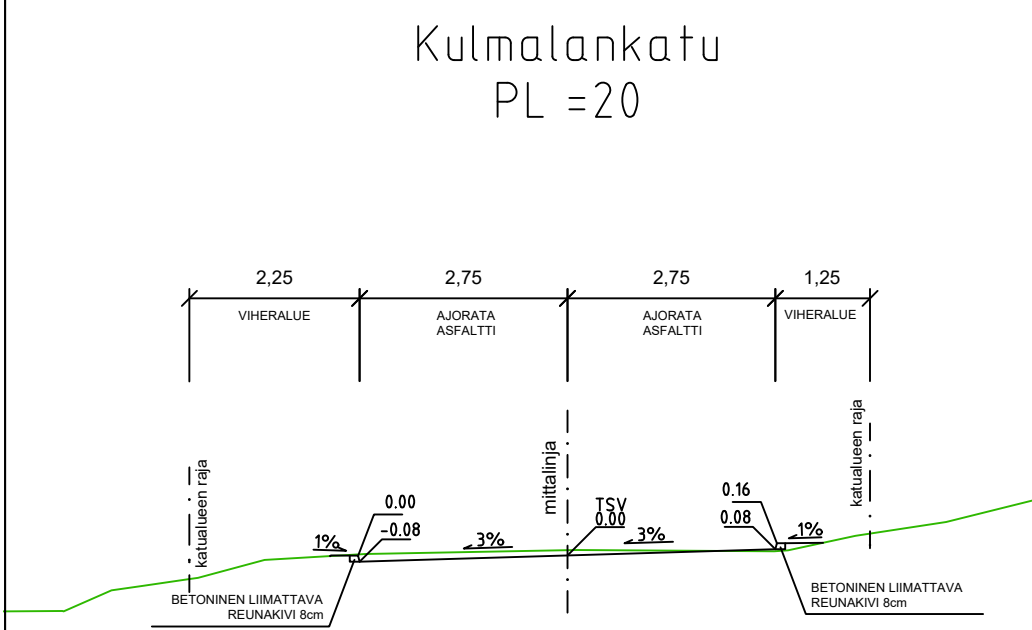
KAUPUNGINOSA: NUMMI
ASEMAKAAVA: 853 7/1939 23.05.1940
DIAARINUMERO: -
LIKENNESUUNNITELMA: L 5318 017
KATULUOKKA: 5

KORVAA PIIRUSTUKSEN:
KORVAA OSITTAIN PIIRUSTUKSEN: A 5785 004, D 6058 024

KORVATTU PIIRUSTUKSELLA:
KORVATTU OSITTAIN PIIRUSTUKSELLA:

POIKKILEIKKAUS 1:100/1:100

POIKKILEIKKAUS 1:100/1:100



TUNN. MUUTOS TAI TÄYDENNYS PÄIVÄYS SUUNNIT./PIIRT. TARK./HYV.

TURUN KAUPUNKI, KAUPUNKIYMPÄRISTÖ
KAUPUNKIRAKENTAMISEN PALVELUALUE
KAUPUNKIYMPÄRISTÖN TOTEUTUSSUUNNITELMA

Puolalankatu 5
20100 Turku
etunimi.sukunimi@turku.fi
puh 02-330 000

KOHDE: **Kulmalankatu** SISÄLTÖ: **KATUSUUNNITELMA**

SUUNNITTELIJA FCG	SUUNNITTELUAVUSTAJA FCG	TARKASTANUT	MITTAKAAVA 1:500, 1:100
PÄIVÄYS 29.5.2023	HYVÄKSYJÄ	PIIRUSTUSNUMERO K 5785 006	MUUTOS



FCG Finnish Consulting Group Oy
Satamakatu 22
20100 Turku
Puh. 0104090
www.fcg.fi

HYV.	29.5.2023	J.Vesterberg
TARK.	29.5.2023	J.Vesterberg
LAAT.	29.5.2023	T.Salminen