



Liikennesuunnitelma

Paavon Sporttipäivä 10.6.2023

Paavo Nurmi games 13.6.2023



1. Liikenteenohjaus suunnitelma

Ajoneuvo- ja henkilöliikenne ajalla ma 5.6.2023 - pe 16.6.2023.

- Paavo Nurmi Games järjestäjä rakentaa ja purkaa Paavo Nurmen stadionille ajalla 5.6.-16.6.
- Ajoneuvoliikenne Paavo Nurmi Games:in rakentamisen ja purkamisen aikana suoritetaan Betaniankadun ja Martin koulun viereisen sisäänkäyntien kautta. Betaniankadun porttiin asetetaan kyltti TAVARATOIMITUS. Rakentamisen aikana ei järjestetä henkilöliikenteen osalta erityisjärjestelyitä.
- Järjestäjä asettaa 30.5. Siirtokehotusliikennemerkit liitteessä osoitetuille alueille ja paikoille (Betaniankatu, Hopeasepänaukio, Itsenäisyyden aukio ja Paavo Nurmen puistotie).
- Betaniankadun ja Betanianpolun risteysalueen osoitetut pysäköintipaikat tarvitaan tyhjäksi, koska Paavo Nurmen stadionille saapuu ja lähtee välillä 5.6. – 16.6. useita perävaunullisia rekkoja.

Kilpailupäivän ajoneuvo- ja henkilöliikenne

13.6.2023

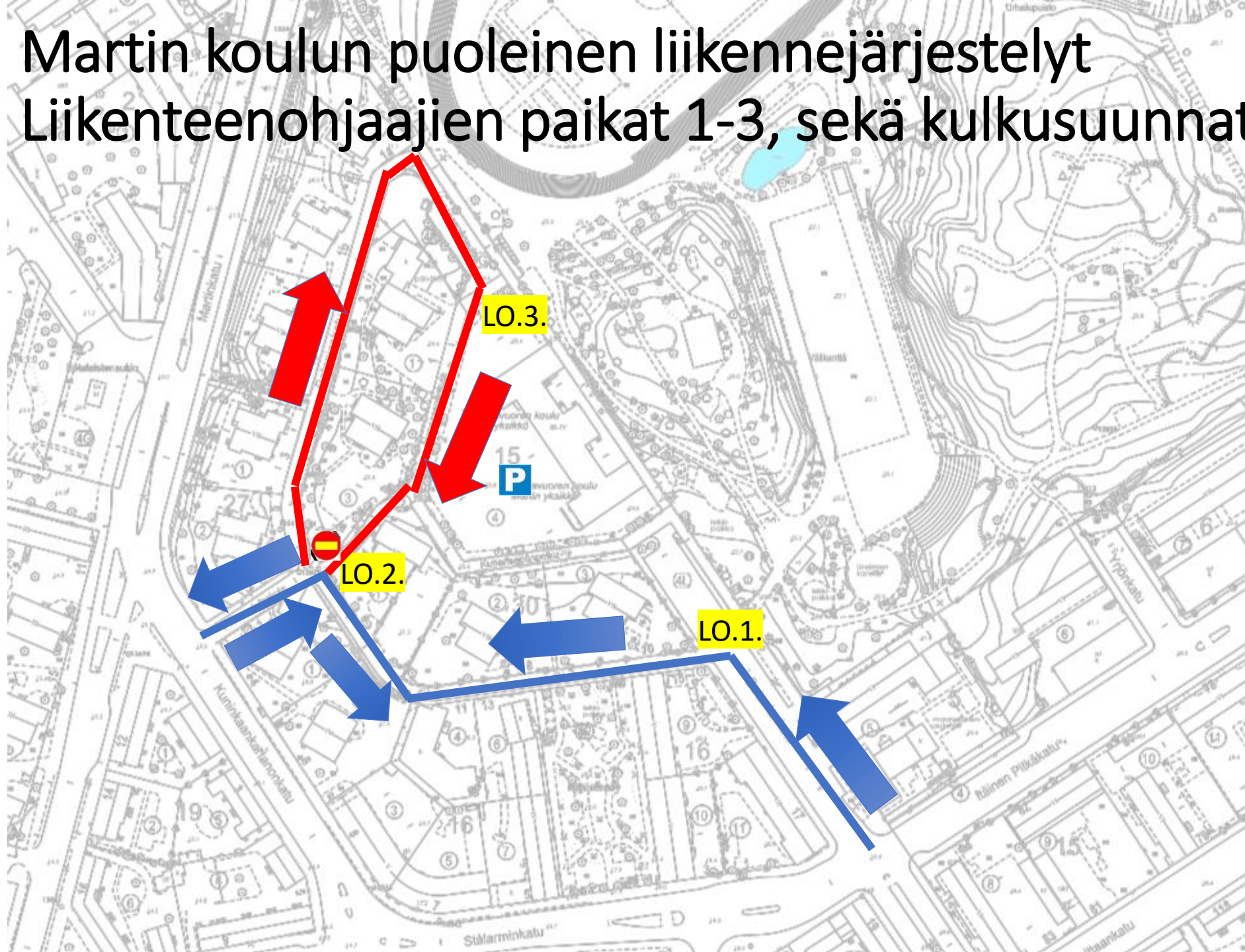


Paavo Nurmen stadionin Martin koulun puoli:

- Betaniankadun 12 ja 12 vp pysäköintialue / varataan YLE:n autojen pysäköintipaikaksi
- Martin koulun piha-alue / varataan Medialle ja INVA-pysäköintiä varten
- Itäiseltä Pitkädulta Betaniankadulle saapuva liikenne ohjataan kadun varren pysäköintipaikkojen täytyttyä Betaniankatua pitkin Tinanvalajakujalle (kääntyminen vasemmalle) ja sitä kautta Kuninkaankartanonkadulle
- Tinanvalajakujan ja Betaniankadun risteyksestä ajo kohti Paavo Nurmen stadionin on sallittu ainoastaan seuraaville: Martin koulun pihamaalle pysäköintiluvan saaneet autot, talojen asukkaat, huoltoajo, taksit ja pelastusajoneuvot.
- Tinanvalajakujan ja Betaniankadun risteyksestä kääntyminen oikealle on kielletty.
- Kuninkaankartanonkadulta kääntyminen oikealle Tinanvalajakujalle on sallittua, mutta siitä vasemmalle kääntyminen kohti Paavo Nurmen stadionia on sallittu seuraaville: Martin koulun pihamaalle pysäköintiluvan saaneille, talojen asukkaille, huoltoajolle, takseille ja pelastusajoneuvoille. Ajo suoraan on kielletty (liikenteenohjaaja) ja kääntyminen oikealle Betaniankadulle ja siitä Itäiselle Pitkädulle on sallittu.
- Taksikeskusta ohjeistetaan ohjaamaan taksiliikenne Kuninkaankartanonkadun kautta Urheilupuistoon.
- Kilpailun aikana henkilöstön pysäköintipaikat sijaitsevat Samppalinnanvuoren kentällä
- YLEN:n pysäköinti on Betaniankadun 12 ja 12 vp päässä varatulla pysäköintialueella.
- Henkilöliikenne ohjataan Urheilupuiston Paavo Nurmen Stadionille Martin koulun viereisestä sisääntuloportista. Muu henkilöliikenne Stadionin alueelle on rajoitettu aitalinjalla.

Martin koulun puoleinen liikennejärjestelyt

Liikenteenohjaajien paikat 1-3, sekä kulkusuunnat





Liikenteenohjaajien paikat 1-3

LO 1. Tehtäväkuvaus

- Tarkistaa Betanankadun 12 ja 12 v pysäköintialueelle pysäköivien autojen luvan (YLE), sekä muut järjestäjän luvan saaneet.
- Valvoo Betanankadulta oikealle välikentälle tulevaa liikennettä: ajo sallittu kilpailujen aikana ainoastaan PNG –kulkuluvalla, pelastusajoneuvot, Turun kaupungin huoltoajo

LO 2. Tehtäväkuvaus

- Tarkistaa ajoluvat kohti Paavo Nurmen stadionia ajavilta
- Betanankatua pitkin tulevilta kääntyminen ylös Hopeansepänkujalle kielletty
- Ohjaa Tinavalajankujalta tulevat autot vasemmalle (kulkulupa) tai oikealle, ajo suoraan kielletty.

LO 3. Tehtäväkuvaus

- Valvoo Martinkoulun pihalle tulevaa liikennettä. Pysäköinti sallittu ainoastaan järjestäjän pysäköintiluvalla, INVA-tunnuksilla
- Autojen tilapäinen pysähtyminen sallittu takseille ja huoltoajoneuvoille
- Valvoo Paavo Nurmen stadionin Martin Koulun puoleisen ajoneuvoportin kulkua mahdollisen pelastusajoneuvojen käytön aikana.
- Kilpailujen aikana pysäköinninohjaus ja liikenteenohjaus suoritetaan talkoohenkilöstön ja palkatun henkilöstön toimesta. Pysäköinninohjaajien ja liikenteenohjaajien minimivaatimus on auton ajokortti sekä 18 vuoden ikä. Liikenneohjaajilla sekä pysäköinninvalvojilla on selvästi erottuva keltainen heijastinliivi. Liikenteenohjauksessa ja pysäköinnin-valvonnassa käytetään viestinnässä radiopuhelimia.
- Lista liikenteenohjaajista työvuorolistan mukaan.

Kilpailupäivän ajoneuvo- ja henkilöliikenne

13.6.2023



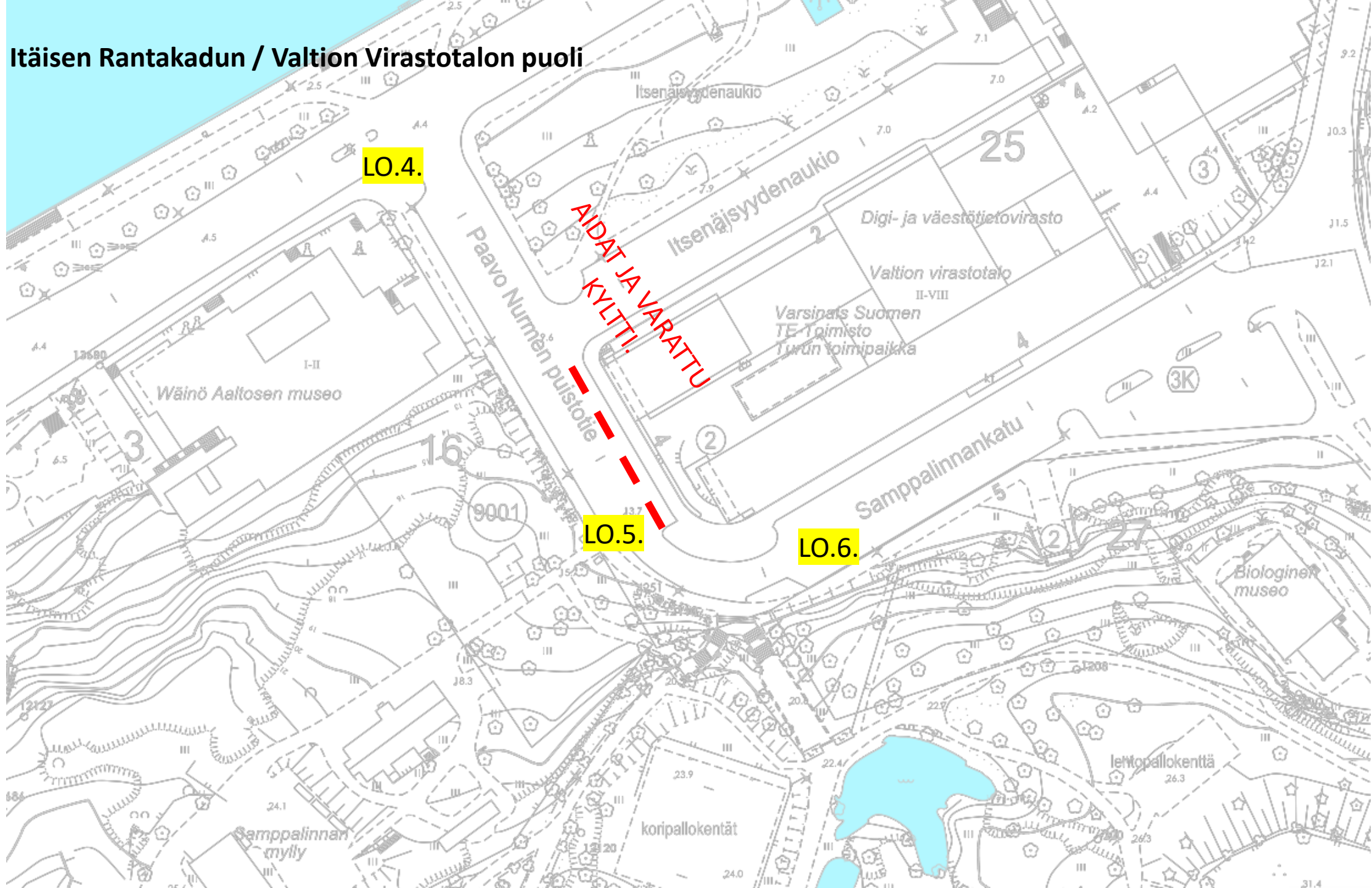
Itäisen Rantakadun / Valtion Virastotalon puoli

- Itäisen Rantakadun puolella varsinaisia liikennejärjestelyjä on vähennetty aikaisemmista vuosista

Järjestelyt ovat:

- Järjestäjä rajaa Paavo Nurmen puistotie 4 kohdalta vinoparkit käyttöönsä ajalle 13.6. kello 8.00 – 13.6. kello 23.00
- Vinoparkkien alue rajataan ajotiestä ja aluetta käytetään lisäkulkuväylänä kohti stadionin sisääntuloporttia.
- Henkilöliikenne ohjataan muuten jalankulkuväyliä pitkin kohti stadionia, mutta Paavo Nurmen puistotien 4 kohdalla hyödynnetään lisätilaa myös.
- Itsenäisyydenaukion pysäköintialue varataan kello 14:00-23:00 väliseksi ajaksi Valtion Virastotalolla järjestettävän VIP-tilaisuuden pysäköintiä varten
- Kilpailujen päätyttyä n. kello 20:30 – 21:30 väliseksi ajaksi ajoliikenne suljetaan Itäisen Rantakadun/Paavo Nurmen puistotien risteyksestä, Samppalinnankadulta ajo Paavo Nurmen puistotielle estetään ja Paavo Nurmen puistotieltä ajo Samppalinnakadulle estetään.
- Liikennettä ohjataan 20:30 – 21:30 välisenä aikana liikenteenohjaajien toimesta
- Kilpailujen aikana pysäköinninohjaus ja liikenteenohjaus suoritetaan talkoohenkilöstön ja palkatun henkilöstön toimesta. Pysäköinninohjaajien ja liikenteenohjaajien minimivaatimus on auton ajokortti sekä 18 vuoden ikä. Liikenneohjaajilla sekä pysäköinninvalvojilla on selvästi erottuva keltainen heijastinliivi. Liikenteenohjauksessa ja pysäköinnin-valvonnassa käytetään viestinnässä radiopuhelimia.
- Lista liikenteenohjaajista työvuorolistan mukaan.

Itäisen Rantakadun / Valtion Virastotalon puoli



LO.4.

AIDAT JA KYLTI!

LO.5.

LO.6.

Liikenteenohjaajien paikat 4-5-6 13.6.



LO 4. Tehtäväkuvaus

- Liikenteenohjaaja asetetaan ajalle 20:30 -21:30 pysäyttämään autoliikennettä Paavo Nurmen puistotielle
- Tarvittaessa pysäyttää liikennettä myös Itäisellä Pitkädulla, turvatakseen yleisömassan poistumisen kaupungin suuntaan

LO 5. Tehtäväkuvaus

- Pysäyttää ja ohjaa autoliikennettä alueella olevan suojatien kohdalla ajalla 20:30 – 21:30

LO 6. Tehtäväkuvaus

- Pysäyttää ja ohjaa autoliikennettä alueella olevan suojatien kohdalla ajalla 20:30 – 21:30 ajoneuvojen käytön aikana.
- Kilpailujen aikana pysäköinninohjaus ja liikenteenohjaus suoritetaan talkoohenkilöstön ja palkatun henkilöstön toimesta. Pysäköinninohjaajien ja liikenteenohjaajien minimivaatimus on auton ajokortti sekä 18 vuoden ikä. Liikenneohjaajilla sekä pysäköinninvalvojilla on selvästi erottuva keltainen heijastinliivi. Liikenteenohjauksessa ja pysäköinnin-valvonnassa käytetään viestinnässä radiopuhelimia.
- Lista liikenteenohjaajista työvuorolistan mukaan.

Liikenteenohjaus suunnitelma / Pysäköinti kilpailun aikana



Kilpailupäivän aikainen pysäköinti

Paavo Nurmi Games on varannut käyttöönsä seuraavat pysäköintialueet Paavo Nurmi Games tapahtuman ajaksi 13.6.2023

Pyöräparkit Samppalinnan koulun vieressä, sekä Turun kaupungin teatterin edessä.

Samppalinnan vuoren kenttä

- Kenttä on varattu kilpailussa toimivien toimitsijoiden käyttöön.
- Kilpailua ennen paikalla on pysäköinninohjaaja.
- Tapahtuman järjestäjä merkitsee alueen tilapäiseksi P-alueeksi.

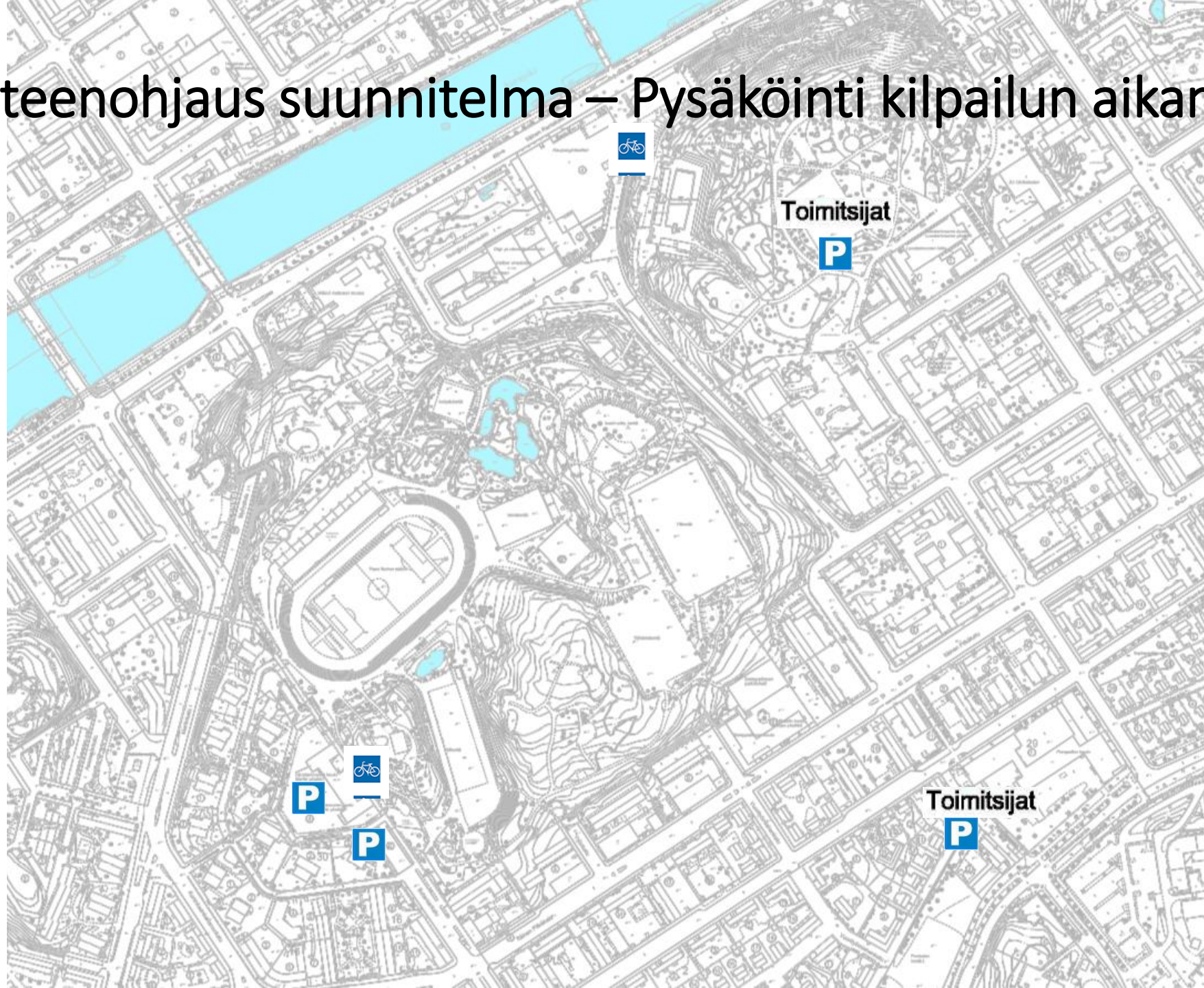
Martin koulun piha

- Piha-alue on varattu kilpailussa toimivien Median ja kilpailijoiden käyttöön.
- Kilpailua ennen paikalla on pysäköinninohjaaja.
- Tapahtuman järjestäjä merkitsee alueen tilapäiseksi P-alueeksi.
- Betaniantkatu 12 ja 12v varattu YLE:n kaluston ja henkilöstön pysäköinnille

Purokadun pikku- ja isokenttä

- Koulun pikkukenttä ja iso kenttä ovat varattu kilpailussa vierailevien asiakkaiden käyttöön.
- Kilpailun aikana paikalla on liikenteenohjaaja.
- Tapahtuman järjestäjä merkitsee alueen tilapäiseksi P-alueeksi.
- Kilpailujen aikana pysäköinninohjaus ja liikenteenohjaus suoritetaan talkoohenkilöstön ja palkatun henkilöstön toimesta. Pysäköinninohjaajien ja liikenteenohjaajien minimivaatimus on auton ajokortti sekä 18 vuoden ikä. Liikenneohjaajilla sekä pysäköinninvalvojilla on selvästi erottuva keltainen heijastinliivi. Liikenteenohjauksessa ja pysäköinnin-valvonnassa käytetään viestinnässä radiopuhelimia.

Liikenteenohjaus suunnitelma – Pysäköinti kilpailun aikana



Paavo Nurmi Games 2023 Tilapäiset liikennejärjestelyt

Liitteessä esitetyille alueille
asetaan
siirtokyltit, osoittamaan
pysäköintikieltoa alueelle
siirtokylttien osoittamaksi
ajanjaksoksi.

1. Hopeansepänaukio
2. Betanankatu 12 ja 17
3. Betanankatu 12 ja 12vp

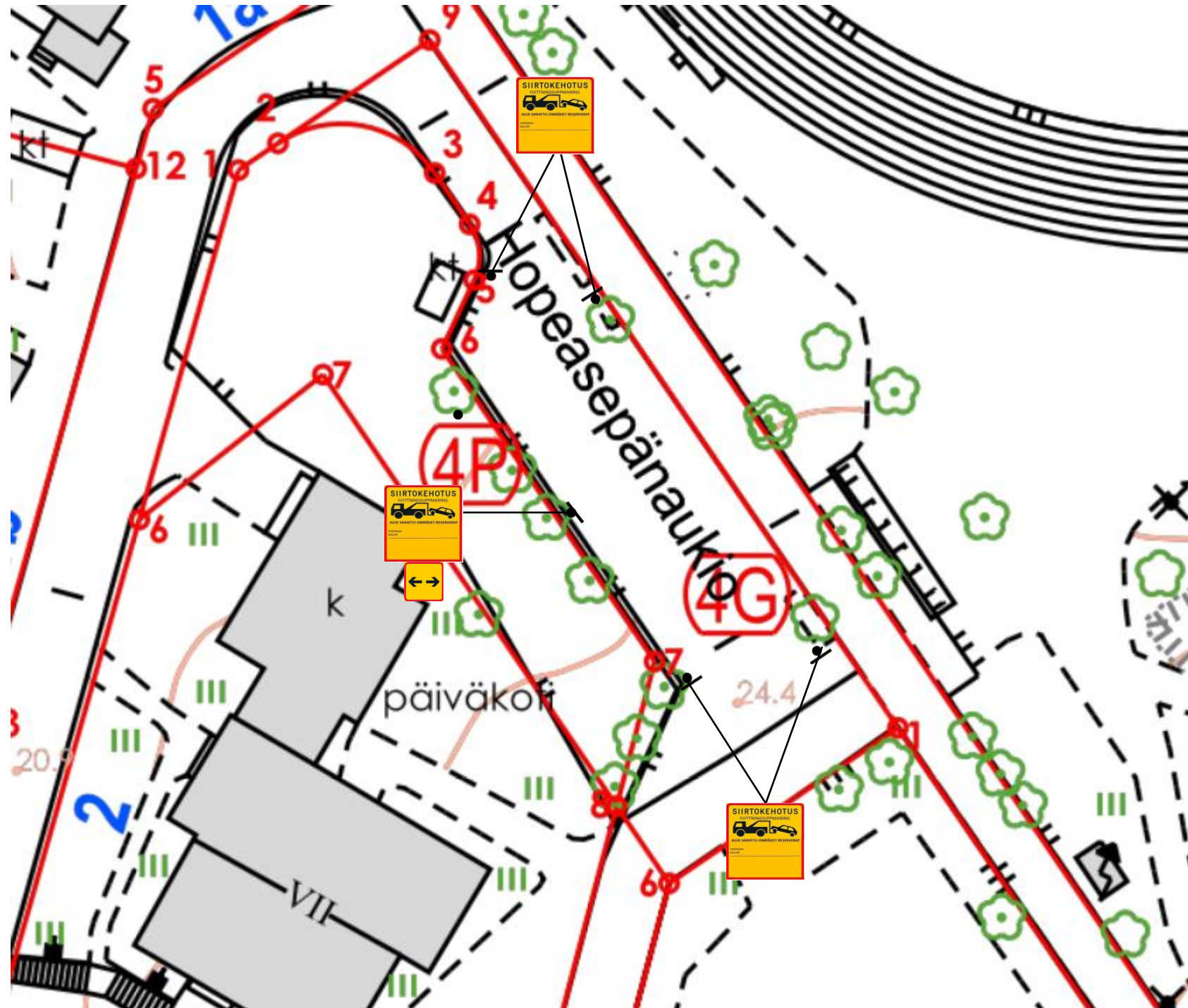


1. Hopeasepänaukio

Paavo Nurmi Games 2023
Kari Ahonen 0445678256

Merkit voimassa:
12.6 klo 8 – 14.6 klo 23

Hopeansepänaukion
Pysäköintipaikat suljetaan
Käytöstä 12.6. kello 8:00
-14.6. kello 23.00 väliseksi
Ajaksi.
Autoliikenne sallittu.

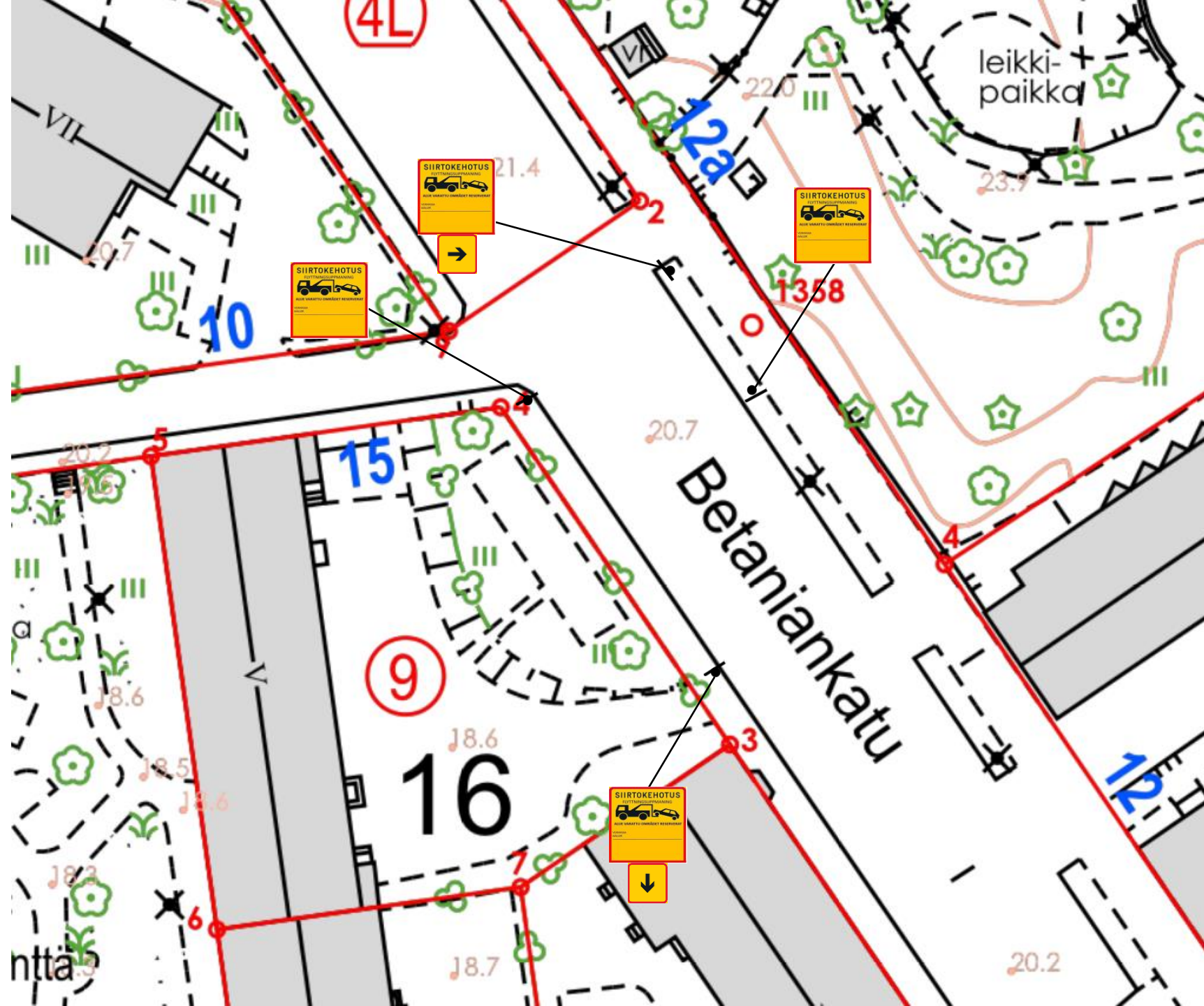


2. Betaniankatu 12 ja 17

Paavo Nurmi Games 2023
Kari Ahonen 044 5678 256

Merkit voimassa:
5.6 klo 8:00 - 15.6 klo 20:00

Betaniankatu 12 ja 17 osoitetuista
alueilta kielletään pysäköinti
siirtokyltein. Betaniankadun 12
puolelta kolmen autopaikan verran,
sekä Betaniankadun 17 puolelta
peitetään lisäksi lisäkilpi 10 m.
Kyltit voimassa 5.6. kello 8.00 –
15.6. 20:00



3. Betaniankatu 12 ja 12 vp

Paavo Nurmi Games 2023

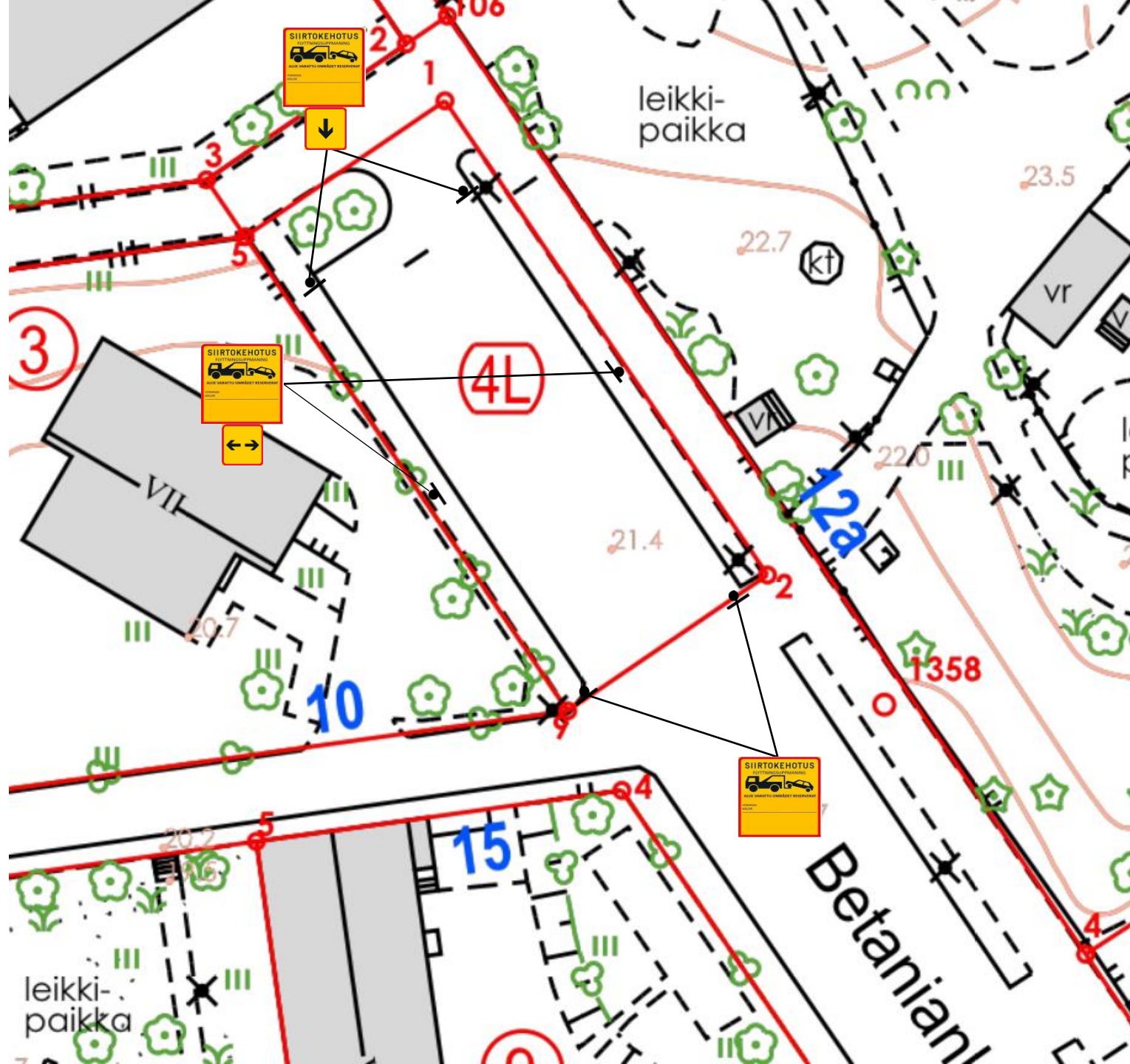
Kari Ahonen 0445678256

Merkit voimassa:

12.6 klo 8:00 – 14.6 klo 18:00

Betaniankadun 12 ja 12 vp
pysäköintialue suljetaan yleiseltä
käytöltä 12.6. 8:00 – 14.6. 18:00
väliseksi ajaksi.

Esitetyn ajan alue on Paavo Nurmi
Gamesin järjestäjän käytössä,
toimien mm. YLE:n
pysäköintialueena.



Paavo Nurmi Games 2023 Tilapäiset liikennejärjestelyt

Liitteessä esitetyille alueille
asetaan
siirtokyltit, osoittamaan
pysäköintikieltoa alueelle
siirtokylttien osoittamaksi
ajanjaksoksi.

- 5. Paavo Nurmen Puistotie 4
- 6. Itsenäisydenaukio



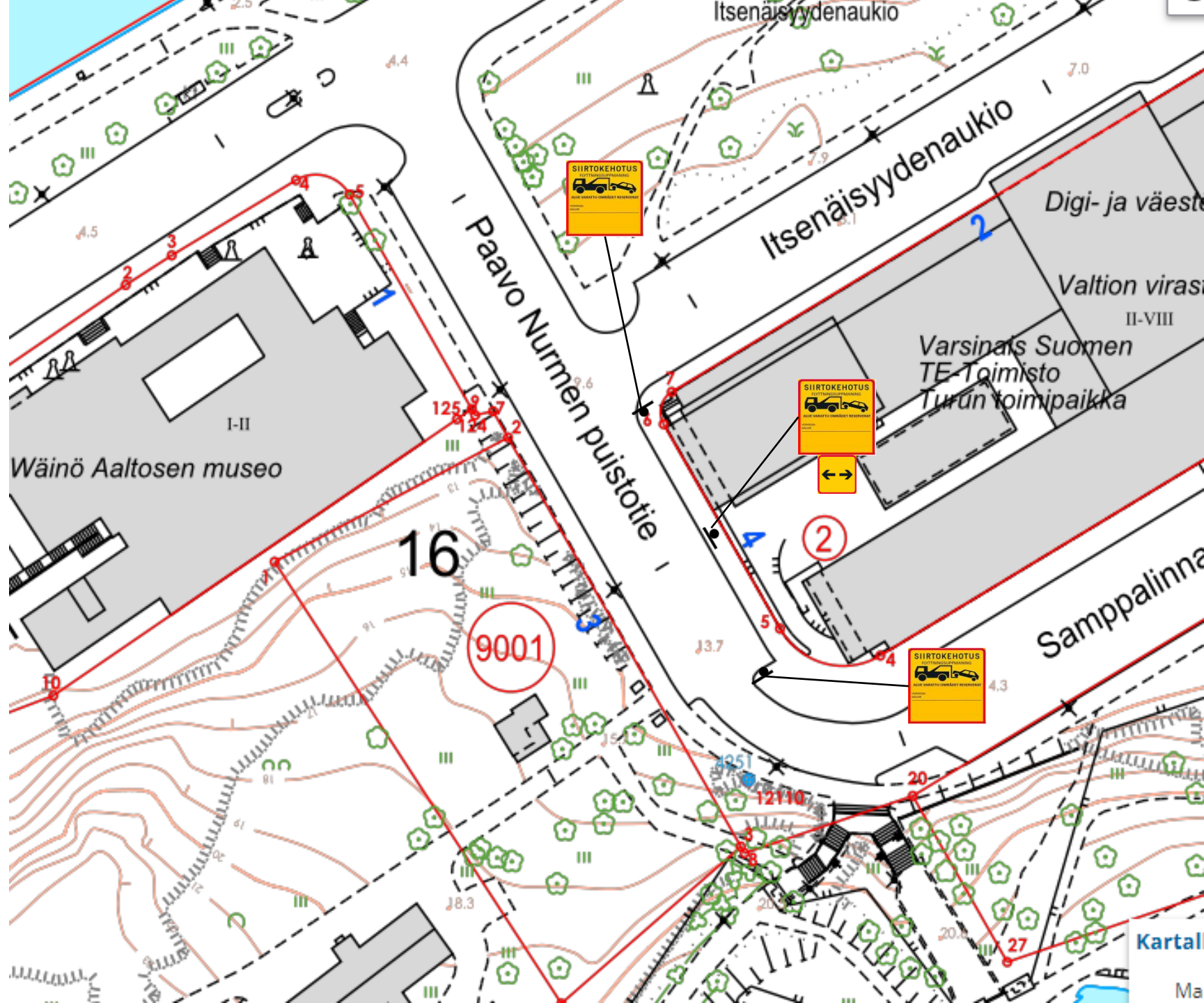
4. Paavo Nurmen puistotie 4

Paavo Nurmi Games 2023
Kari Ahonen 0445678256

Merkit voimassa:
13.6 klo 8:00 – 13.6 klo 23:00

Paavo Nurmi Puistotie 4 kohdalle,
Virastotalon puoleiselle tieosuudelle
asetaan pysäköintikielto ajalle 13.6.
kello 8:00 – 13.6. kello 23:00, kieltoa
osoittamaan asetetaan
Siirtokylttimerkit kartan mukaisesti.

Ko. alue käytetään yleisön
noutolippupisteen jonotusta varten.
Noutopiste sijaitsee karttaan
merkatussa kohdassa. Alue rajataan
lippusiimalla ja aidoilla.

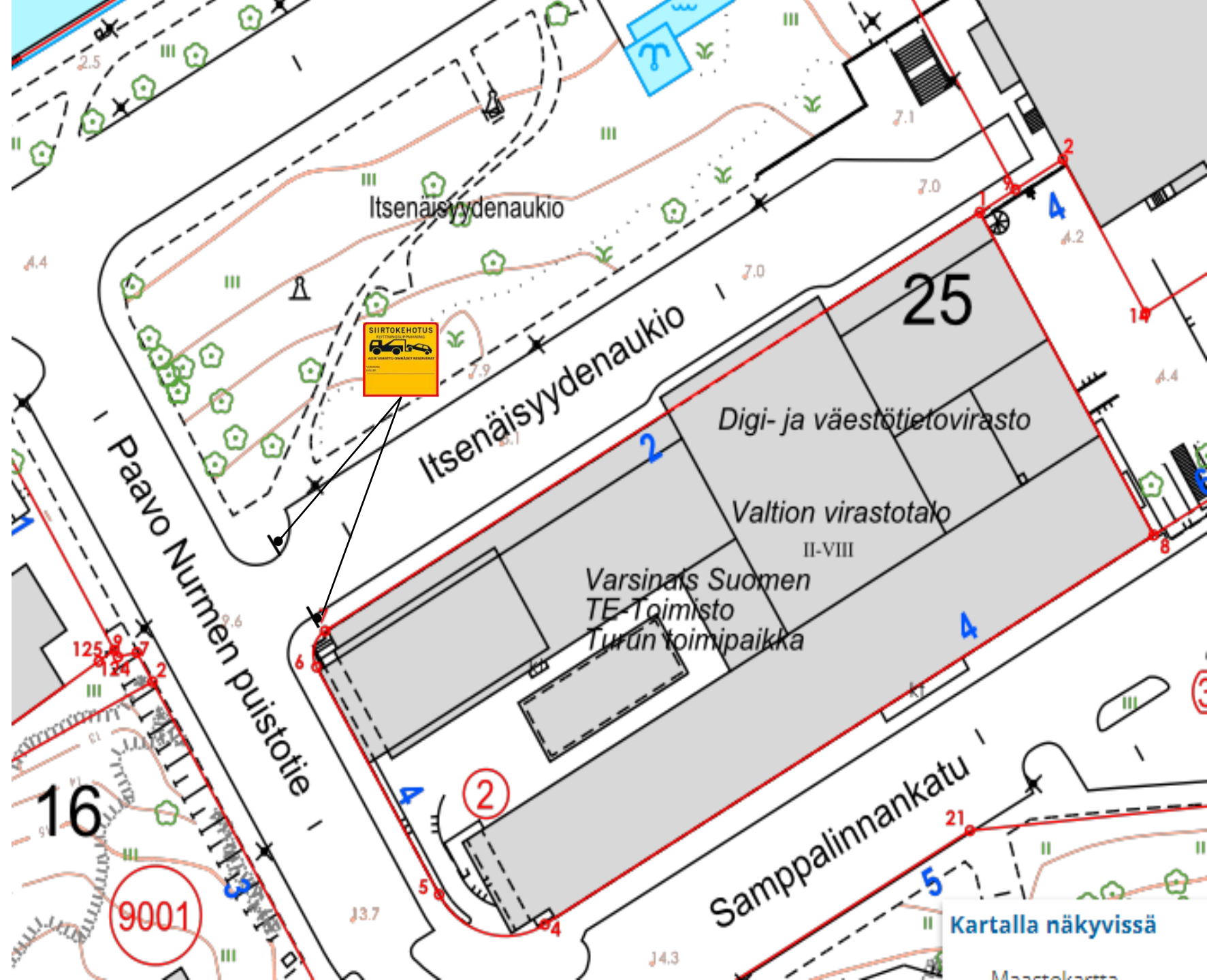


5. Itsenäisydenaukio

Paavo Nurmi Games 2023
Kari Ahonen 0445678256

Merkit voimassa:
13.6 klo 14:00 – 13.6 klo 23:00

Itsenäisydenaukio varataan järjestäjän käyttöön ajalle 13.6. kello 14.00- 13.6. kello 23:00. Alue käytetään erikseen nimettyjen kutsuvieraiden pysäköintiin. Virastotalossa on 15:00-19:00 välillä 400 hengen PNG VIP-tilaisuus. Paavo Nurmen puistotien ja Itsenäisydenaukion kulkuaukkoon asetetaan kaksi aitaa ja kyltit: ALUE VARATTU 14-23 PNG.



Paavo Nurmi Games 2023 - tilapäinen pysäköintialue / Hotelli Marinan edessä



- Haetaan lupaa Paavo Nurmi Gamesin käyttöön pysäköintiä Linnankatu 29 taskuparkkialueelle:
Siirtokyltit 2.5. mennessä asennettuna paikoilleen



Linnankatu 29

Paavo Nurmi Games 2023
Kari Ahonen 0405678256

Merkit voimassa:

9.6 klo 8:00 – 15.6 klo 16:00

Paikalle lisäksi 6 kpl mellakka-aitaa

Linnankatu 29 varataan PNG
urheilijakuljetuksessa tarvittavien
autojen pysäköintiä varten.
Pysäköinti sallittu PNG tunnuksella
olevilla autoilla.

Alue käytössä ajalle 9.6. klo 8:00 –
15.6. kello 16:00.

Alueen rajaavaan aitaan kyltti:
VARATTU PNG 9.6-15.6.

