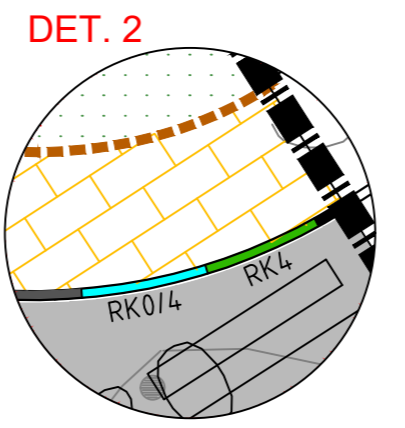
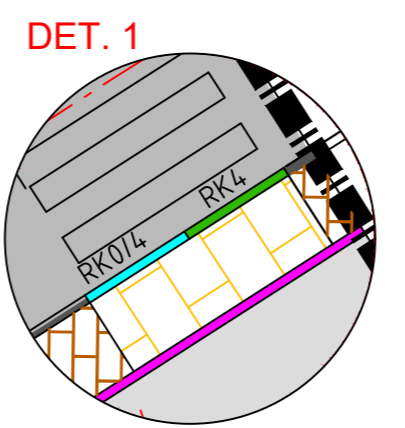


VIHERALUE 1.00  
 JALKAKÄYTÄVÄ (BETONILAATTA) 2.00  
 AJORATA (ASFALTTI) 6.00  
 EROTUSKAISTA (BETONIKIVEYS) 1.00  
 KÄVELY- JA PYÖRÄTIE (ASFALTTI) 4.50



- ### Merkkien selitys:
- suunnitelmaraja
  - rakennettava tukimuri sekä tie- ja kevytkaide
  - luiskattu reunatuki
  - reunatuki h=80 mm
  - reunatuki h=40 mm
  - nupukiviraita h=0 mm
  - - - - - viistetty reunatuki
  - - - - - taustanupu
  - 29-7 korttelin numero ja tontin numero rekisterissä
  - betonikiveys, harmaa
  - betonilaatta, harmaa
  - nurmetus
  - asfaltti, yhdistetty kävely- ja pyörätie
  - ajoradan asfaltti
  - virtaussuunta
  - suunniteltu hulevesikaivo
  - 13.0 suunniteltu korkeus
  - 12.4 nykyinen korkeus
  - +13.3 suunniteltu kadun pinnan korkeus
  - o katuvalaisin, h=8.0m
  - ⊗ poistettava puu
  - asemakaavan mukainen ajoyhteys

Koordinaattijärjestelmät:  
 Taso X,Y: ETRS-GK23  
 (EUREF-FIN)  
 Korkeus Z: N2000

HYVÄKSYNTY:  
 VIRAN PUOLESTA:

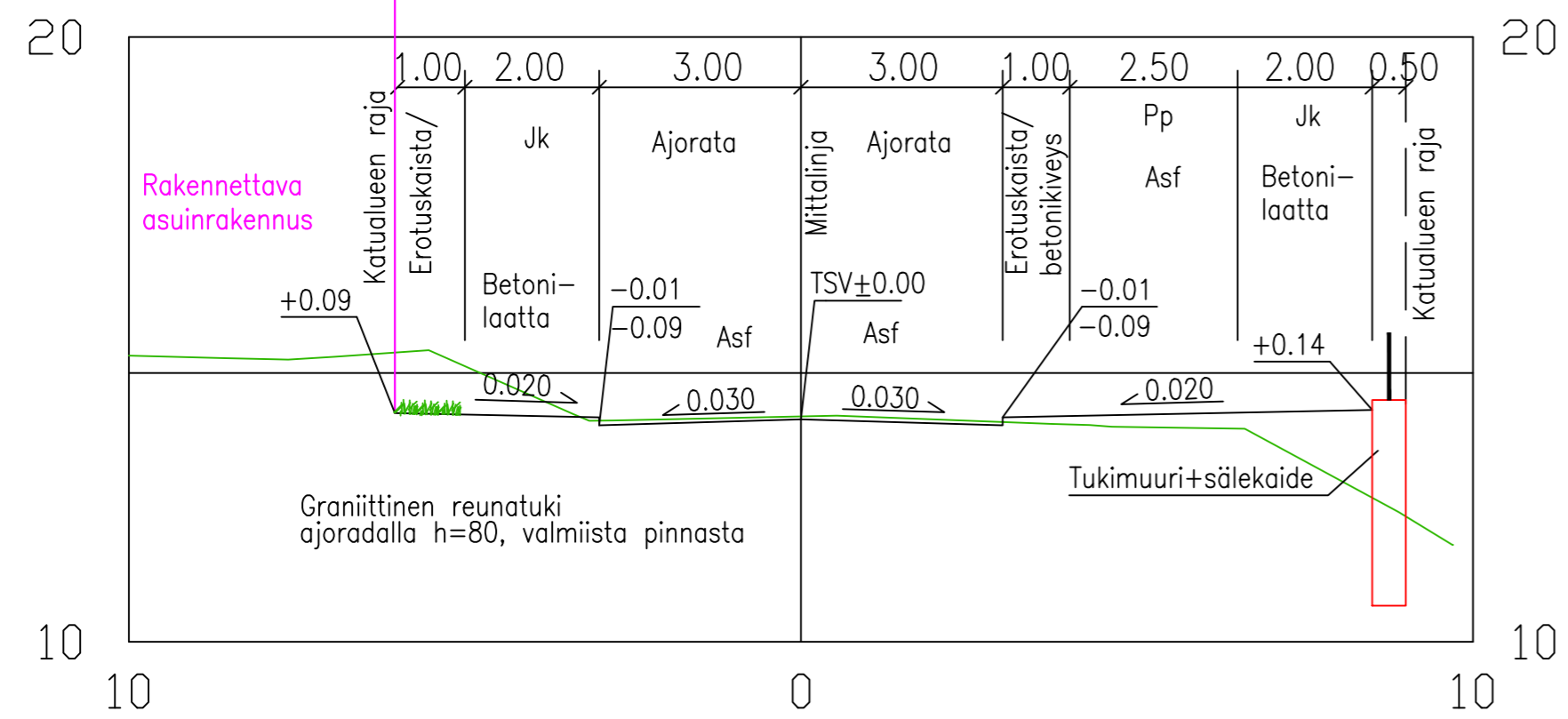
KAUPUNGINOSA: POHJOLA 071  
 ASEMAKAAVA: 11.10.2014 (44/2004)  
 DIAARINUMERO: 10629-2014  
 LIIKENNESUUNNITELMA: L 5942 047  
 KATULUOKKA: AJORATA 5, KEVYEN LIIKENTEEN VÄYLÄ 5

KORVAA PIIRUSTUKSEN:  
 KORVAA OSITTAIN PIIRUSTUKSEN:

KORVATTU PIIRUSTUKSELLA:  
 KORVATTU OSITTAIN PIIRUSTUKSELLA:

TUNN. MUUTOS TAI TÄYDENNYS PÄIVÄYS SUUNNIT./PIIRT. TARK./HYV.

$$PL = 40/1:100$$



TURUN KAUPUNKI, KAUPUNKIYMPÄRISTÖ  
 KAUPUNKIRAKENTAMINEN  
 KAUPUNKIYMPÄRISTÖN TOTEUTUSSUUNNITTELU

KOHDE		SISÄLTÖ		MITTAKAAVA	
JUNAKATU		KATUSUUNNITELMA		1:500 1:100	
SUUNNITTELIJA	SUUNNITTELUAVUSTAJA	TARKASTANUT	TARKASTANUT	PIIRUSTUSNUMERO	MUUTOS
RAMBOLL/J.Liukkonen	RAMBOLL/J.Liukkonen	RAMBOLL/PTn	Anu Kinnari	K 3637 007	
PÄIVÄYS	HYVÄKSYJÄ			RAMBOLL PIIRUSTUSNUMERO	
24.04.2023				82120970 K6	
				Ramboll Joukahaisentie 6 20520 Turku	