

Turun kaupunki
Kaupunkiympäristö
Kaavoitus

Liedon kaupunki
Kaupunkikehityspalvelut
Kaavoitustoimi

**MAARIA-ILMARISTEN
ULKOILUREITTISUUNNITELMA**

Ehdotus 20.3.2023

YLEISSUUNNITELMA 1:25 000

Abo stad
Stadsmiljö
Planläggning

**PLAN FÖR FRILUFTSLEDER
I S:T MARIE - ILMARINEN**

Förslag 20.3.2023

UTREDNINGSPÅN 1:25 000

MAARIA-ILMARISTEN ULKOILUREITTISUUNNITELMA

Ehdotus 20.3.2023

YLEISSUUNNITELMA 1:25 000

MERKINTÖJEN SELITYKSET, SIVU 1:

REITIT

○ ○ ○ ○ ○ ○ - Ulkoilureitti, josta tehdään ulkoilureittitoimitukset

Reitit on tarkoitettu jalkaisin, hiihtäen ja maastopyörällä kulkemiseen. Ulkoilureittitoimitukset mahdollistavat reittien toteuttamisen.

Yksityiskohtaiset linjaukset näkyvät tarkemmissa kartoissa.

Kiinteistöt, joiden kautta ulkoilureittitoimituksella mahdollistettavat reitit kulkevat, on esitetty ulkoilureittisuunnitelman liitteessä.

● ● ● ● ● ● - Ulkoilureitti, oleva (kuntorata, Paavonpolku tms.)

○ ○ ○ ○ ○ ○ - Ohjeellinen ulkoilureitti
- Voidaan toteuttaa asemakaavoituksen tai muun tarkemman suunnittelun kautta

◁ ○ ○ ○ ○ ▷ - Ulkoilureitin yhteystarve

● ● ● ● ● ● - Pyörätie, oleva

● ● ● ● ● ● - Pyörätie, ehdotettu
- Voidaan toteuttaa asemakaavoituksen tai muun tarkemman suunnittelun kautta

--- - Pyöräily-yhteys, oleva

○ ○ ○ ○ ○ ○ - Ravireitti, oleva

○ ○ ○ ○ ○ ○ - Melontareitti, oleva

ULKOILUREITISTÖÖN LIITTYVÄT TOIMINNOT

② Keskeinen kohde
- Soveltuvat hyvin virkistykseen liittyvien toimintojen sijoituspaikoiksi
- Numero viittaa ulkoilureittisuunnitelman selostukseen

B Bussipysäkki, oleva

P Pysäköintialue, oleva

P Pysäköintiin käytetty alue, kunnostettava

P Pysäköintialue, toteutettava
- Voidaan toteuttaa reitin toteuttamisen yhteydessä

i Tietoa reitistöstä
- Voidaan toteuttaa reitin toteuttamisen yhteydessä

X Levähdyspaikka, toteutettava
- Levähdyspaikan toteuttaminen mahdollistetaan ulkoilureittitoimituksella

X Levähdyspaikka, ehdotettu

☼ Näköalapaikka, oleva

☰ Kävelysilta, oleva

☰ Kävelysilta, ehdotettu

👤 Uimaranta, oleva

🏊 Kuntoiluväline, oleva

PLAN FÖR FRILUFTSLEDER I S:T MARIE - ILMARINEN

Förslag 20.3.2023

UTREDNINGSPLAN 1:25 000

FÖRKLARINGAR TILL BETECKNINGARNA, SIDAN 1:

RUTTER

Friluftsled för vilken friluftsledsförvaltning verkställs

Lederna är avsedda för att röra sig på till fots, skidande eller med terrängcykel. Förvaltningen möjliggör förverkligandet av lederna.

Detaljerade sträckningar visas på de noggrannare kartorna.

Fastigheterna, genom vilka rutterna som anläggs genom friluftsledsförvaltning går, visas i bilagan till planen för friluftsleder.

Friluftsled, befintlig (motionsslinga, Paavos stig e.d.)

Vägledande friluftsled
- Kan anläggas genom detaljplanering eller genom annan noggrannare planering

Behov av friluftsledförbindelse

Cykelväg, befintlig

Cykelväg, föreslagen
- Kan anläggas genom detaljplanering eller genom annan noggrannare planering

Cykelförbindelse, befintlig

Travrut, befintlig

Paddlingsrut, befintlig

FUNKTIONER I ANSLUTNING TILL FRILUFTSLEDERNA

Centralt objekt
- Lämpar sig bra för placering av rekreativfunktioner
- Numret syftar på redogörelsen i planen för friluftsleder

Busshållplats, befintlig

Parkeringsområde, befintlig

Område som används för parkering, ska iståndsättas

Parkeringsplats, ska anläggas
- Kan anläggas i samband med anläggandet av rutten

Information om rutterna
- Kan anläggas i samband med anläggandet av rutten

Rastplats, ska anläggas
- Anläggandet av en rastplats möjliggörs genom friluftsledsförvaltning

Rastplats, föreslagen

Utsiktsplats, befintlig

Gångbro, befintlig

Gångbro, föreslagen

Simstrand, befintlig

Motionsredskap, befintlig

MAARIA-ILMARISTEN ULKOILUREITTISUUNNITELMA

Ehdotus 20.3.2023

PLAN FÖR FRILUFTSLEDER I S:T MARIE - ILMARINEN

Förslag 20.3.2023

YLEISSUUNNITELMA 1:25 000

UTREDNINGSPLAN 1:25 000





MERKINTÖJEN SELITYKSET, SIVU 2:

FÖRKLARINGAR TILL BETECKNINGARNA, SIDAN 2:

OLEMASSA OLEVIA TOIMINTOJA

	Urheilutalo
	Urheilukenttä
	Leikkipaikka
	Päiväkoti
	Alakoulu
	Yläkoulu
	Nuorisotalo
	Koira-aitaus



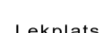



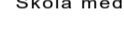
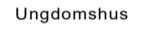
MAASTON PIIRTEITÄ

	Vesialue
	Puro tai oja
	Metsä (Osayleiskaavaehdotuksessa rakentamiseen osoitetut alueet jätetty rajauksen ulkopuolelle)
	Pelto tai niitty (Osayleiskaavaehdotuksessa rakentamiseen osoitetut alueet jätetty rajauksen ulkopuolelle)



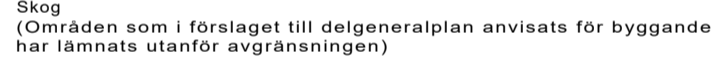

ARVOALUEITA JA -KOhteITA

	Kaunis paikka
	Rakennettu kulttuuriympäristö
	Merkittävä luontokohde
	Muinaismuistoalue
	Muinaismuistokohde
	Valtakunnallisesti merkittävä rakennettu kulttuuriympäristö (Liedon Vanhalinna)
	Valtakunnallisesti merkittävä rakennettu kulttuuriympäristö (Varkaantie)
	Valtakunnallisesti arvokas maisema-alue
	Paikallisesti arvokas maisema-alue
	Luonnon ja/tai maiseman kannalta merkittävä joenvarsi
	Kunnanraja
	Osayleiskaava-alueen raja


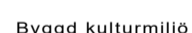








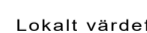

BEFINTLIGA FUNKTIONER

	Idrottshus
	Idrottsplan
	Lekplats
	Daghem
	Skola med årskurserna 1-6
	Skola med årskurserna 7-9
	Ungdomshus
	Hundrastgård

TERRÄNGENS SÄRDRAG

	Vattenområde
	Bäck eller dike
	Skog (Områden som i förslaget till delgeneralplan anvisats för byggande har lämnats utanför avgränsningen)
	Åker eller äng (Områden som i förslaget till delgeneralplan anvisats för byggande har lämnats utanför avgränsningen)

VÄRDEFULLA OMRÅDEN OCH OBJEKT

	Vacker plats
	Byggd kulturmiljö
	Viktigt naturobjekt
	Fornminnesområde
	Fornminnesobjekt
	Byggd kulturmiljö av riksintresse (Vanhalinna i Lundo)
	Byggd kulturmiljö av riksintresse (Varkaantie)
	Nationellt värdefullt landskapsområde
	Lokalt värdefullt landskapsområde
	Åstrand som är betydande med tanke på naturen och/eller landskapet
	Kommungräns
	Delgeneralplaneområdets gräns