

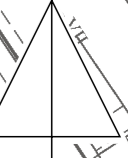

ILMAKUVA



SIJAINKARTTA



1:1000





Viitesuunnitelma, Arkkitehtitoimisto Haroma&Partners Oy ja Schauman Arkkitehdit Oy



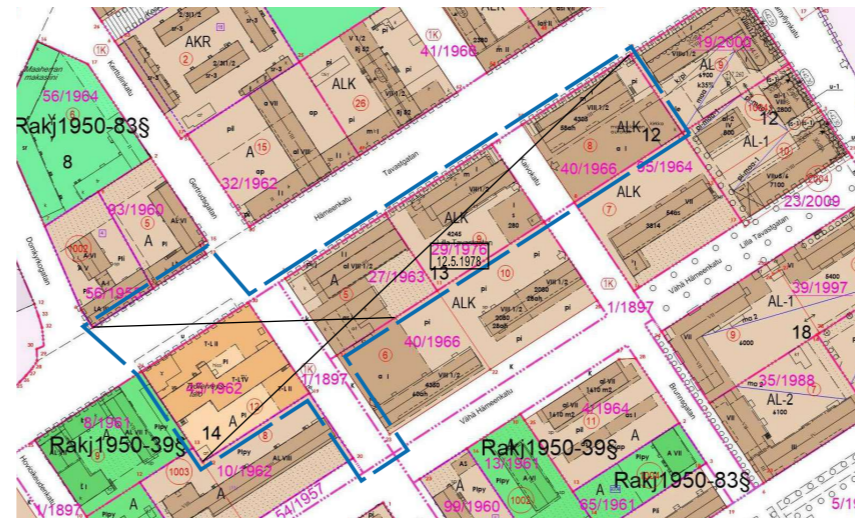
POISTUVA KAAVA

Merkintöjen selite:



3 m kaava-alueen rajan ulkopuolella oleva viiva, jota otsakkeessa mainittu kaavanmuutos koskee ja jolla aiemmat kaavamerkinnot ja -määräykset poistuvat.

29/1976 Poistuvan kaavan tunnus ja voimaantulopäivä.
12.5.1978



TURKU		ÅBO		Asemakaavatunnus Detailplanebeteckning	24/2016
				Diaarinumero Diarienummer	10191-2015
Työnimi Arbetsnamn		Kerttulinreuna		Mittakaava Skala	1:1000
Osoite Adress		Hämenekatu 4-10			
<p>Asemakaavanmuutos koskee:</p> <p>Kaupunginosa: 001 I I Kortteli: 12, 13, 14 12, 13, 14 Tontit: 8 5,9 12 8 5,9 12</p> <p>Kadut: Hämenekatu (osa) Tavastgatan (del) Kaivokatu (osa) Brunnsgatan (del) Kerttulinkatu (osa) Gertrudsgatan (del)</p> <p>Asemakaavanmuutoksella muodostuva tilanne:</p> <p>Kaupunginosa: 001 I I Kortteli: 12-14 (osa) 12-14 (del) Kadut: Hämenekatu (osa) Tavastgatan (del) Kaivokatu (osa) Brunnsgatan (del) Kerttulinkatu (osa) Gertrudsgatan (del)</p> <p>Tällä asemakaava-alueella laaditaan erilliset tonttijao.</p>					
<p>Kaavoituksen pohjakartta täyttää asemakaavan pohjakartalle asetetut vaatimukset. Baskartan uppfyller de krav som ställts på detalplanens baskarta.</p> <p>Kaupungeodeetti Stadsgeodet Laura Suurjärvi 23.9.2022</p>					
LUONNOS Utkast	22.2.2022	KYLK hyväksymyt Godkänd av SMND	29.3.2022 §126	EHDOTUS Förslag	KYLK hyväksymyt Godkänd av SMND
				25.4.2023 §159	
<p>Hyväksytty kaupunginvaltuustossa Godkänd av stadsfullmäktige</p> <p>Kaupunginsihteeri Stadssekreterare</p> <p>Tullut voimaan Trätt i kraft</p>					
<p>KAUPUNKIYMPÄRISTÖ • KAUPUNKISUUNNITTELU JA MAAOMAISSUUS • KAAVOITUS STADSMILJÖ • STADSPLANERING OCH MARKEGENDOM • PLANLÄGGNING</p>					
EHDOTUS Förslag		Piirtäjä Ritäre	Vive Neesfeld	Valmistelija Beredare	Nella Karhulahti
Muutettu 15.3.2023 (lausunnot ja muistutukset) TURKU ÅBO		21.10.2022		Maankäyttöjohtaja Marknävändningsdirektör	Jyrki Lappi