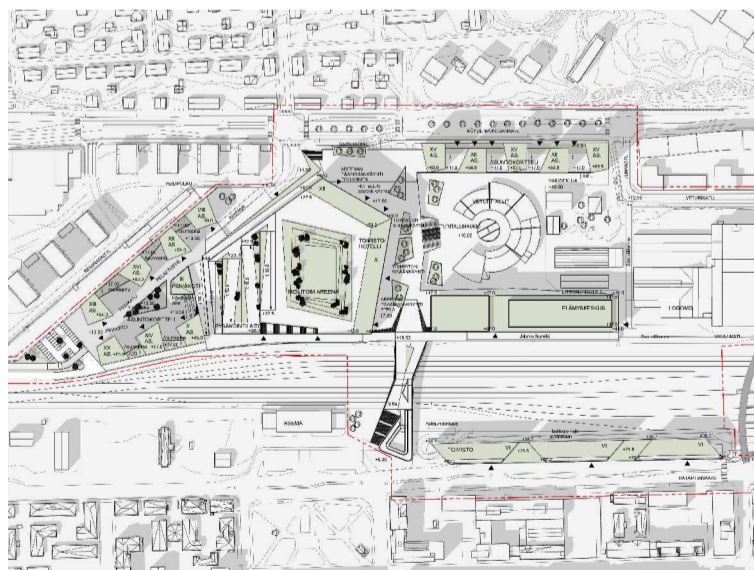
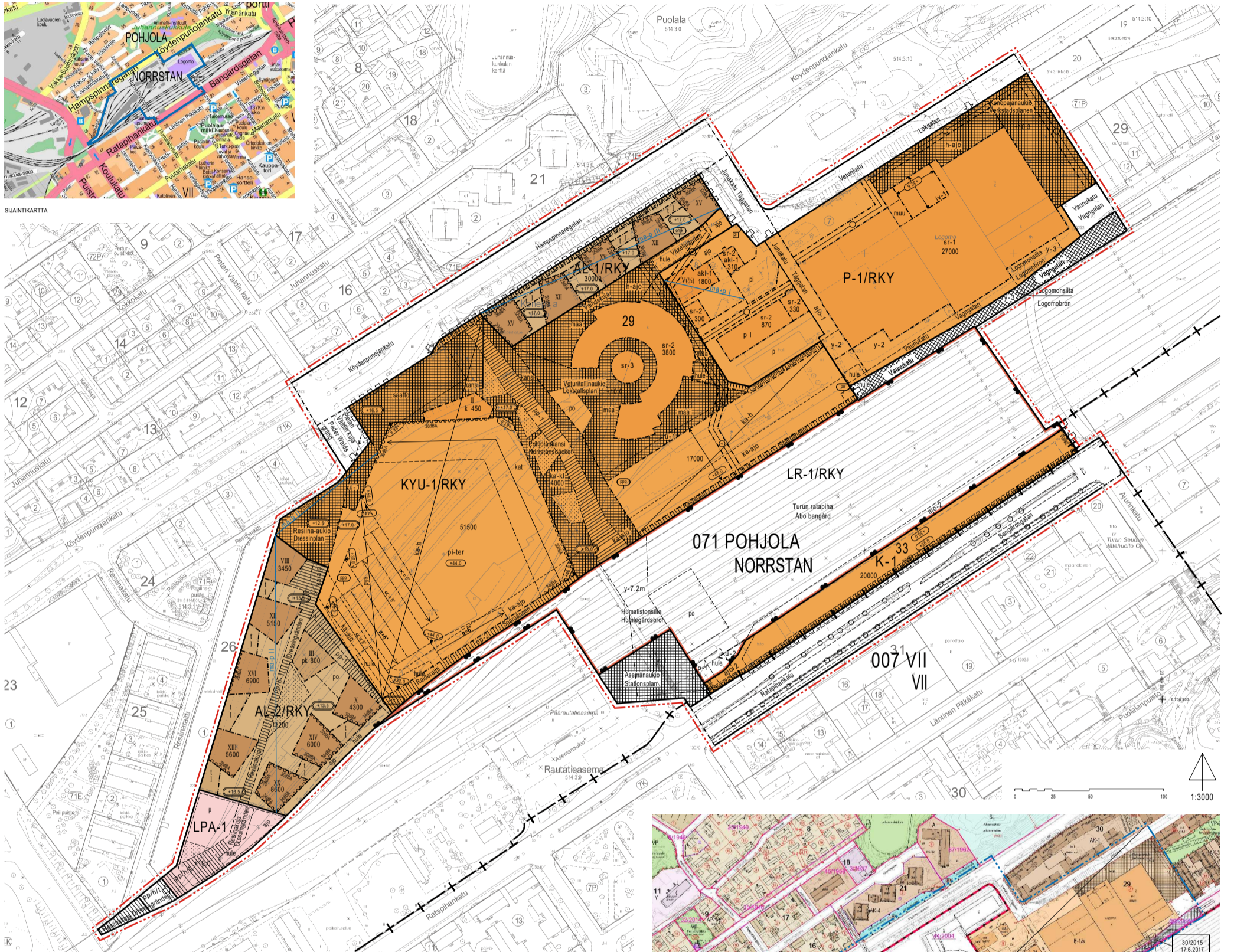


SUJAINKARTTA



POISTUVA KAAVA

Merkintöjen selite:

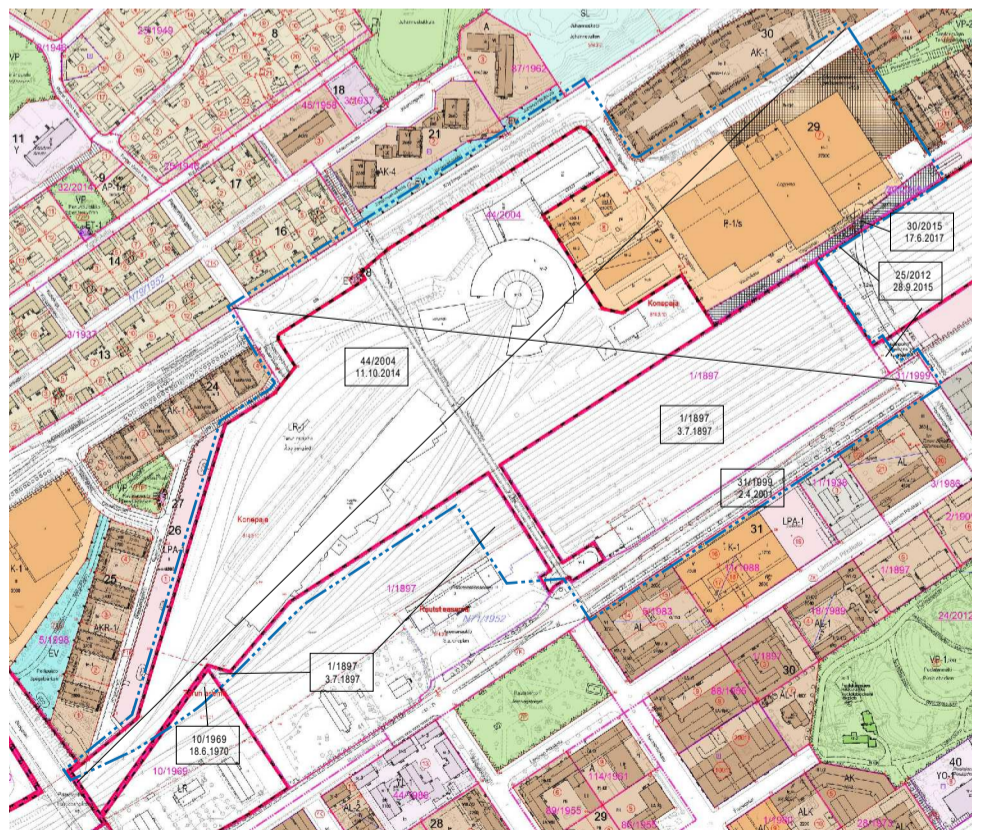


3 m kaava-alueen rajan ulkopuolella oleva viiva, jota ottaessaan mainittu kaavamuutos koskee ja joita aiemmat kaavamerkinnät ja -määräykset poistuvat.



44/2004
11.10.2014

Poistuvan kaavan tunnus ja voimaantulopäivä.

VIITESUUNNITELMAN HAVAINNEKUVA
PES-Architehdit Oy





TURKU		ÅBO		Asemakaavatunnus Detalplanebeteckning	2/2018
Työnimi Arbetsnamn		Turku ratapiha		Diariinnumero Diarienummer	11740-2017
Osoite Adress		Köydenpunojankatu ja Ratapihankatu		Mittakaava Skala	1:3000
Asemakaavanmuutos koskee:					
Kaupunginosa:	071	POHJOLA	NORRSTAN		
Kortteli ja tontit		28, 29. -7 ja 8	28, 29. -7 och 8		
Kadut:		Junakatu (osa)	Täggatan (del)		
		Köydenpunojankatu (osa)	Hampspinnaregatan (del)		
		Pietari Valdin kuja	Peder Walds gränd		
		Vaunukatu (osa)	Vagnatan (del)		
		Veturikatu (osa)	Lokgatan (del)		
Katuaukio:		Vaunukatu	Vagnatan		
Korttelin sisäinen aukio:		Konepajanaukio	Verkstadsplanen		
Julkiset kulkuväylät:		Junakatu	Täggatan		
		Vaunukatu	Vagnatan		
Sillat:		Humalistsonsilta	Humlegårdsbron		
		Logomonsilta (osa)	Logomobron (del)		
Liikennealueet:		Asemanaukio (osa)	Stationsplan (del)		
		Turun ratapiha (osa)	Åbo bangård (del)		
		nimetön rautatiealue (osa)	järnvägsområde utan namn (del)		
Kaupunginosa:	007	VII	VII		
Katu:		Ratapihankatu (osa)	Bangårdsgatan (del)		
Asemakaavanmuutoksella muodostuva tilanne:					
Kaupunginosa:	071	POHJOLA	NORRSTAN		
Kortteli:		29 (osa), 33	29 (del), 33		
Kadut:		Junakatu (osa)	Täggatan (del)		
		Köydenpunojankatu (osa)	Hampspinnaregatan (del)		
		Pietari Valdin kuja	Peder Walds gränd		
		Vaunukatu (osa)	Vagnatan (del)		
		Veturikatu (osa)	Lokgatan (del)		
Katuaukiot:		Asemanaukio (osa)	Stationsplan (del)		
		Vaunukatu	Vagnatan		
Korttelin sisäiset aukiot:		Konepajanaukio	Verkstadsplanen		
		Pohjolankansi	Norrstansdäcket		
		Resiina-aukio	Dressinplan		
		Vaihdekuja	Växelgränden		
		Veturitalinlaukio	Lokstallsplan		
Julkiset kulkuväylät:		Junakatu	Täggatan		
		Logomonpolku	Logomostigen		
		Raideraitti	Spårgången		
		Resiinaukuja	Dressingränden		
		Vaihdekuja	Växelgränden		
Sillat:		Humalistsonsilta	Humlegårdsbron		
		Logomonsilta (osa)	Logomobron (del)		
Liikennealue:		Turun ratapiha (osa)	Åbo bangård (del)		
Kaupunginosa:	007	VII	VII		
Katu:		Ratapihankatu (osa)	Bangårdsgatan (del)		
Asemakaavan muutoksen yhteydessä hyväksytään sitova tonttijonmuutos:					
POHJOLA-29.-21					
Muutoin tällä asemakaava-alueella laaditaan erilliset tonttijaot.					
Uusi korttelinumero: POHJOLA-33.					
Kaavoituksen pohjakartta täyttää asemakaavan pohjakartalle asetetut vaatimukset. Baskartan uppfyller de krav som ställts på detaljplanens baskarta.					
Kaupungeodeetti Stadsgeodet	 Laura Suurjärvi			18.6.2021	
LUONNOS Utkast	KYLK hyväksynyt Godkänd av SMND	EHDOTUS Förslag	KYLK hyväksynyt Godkänd av SMND		
13.4.2018	24.4.2018 § 201		28.2.2023 § 69		
Hyväksytty kaupunginvaltuustossa Godkänd av stadsfullmäktige					
Kaupunginsihteeri Stadssekreterare					
Tullut voimaan Trätt i kraft					
KAUPUNKIYMPÄRISTÖ • KAUPUNKISUUNNITTELU JA MAAOMAISSUUS • KAAVOITUS STADSMILJÖ • STADSPLANERING OCH MARKEGENDOM • PLANLÄGGNING					
EHDOTUS Förslag		Piirtäjä Ritäre	Risto Ala-aho/ FCG Arkitehdit	Valmistelijä Beredare	FCG Arkitehdit Nella Katulahi
Muutettu 12.1.2023 Muutettu 11.1.2022 (laus. ja muist.) Muutettu 15.9.2021 (laus. ja muist.)		Maankäyttöjohtaja Marknävändningsdirektör		 Jyrki Lappi	
TURKU ÅBO		28.8.2020			