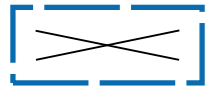


# POISTUVA KAAVA

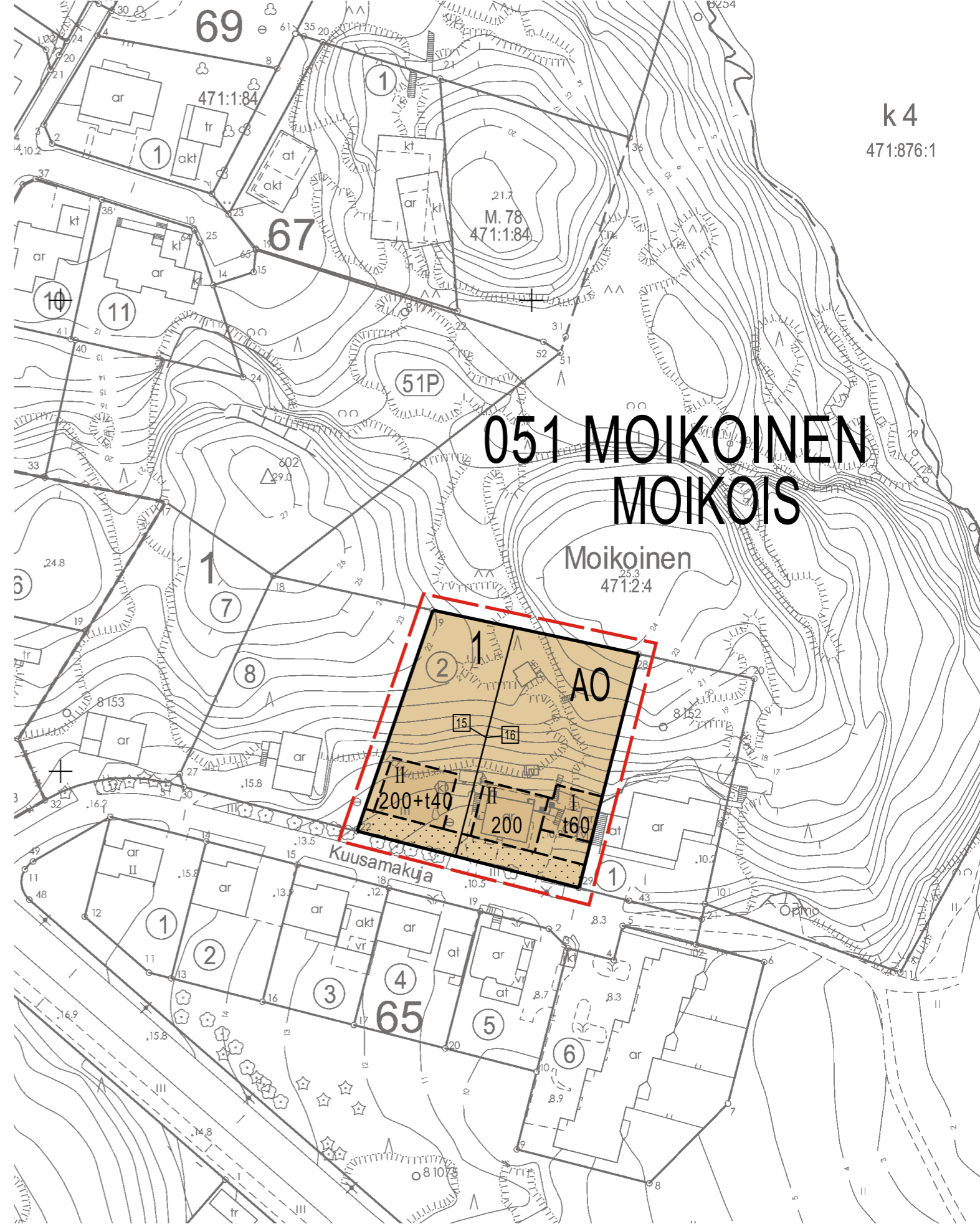
## Merkintöjen selite:



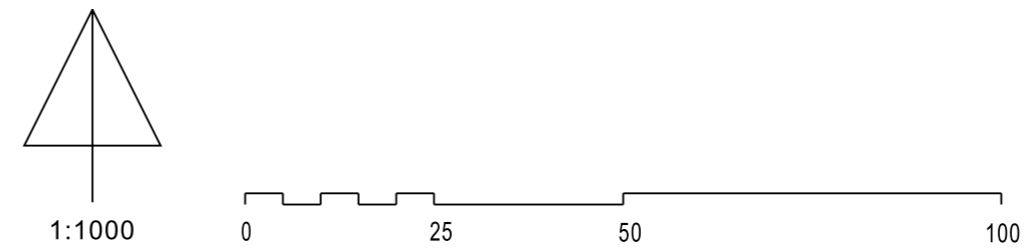
3 m kaava-alueen rajan ulkopuolella oleva viiva, jota otsakkeessa mainittu asemakaava ja/tai asemakaavanmuutos koskee ja jolta aiemmat kaavamerkinnot ja -määräykset poistuvat.

75/1961  
05.06.1962





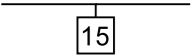

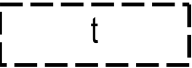

Poistuvan kaavan tunnus ja voimaantulopäivä.



k 4  
471:876:1



ASEMAKAAVAMERKINNÄT JA -MÄÄRÄYKSET:  
DETALJPLANBETECKNINGAR OCH -BESTÄMMELSER

	Erillispientalojen korttelialue.	Kvartersområde för fristående småhus.
	3 m kaava-alueen rajan ulkopuolella oleva viiva.	Linje 3 m utanför planområdets gräns.
	Korttelin, korttelinosan ja alueen raja.	Kvarters-, kvartersdels- och områdesgräns.
	Osa-alueen raja.	Gräns för delområde.
	Sitovan tonttijaon mukaisen tontin raja ja numero.	Tomtgräns och -nummer enligt bindande tomtindelning.
<b>051</b>	Kaupunginosan numero.	Stadsdelsnummer.
<b>MOI</b>	Kaupunginosan nimi.	Namn på stadsdel.
<b>1</b>	Korttelin numero.	Kvartersnummer.
<b>200</b>	Rakennusoikeus kerrosalaneliömetreinä.	Byggnadsrätt i kvadratmeter våningsyta.
<b>200+t40</b>	Lukusarja, jossa ensimmäinen luku ilmoittaa asuinkerrosalan neliömetrimäärän ja toinen luku talousrakennukselle varattavan kerrosalan neliömäärän.	Talserie där det första talet anger den tillåtna bostadsvåningsytan i kvadratmeter och det andra talet den våningsyta i kvadratmeter som reserverats för en ekonomibyggnad.
<b>II</b>	Roomalainen numero osoittaa rakennusten, rakennuksen tai sen osan suurimman sallitun kerrosluvun.	Romersk siffra anger största tillåtna antalet våningar i byggnaderna, i byggnaden eller i en del därav.
	Rakennusala.	Byggnadsyta.
	Rakennusala, jolle saa sijoittaa talousrakennuksen.	Byggnadsyta där ekonomibyggnad får placeras.
	Istutettava alueen osa.	Del av område som skall planteras.

TURKU

ÅBO

Asemakaavatunnus Detaljplanebeteckning	19/2022
Diaarinumero Diarienummer	11207-2020
Mittakaava Skala	1:1000

Työnimi  
Arbetsnamn Kuusamakuja 8

Osoite  
Adress

Asemakaavanmuutos koskee:

Kaupunginosa:	051 MOIKOINEN	MOIKOIS
Kortteli:	1	1
Tontti:	2	2

Asemakaavanmuutoksella muodostuva tilanne:

Kaupunginosa:	051 MOIKOINEN	MOIKOIS
Kortteli:	1 (osa)	1 (del)

Asemakaavanmuutoksen yhteydessä hyväksytään seuraava sitova tonttijaonmuutos:

MOIKOINEN 1.-15 ja 16

Kaavoituksen pohjakartta täyttää asemakaavan pohjakartalle asetetut vaatimukset.  
Baskartan uppfyller de krav som ställts på detaljplanens baskarta.

Kaupungingeodeetti  
Stadsgeodet



Laura Suurjärvi

30.9.2022

LUONNOS  
Utkast

KYLK hyväksynyt  
Godkänd av SMND

EHDOTUS  
Förslag

KYLK hyväksynyt  
Godkänd av SMND

Hyväksytty kaupunkiympäristölautakunnassa  
Godkänd av stadsmiljönämnd

KYLK:n sihteeri  
SMND:s sekreterare

Pia Bergström

31.1.2023 § 36

Tullut voimaan  
Trätt i kraft

KAUPUNKIYMPÄRISTÖ • KAUPUNKISUUNNITTELU JA MAAOMAISSUUS • KAAVOITUS  
STADSMILJÖ • STADSPLANERING OCH MARKEGENDOM • PLANLÄGGNING

EHDOTUS

Förslag

Piirtäjä  
Ritäre Karin Kekkonen

Valmistelija  
Beredare

  
Tito Tunnela

TURKU  
ÅBO

11.11.2022

Maankäyttöjohtaja  
Markanvändningsdirektör

  
Jyrki Lappi