




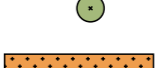









MERKINTÖJEN SELITYS

-  rakennus
-  EV-alueen raja
-  nykyinen lehtipuu
-  poistettava puu
-  istutettava lehtipuu
-  istutettava yksittäispensas
-  maanpeitekasvillisuus (pensaat)
-  niitty
-  betonikiveys, tiililadonta
-  ajorata, asfaltti
-  jalankulku ja polkupyöräväylä, asfaltti
-  jalankulku ja polkupyöräväylä, kivituhka
-  ohjeellinen polku

Koordinaattijärjestelmä:
Taso X,Y: ETRS-GK23
(EUREF-FIN)
Korkeus Z: N2000

HYVÄKSYNYT:
VIRAN PUOLESTA:

KAUPUNGINOSA: RAUNISTULA
ASEMAKAAVA: 2/2015 Raunistulan silta ja pyörätie
DIARINUMERO: -
LIKENNESUUNNITELMA: -
KATULUOKKA: 4

KORVAA PIIRUSTUKSEN:
KORVAA OSITTAIN PIIRUSTUKSEN:

KORVATTU PIIRUSTUKSELLA:
KORVATTU OSITTAIN PIIRUSTUKSELLA:


TUNN. MUUTOS TAI TÄYDENNYS: _____ PÄIVÄYS: _____ SUUNNIT./PIIRT.: _____ TARK./HYV.: _____

TURUN KAUPUNGIN KAUPUNKIYMPÄRISTÖTOIMIALA
KAUPUNKIRAKENTAMISEN PALVELUALUE
KAUPUNKIYMPÄRISTÖN TOTEUTUSSUUNNITTELUYKSIKKÖ

KOHDE: Raunistulan joukkoliikennekatu
Konsanpiennar

SISÄLTÖ: PUISTOSUUNNITELMA

SUUNNITTELIJA FCG	SUUNNITTELUAVUSTAJA FCG	TARKASTANUT	MITTAKAAVA 1:500
PÄIVÄYS 26.4.2021	HYVÄKSYJÄ	PIIRUSTUSNUMERO W 4445 007	MUUTOS

	FCG Suunnittelu ja tekniikka Oy Satamakatu 22 20100 Turku Puh. 0104090 www.fcg.fi	HYV. 26.4.2021	T. Miettinen
		TARK. 26.4.2021	J. Silvennoinen
		LAAT. 26.4.2021	E. Haapaluoma