

Oleskelu/istuskelu paikka
Rannan puustoa avataan kevyesti ja
polku vahvistetaan



Istutettava
isoriippasalava
'Lasipalatsi'

avoin näköyhteys säilytetään

Vesakkoa
poistetaan
Raidat
säilytetään

Penkit ja roskis
vaihetaan uusiin

avoin näköyhteys säilytetään





Kallion päälle 1kpl matala,
selkänöjaton penkki

Rusokirsikka
Marjapensaita aidatun
leikkialueen sisäpuolelle

Vräkinniitun
leikkipaikka

Halavat 2 kpl poistetaan
tilalle Rusokirsikka

MERKINNÄT

-  Oleva puusto
-  Istutettava puu
-  Säilytettävä alue
-  Oleskelu/pelailu nurmi
-  Uusi niitty
-  Uusi polku
-  Kunnostettava hiekka-alue oleskelua varten
-  Säilytettävä kaluste
-  Uusi penkki
-  Uusi pöytäryhmä
-  Uusi roskis

Koko ranta-alueen yleinen siistiminen.

Koordinaattijärjestelmät:
Taso X,Y: ETRS-GK23
(EUREF-FIN)
Korkeus Z: N2000

HYVÄKSYNYT:
VIRAN PUOLESTA:

KAUPUNGINOSA: 051 Moikoinen
ASEMAKAAVA: 23.10.1980 6/1979
DIAARINUMERO: 9412-2022

KORVAA PIIRUSTUKSEN:
KORVAA OSITTAIN PIIRUSTUKSEN: D8218009 D8218005

KORVATTU PIIRUSTUKSELLA:
KORVATTU OSITTAIN PIIRUSTUKSELLA:

TUNN. MUUTOS TAI TÄYDENNYS PÄIVÄYS SUUNNIT./PIIRT. TARK./HYV.

TURUN KAUPUNKI, KAUPUNKIYMPÄRISTÖ

KAUPUNKIRAKENTAMINEN

KAUPUNKIYMPÄRISTÖN TOTEUTUSSUUNNITTELU



Puolalankatu 5
20100 Turku

KOHDE: MOIKOISTEN UIMARANTA
JA VRÄKINNIITU

SISÄLTÖ: PUISTOSUUNNITELMA

SUUNNITTELIJA EM	SUUNNITTELUAVUSTAJA	TARKASTANUT JS	MITTAKAAVA 1:1000
PÄIVÄYS 22.8.2022	HYVÄKSYJÄ	PIIRUSTUSNUMERO W 8218 010	MUUTOS

