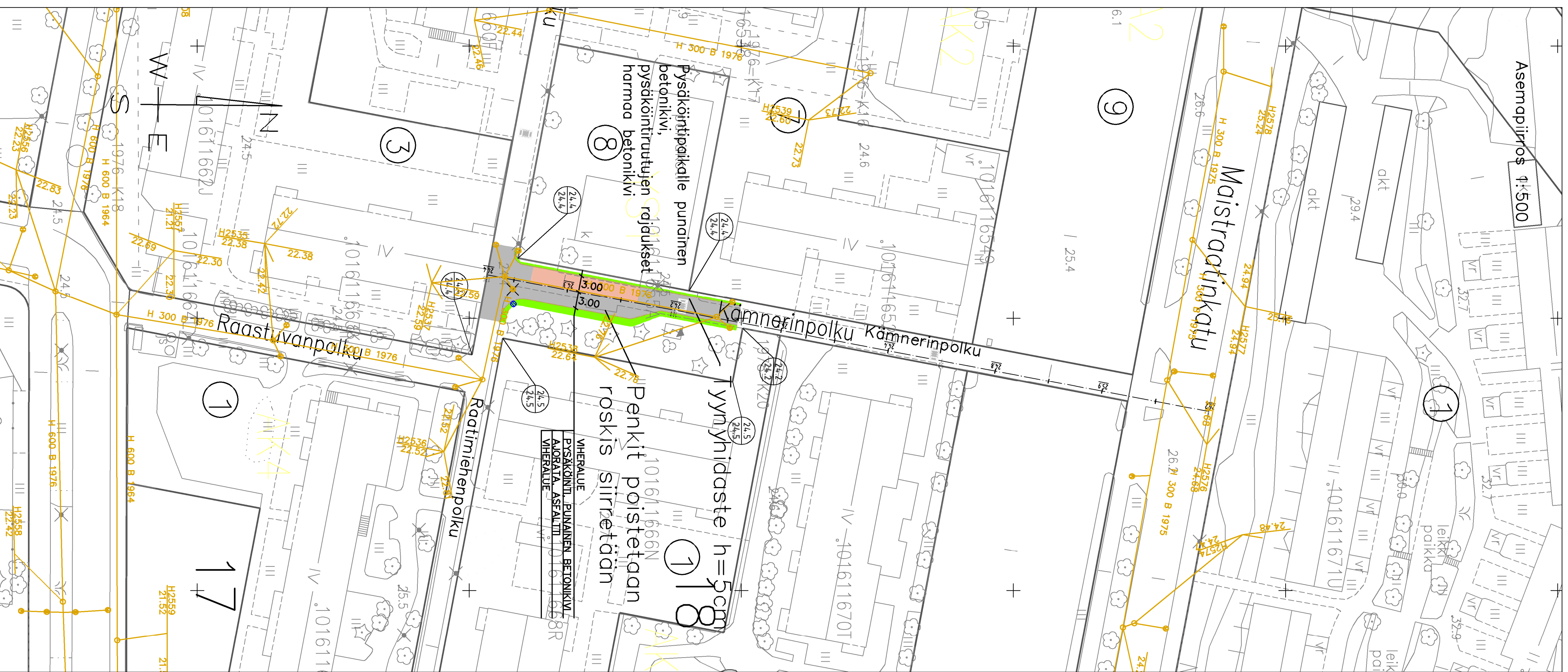
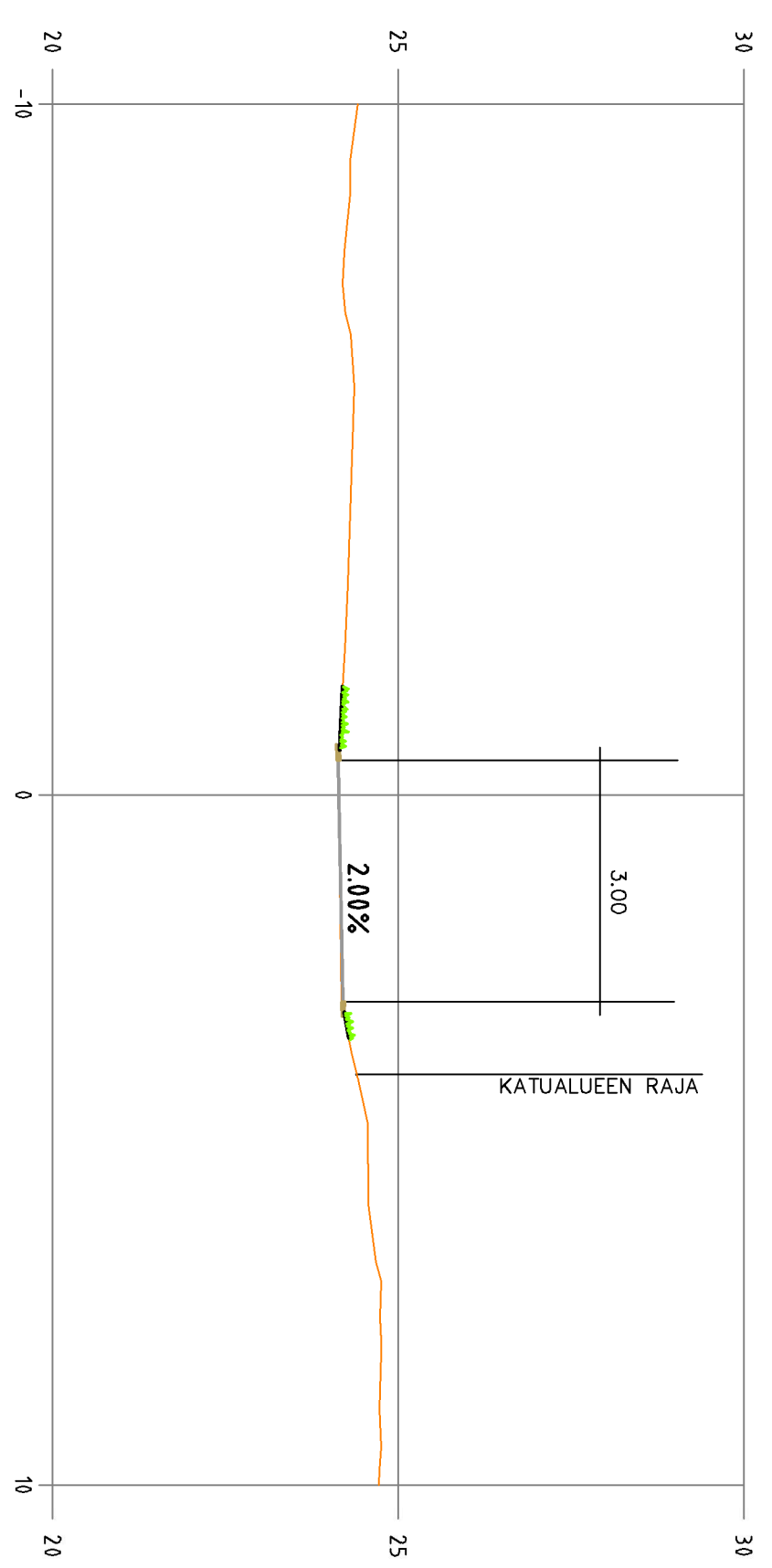


Asemapiirros 1:500

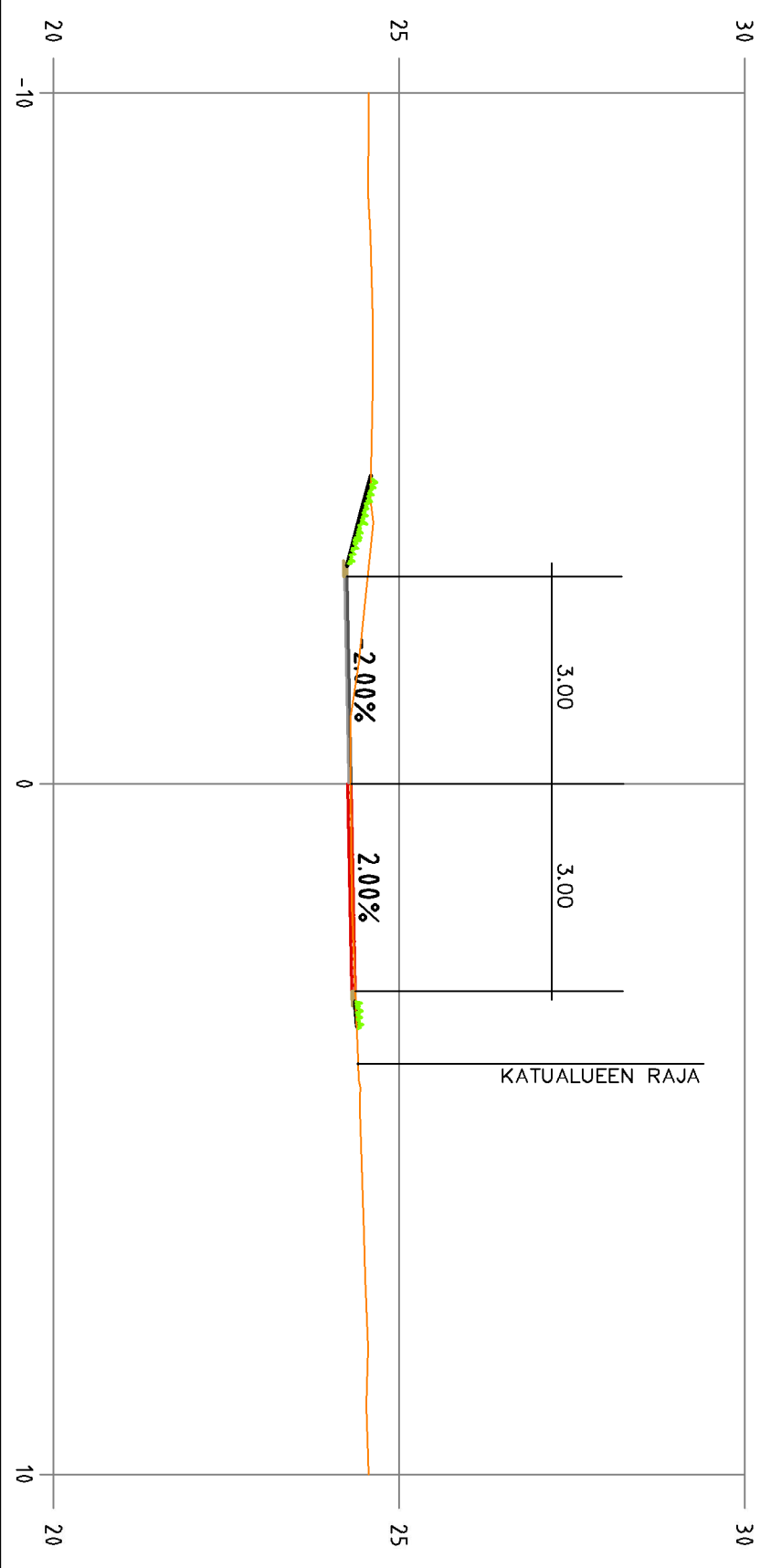


Typpiopikkeitkkaukset 1:100

Kämmnerinpolku
PL 95



Kämmnerinpolku
PL 125



Koordinaattijärjestelmät:
(EUREF-FIN) ETRS-89/23
korkeus: Z, N2000

HIVAKSINTI:
VÄRI PUOLESTA

KAUPUNGINSEK. LAUSTE
ASEMAKIVAK. 13.12.1975 (17/1974)
PÄÄKÄYTTÖN. 13904-2021
LIIKENNESUUNNITELAK. L 7902 004
KATULIIVAK. 5

KORVAUS ERUSTUSSEK.
KORVAUS OSTIAN ERUSTUSSEK. C 7904 001, M 7904 002

KORVAITU ERUSTUSSEK.
KORVAITU OSTIAN ERUSTUSSEK.

TUNN. LAUSTE JA ERUSTUS
PÄÄKÄYTTÖ
SUUNNIT./MERK.
PÄIVÄYS
13.6.2022

TURUN KAUPUNGIN KAUPUNKIYMPÄRISTÖTOIMIALA
KAUPUNKIRAKENTAMISEN PALVELUALUE
KAUPUNKIYMPÄRISTÖN TOTEUTUSSUUNNITELUYKSIKKÖ

KÄMMNERINPOLKU
RAATTIMIEHENPOLKU
KATUSUUNNITELMA

| | | | | |
|---|--|------------------------------|---|--------|
| SUUNNITTELU Aotio Kasanen PÄIVÄYS | SUUNNITTELUVAIHTOA Piq Erme HYVÄKSYÄ | TARKASTUKSI Aatto Kasanen | MITTAUKKA 1:500, 1:100 PARUSTUSNUMERO K 7904 005 | WILTUS |
|---|--|------------------------------|---|--------|

- Merkin selitykset:**
- SUUNNITELTU KORKEUS MAAPINNAN KORKEUS
 - NYKYINEN KORKEUS
 - ASFALTI, AURAKA
 - VIHERALUE
 - PUNAINEN BETONIKIVI
 - SORA
 - SUUNNITELTU HULEVESIKAVO
 - NYKYINEN HULEVESIKAVO
 - POISTETAVIA HULEVESIKAVO
 - KORTELINUMERO
 - TONTTI REKISTERISSÄ

