

Paavo Nurmi Marathon 19.-20.8.2022

30. Kerran järjestettävä Paavo Nurmi Marathon järjestetään kaksipäiväisenä tapahtumana 20.-21. elokuuta.

Seuraavassa on kuvattu juoksujen reitit ja niiden vaatimat liikennejärjestelyt.

AIKATAULUT

Perjantaina 19.8.

17:30 MiniMarathon 700 m

18:00 MiniMarathon 1.2 km

20:00 Lähtö 5km ja 10 km

Lauantaina 20.8.

Marathon 10:00

Puolimaraton 16:00

Paavo Nurmi Marathon 2022

- Järjestäjä Turun Urheiluliitto ry
- Yhdyshenkilö Kari Ahonen 044-5678 256
- kari.ahonen@paavonurmisports.fi

Sisällysluettelo

1. Aikataulu
2. Järjestäjä
3. Tapahtuma-alue
4. Reittikartta MiniMarathon 700 m
5. Reittikartta MiniMarathon 1.2 km
6. Reittikartta 5 km ja 10 km
7. Reittikartta maraton
8. Poikkeavat liikennejärjestelyt
9. Puolimaraton reitti

TAPAHTUMA-ALUE

1.-2. Itäinen Rantakatu suljetaan
19.8. kello 6:00 – 20.8. kello 23:00

Väliseksi ajaksi

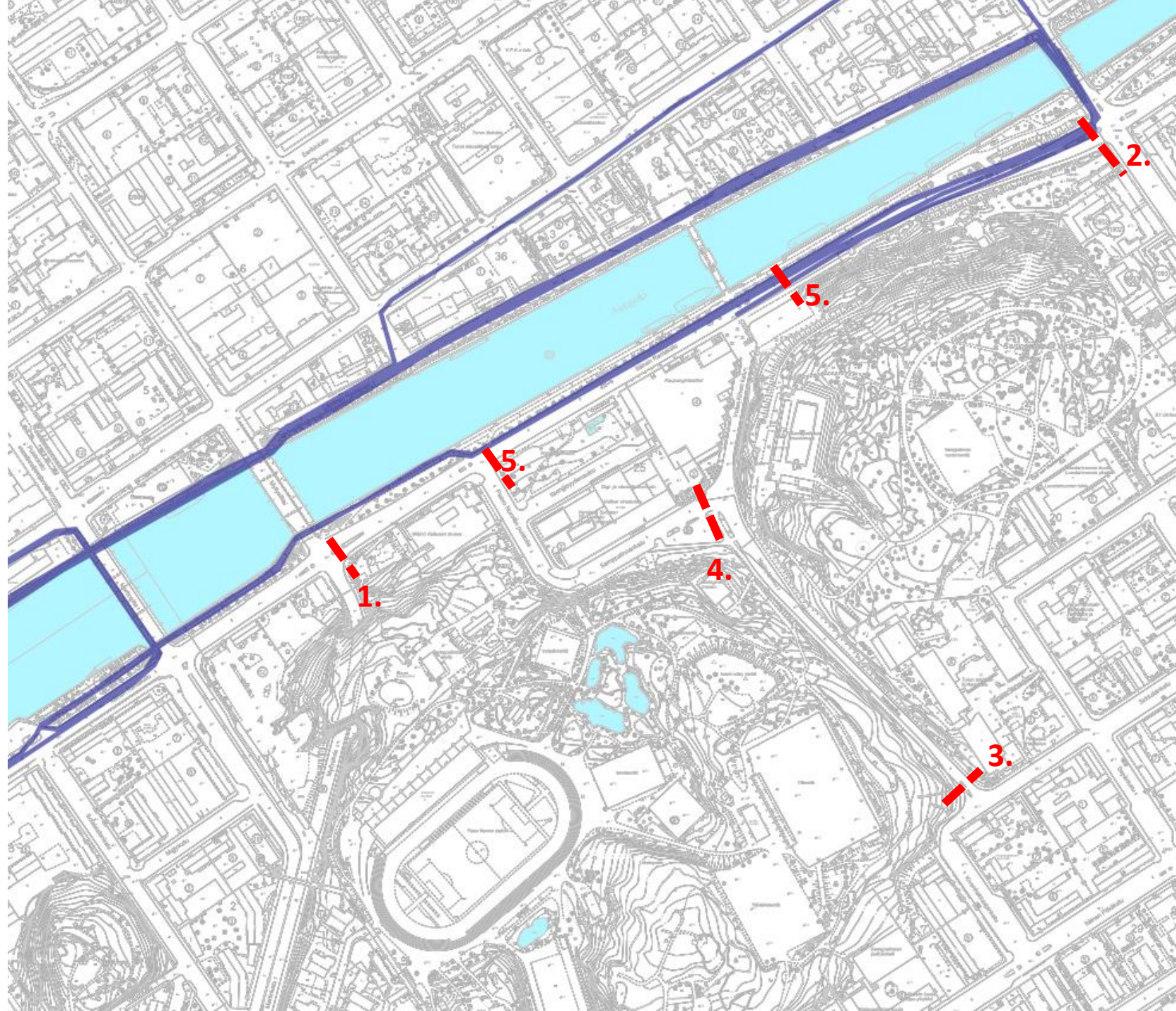
3. Ajokieltoimerkki+ liikenteenohjaaja

19.8. 15:00-22:00 ja 20.8. 7:00-19:00

4. Ajokieltoimerkki ja aita 19.8. kello 16:00-
20.8. kello 7:00 (ei kulkea yöllä)

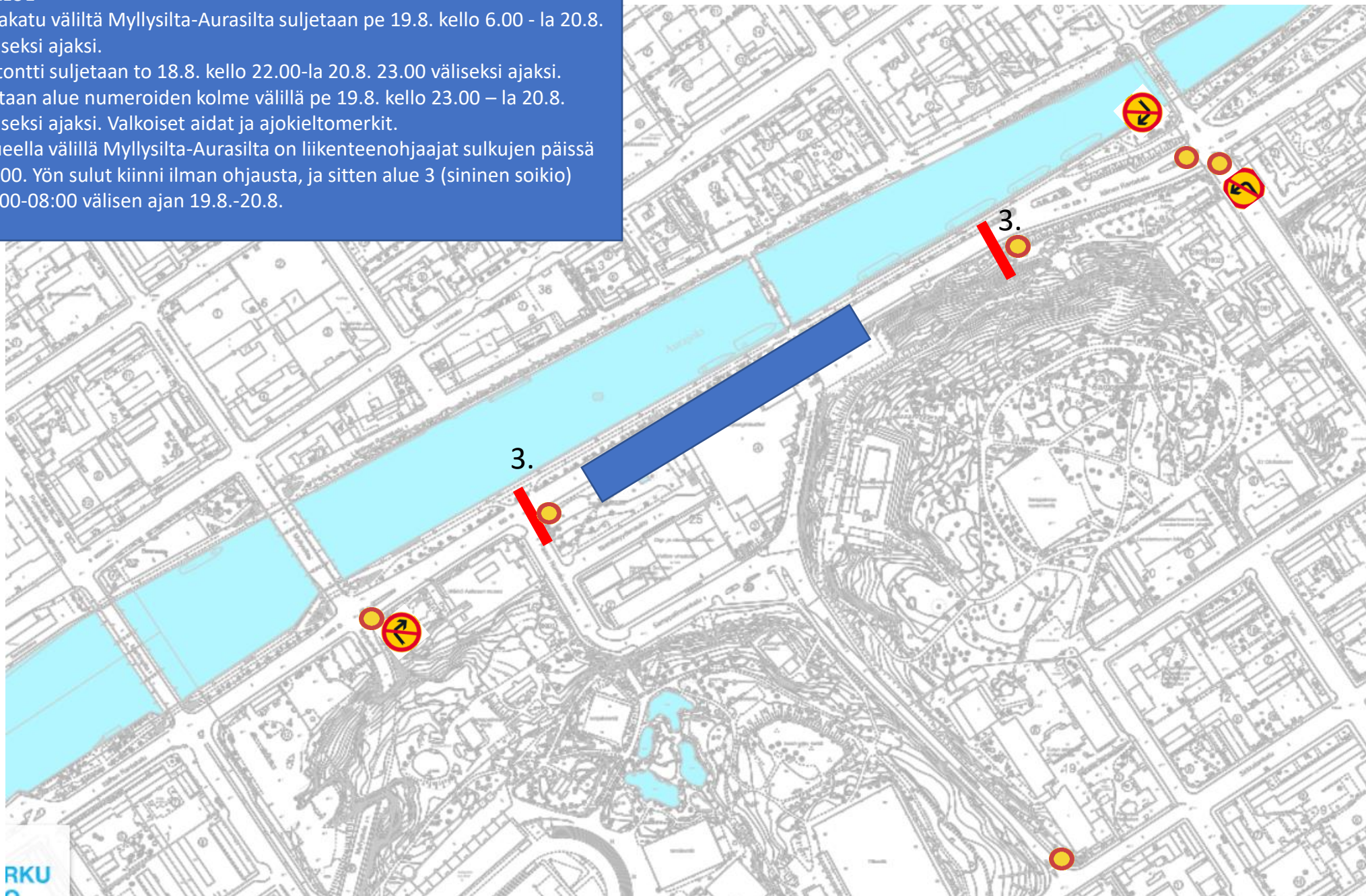
5. Yö vartiointialue 19.8. kello 22:00- 20.8
Kello 07:00

- A. Lähtö ja maali
- B. Kilpailukanslia
- C. Varustesäilytys
- D. Samppalinnan maauimala



TAPAHTUMA-ALUE

1. Itäinen Rantakatu väliltä Myllysilta-Aurasilta suljetaan pe 19.8. kello 6.00 - la 20.8. kello 23.00 väliseksi ajaksi.
 2. Hämähäkin tontti suljetaan to 18.8. kello 22.00-la 20.8. 23.00 väliseksi ajaksi.
 3. Lisäksi suljetaan alue numeroiden kolme välillä pe 19.8. kello 23.00 – la 20.8. kello 08.00 väliseksi ajaksi. Valkoiset aidat ja ajokieltoimerkit.
- Tapautuma-alueella välillä Myllysilta-Aurasilta on liikenteenohjaajat sulkujen päissä kello 6:00 -23:00. Yön sulut kiinni ilman ohjausta, ja sitten alue 3 (sininen soikio) vartioituna 22:00-08:00 välisen ajan 19.8.-20.8.



PAAVO NURMI MINI MARATHON

19.8.2022
17.30

700 m



Aurakatu

Aurasilta

Läntinen Rantakatu

Teatterisilta

Kaskenkatu

Aurajoki / Aura River

Turku City Theatre

Start
Finish

Itäinen Rantakatu



**PAAVO NURMI
MINI
MARATHON**

19.8.2022
18.00

1,2 km
1,2 k



Aurakatu

Aurasilta

Läntinen Rantakatu

Teatterisilta

Kaskenkatu

Aurajoki / Aura River

Itäinen Rantakatu

Turku City Theatre

Start
Finish



PAAVO NURMI MARATHON

19.8.2022

Start 20:00

5 km / 5 k
10 km / 10 k (two 5 k laps)

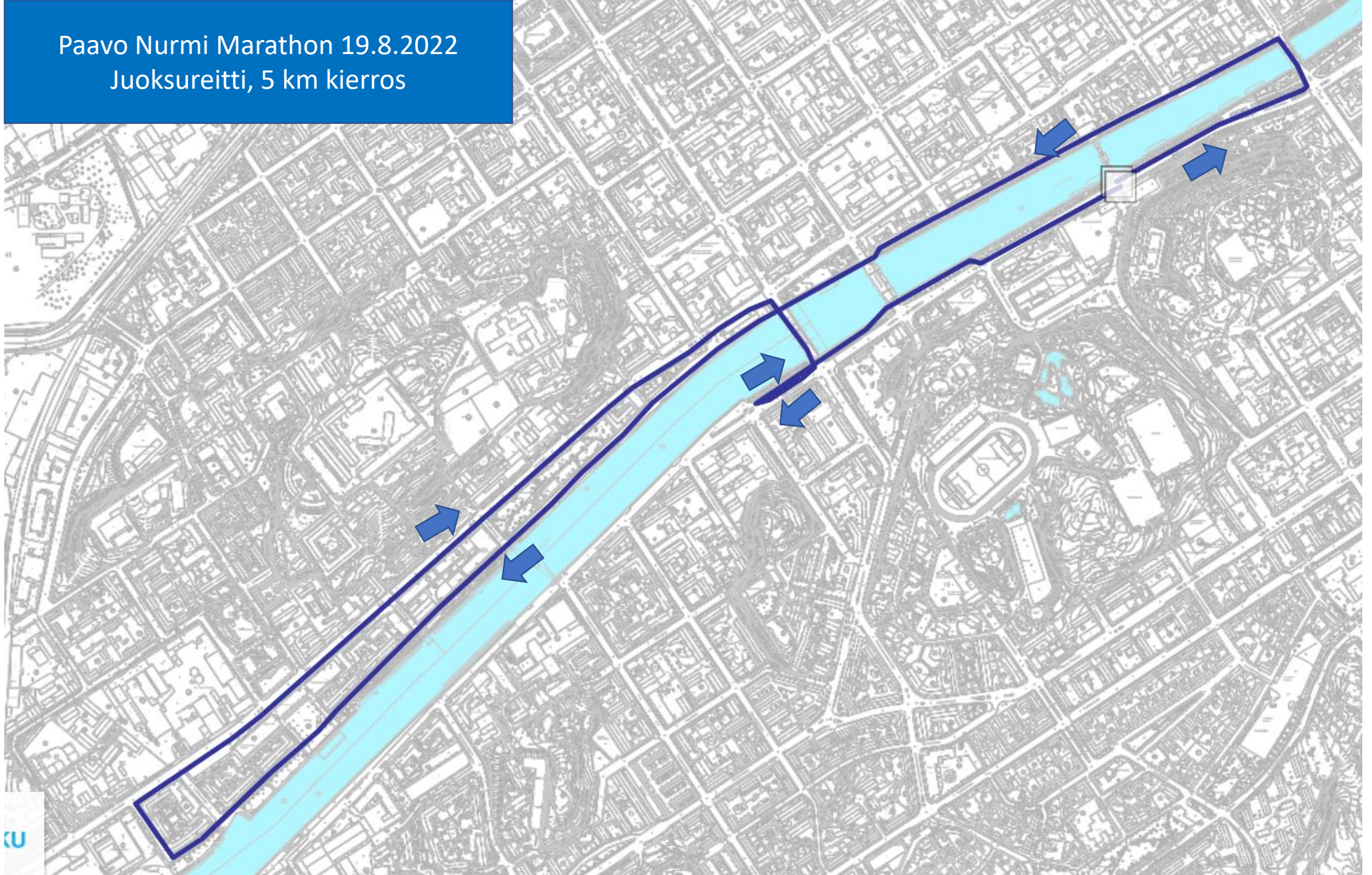


Juoksureittien aiheuttamat liikennejärjestelyt

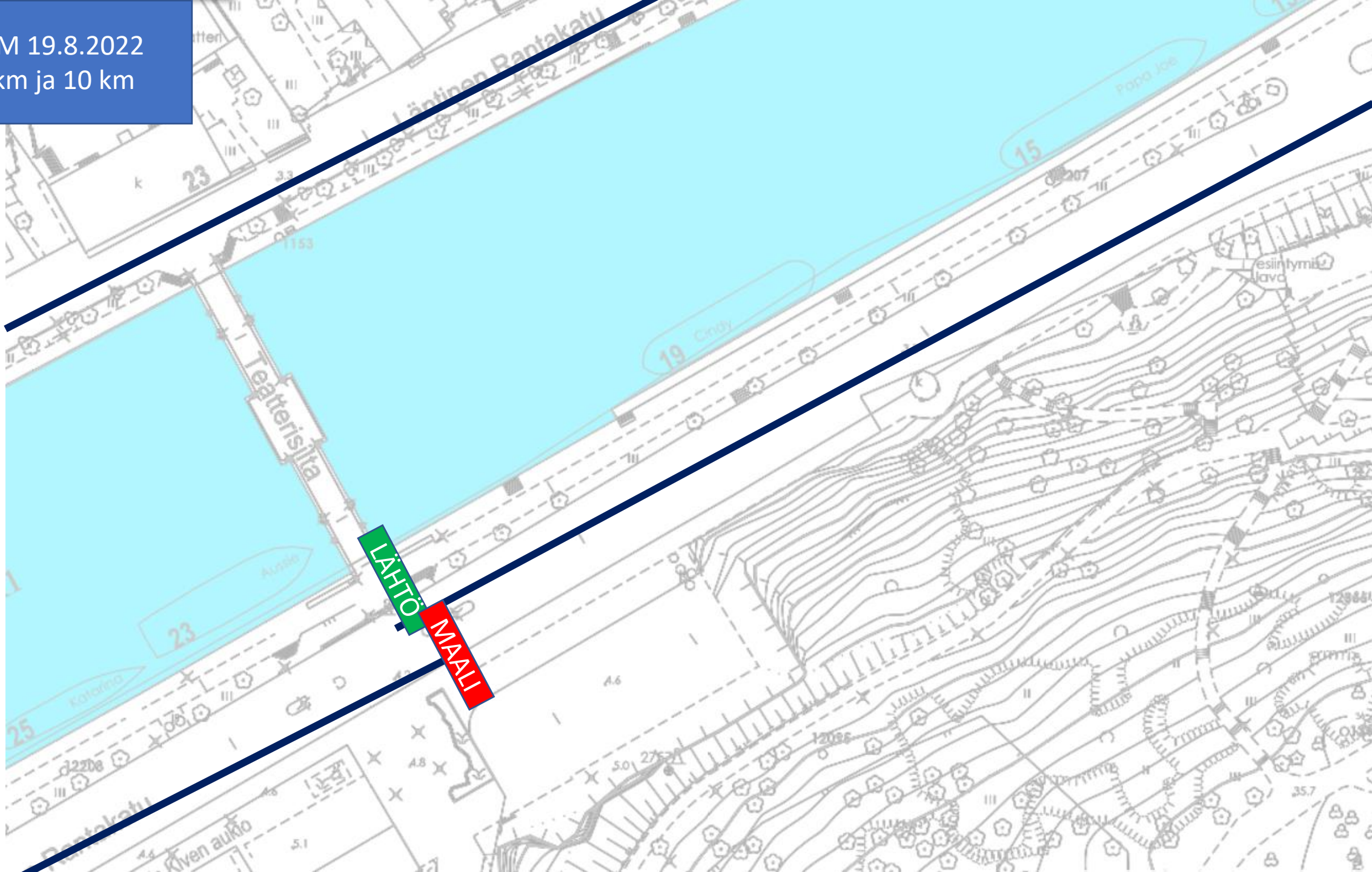
PERJANTAI 19.8.2022 JUOKSUREITTI

- Lähtö 20:00 / Teatterinsillan kohdalta Itäinen Rantakatu
- Itäinen Rantakatu – Aurasilta – Läntinen Rantakatu – Meritullinkatu – Linnankatu ajotien oikea reuna suljetaan kartioilla muulta liikenteeltä – Martinsilta – Itäinen Rantakatu – Kevyenliikenteenväylä Aurajoen ranta – W. Aaltosen museon kohdalta nouseaan Itäiselle Rantakadulle.
- Yksi kierros on 5 km ja se juostaan 10 km matkalla kaksi kertaa.

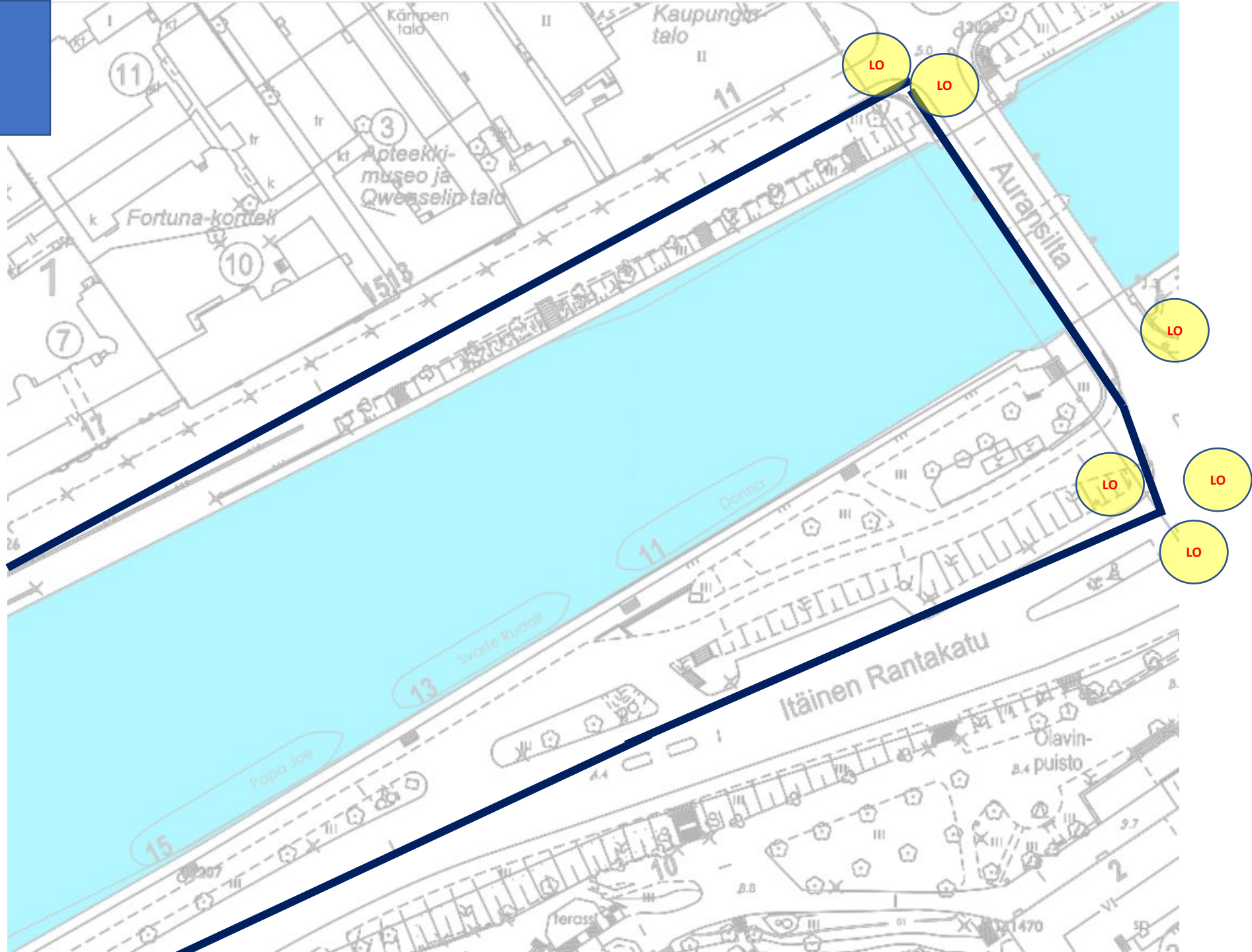
Paavo Nurmi Marathon 19.8.2022
Juoksureitti, 5 km kierros



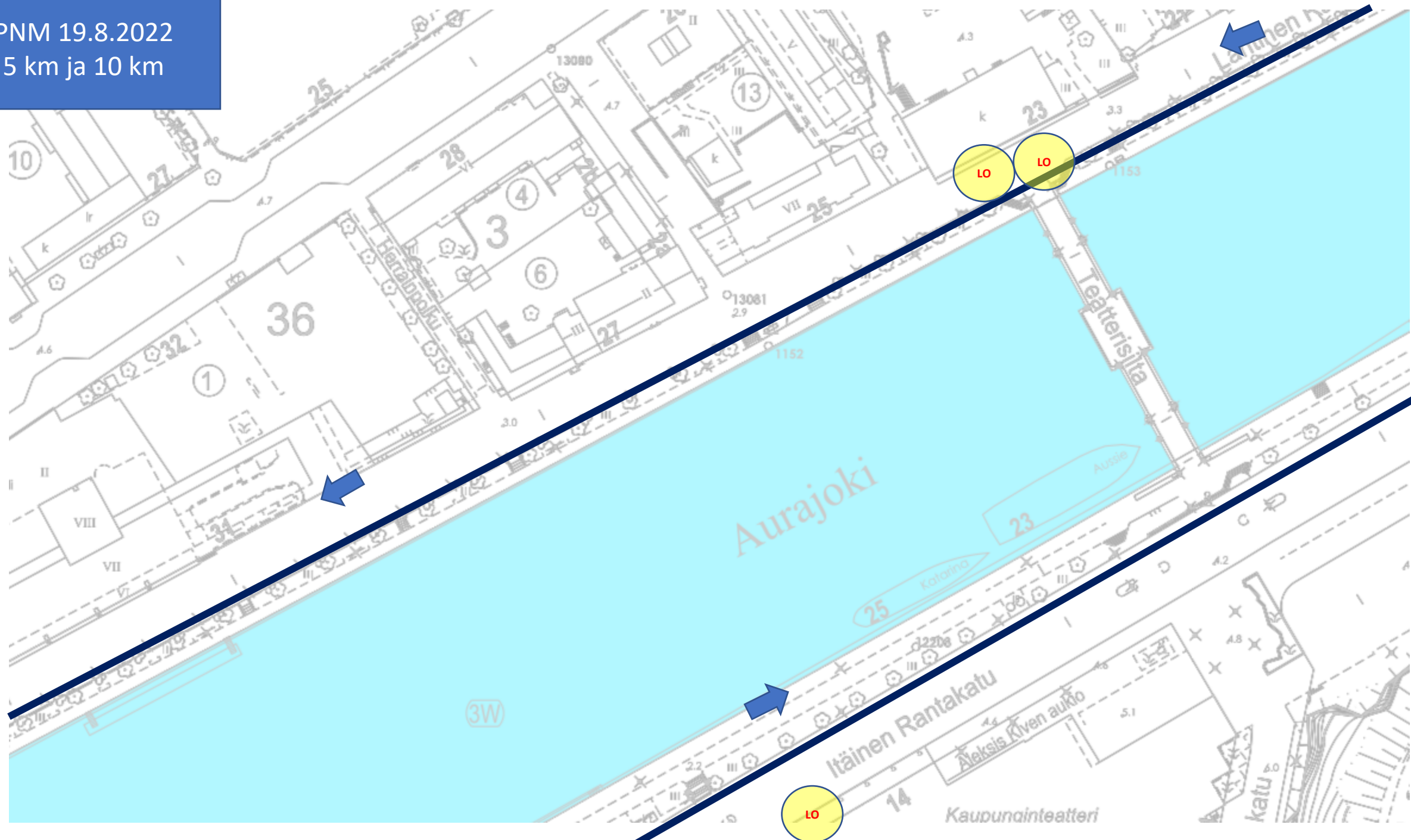
PNM 19.8.2022
5 km ja 10 km



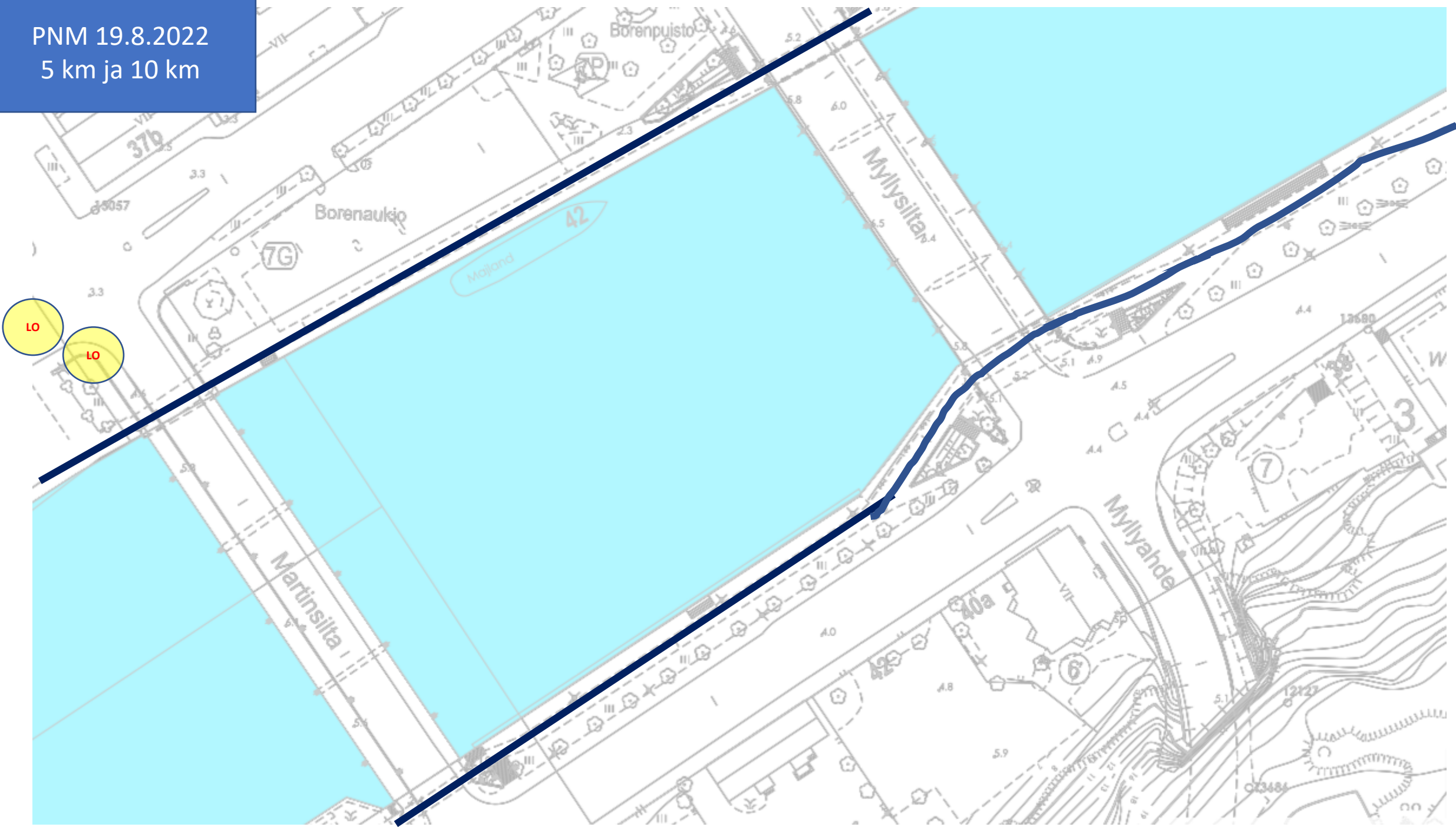
PNM 19.8.2022
5 km ja 10 km



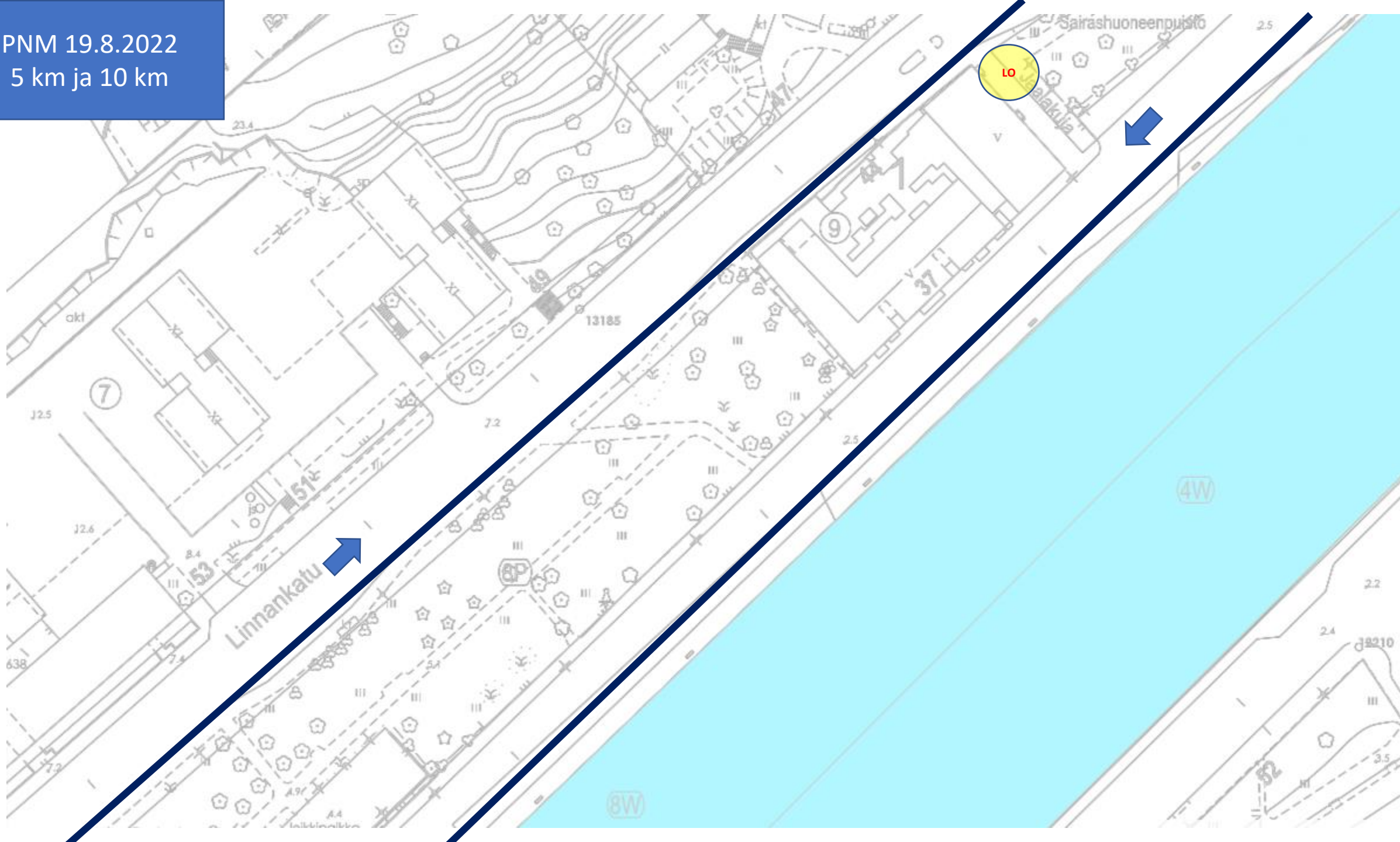
PNM 19.8.2022
5 km ja 10 km



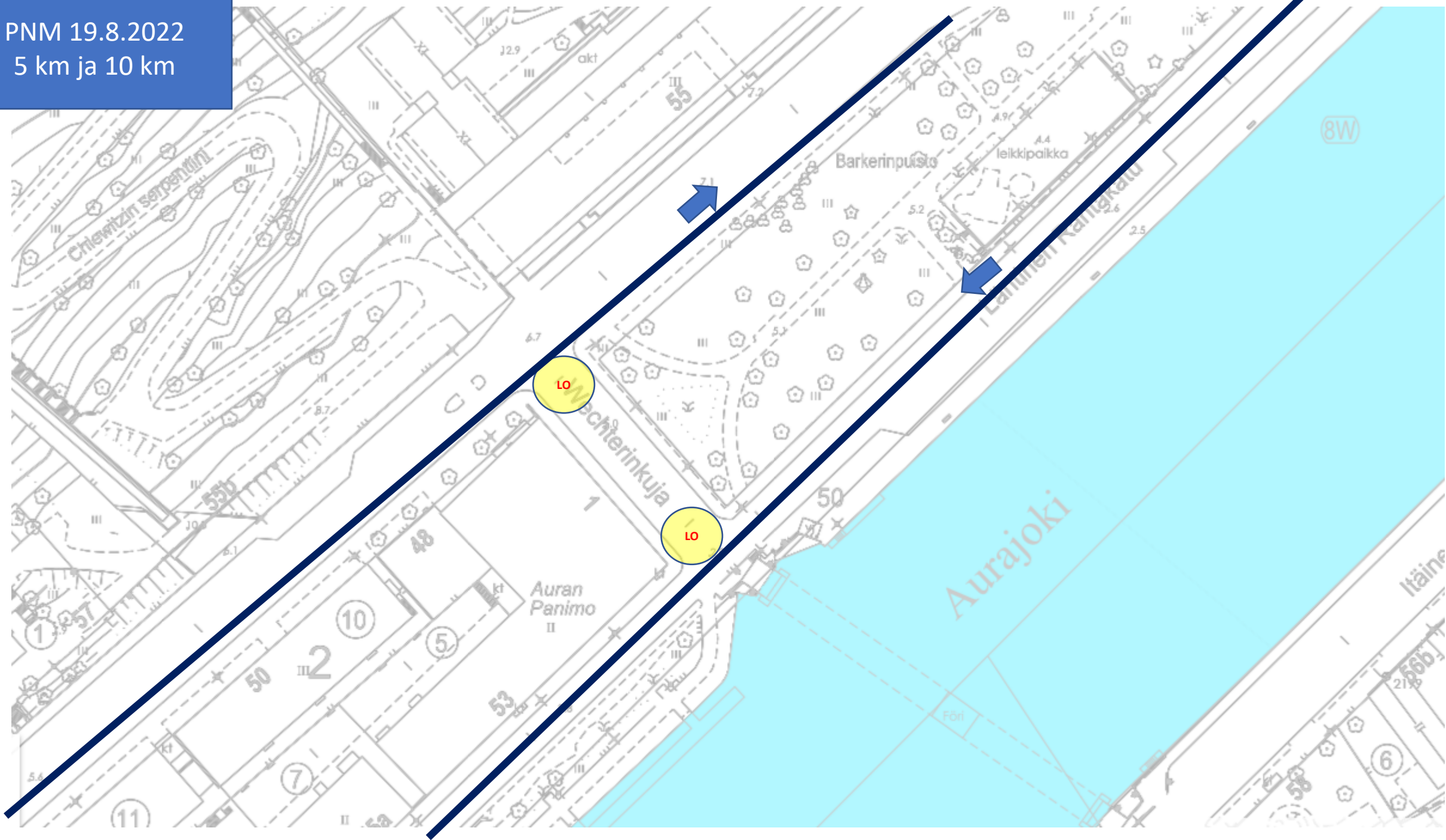
PNM 19.8.2022
5 km ja 10 km



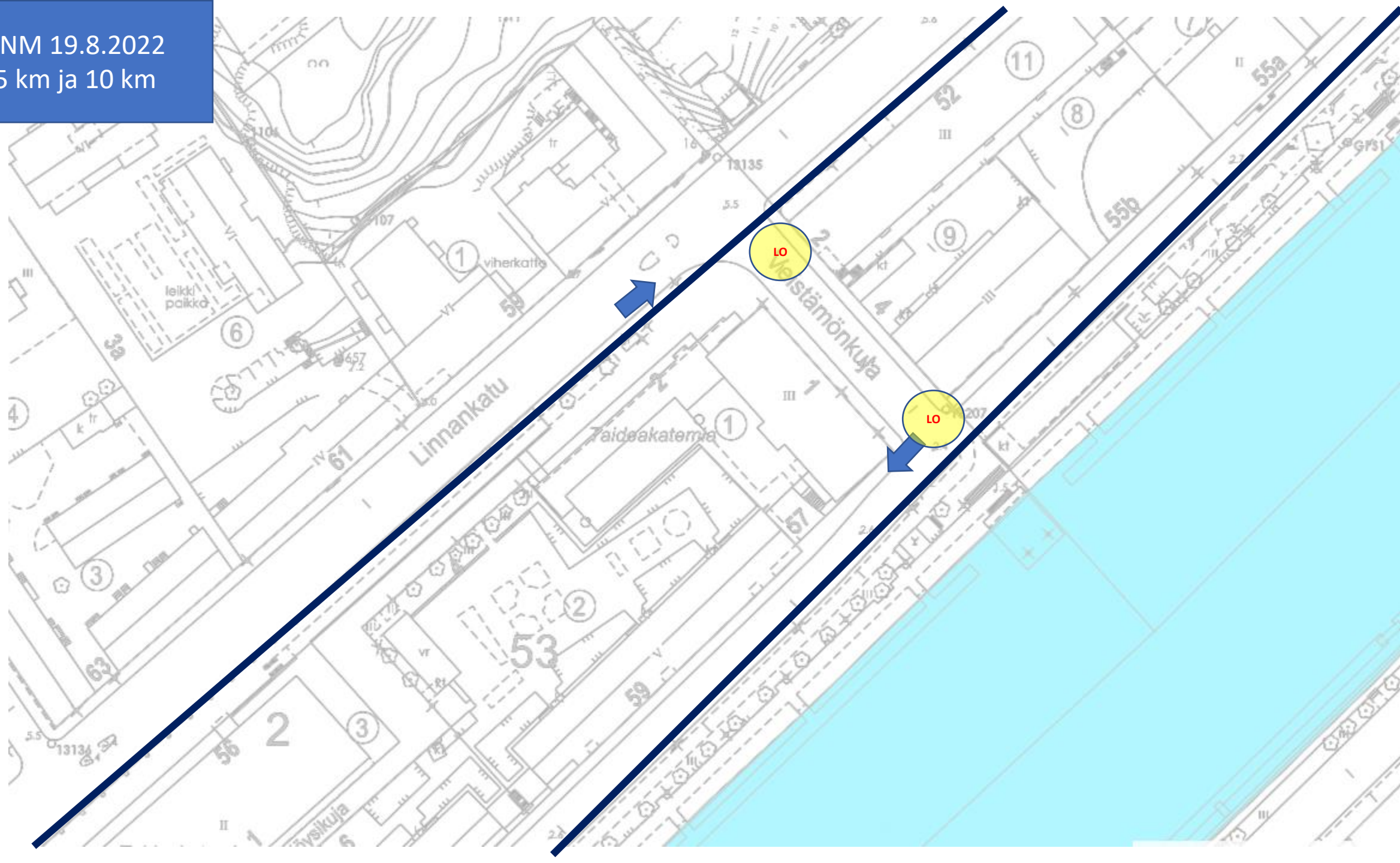
PNM 19.8.2022
5 km ja 10 km



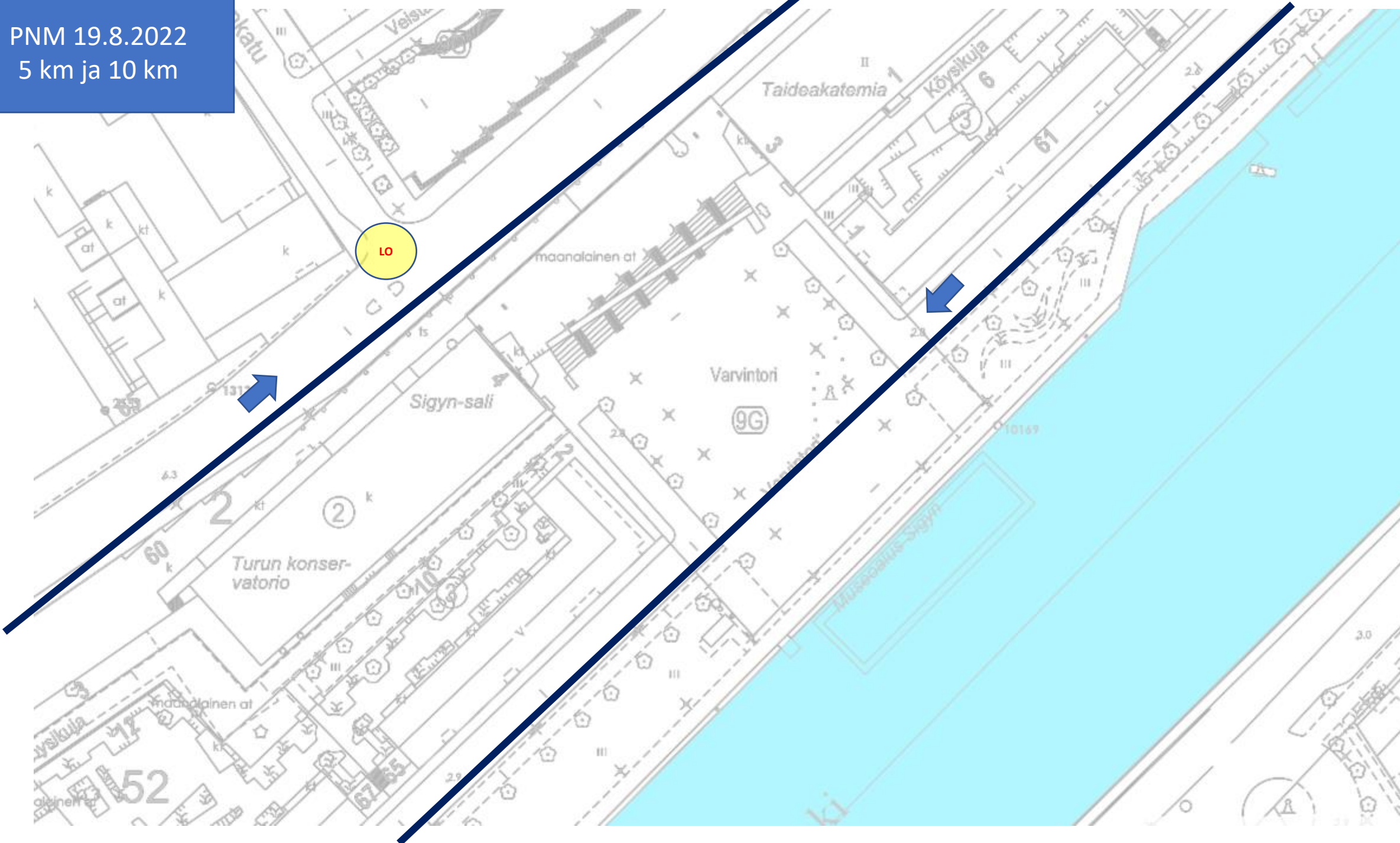
PNM 19.8.2022
5 km ja 10 km



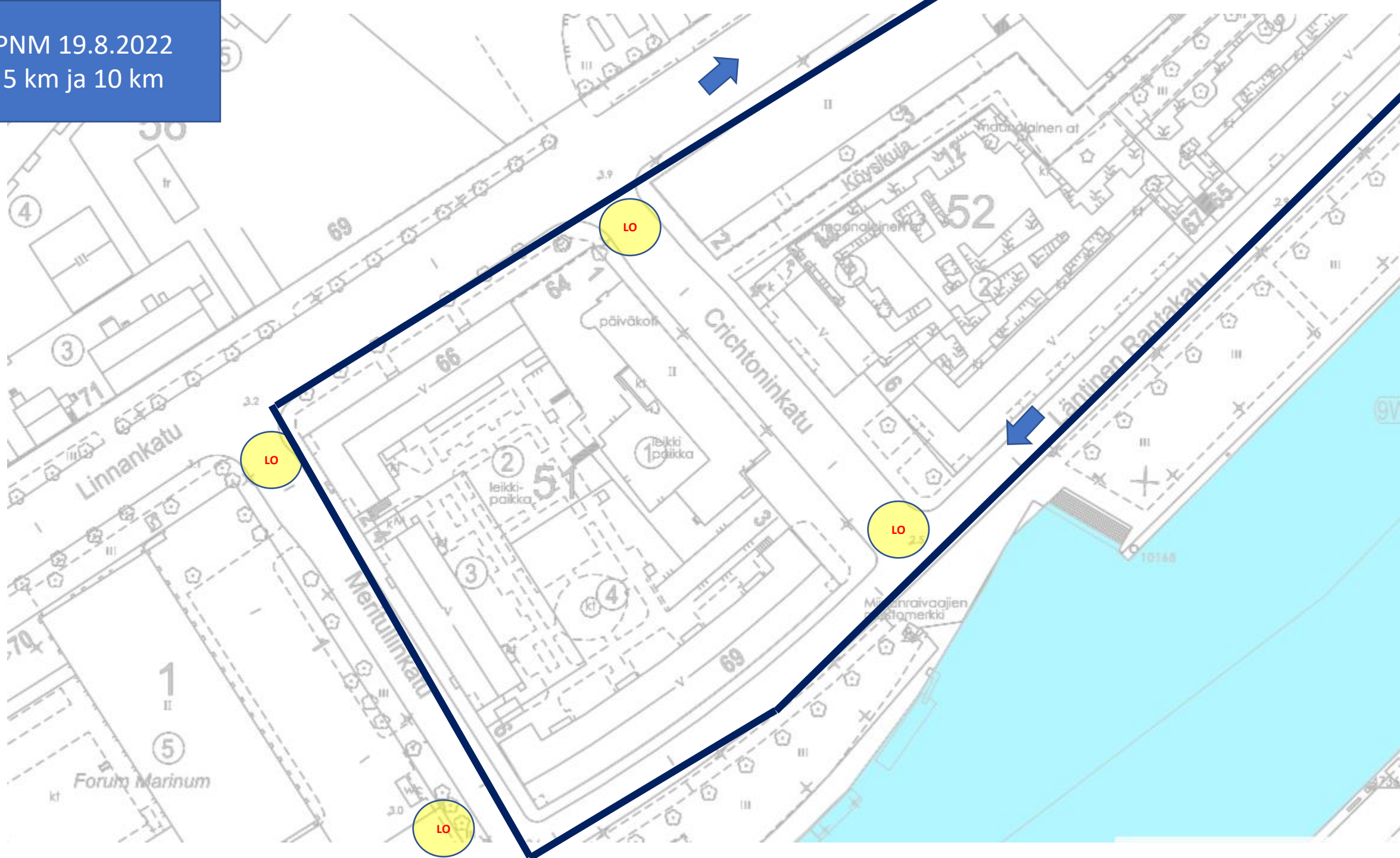
PNM 19.8.2022
5 km ja 10 km



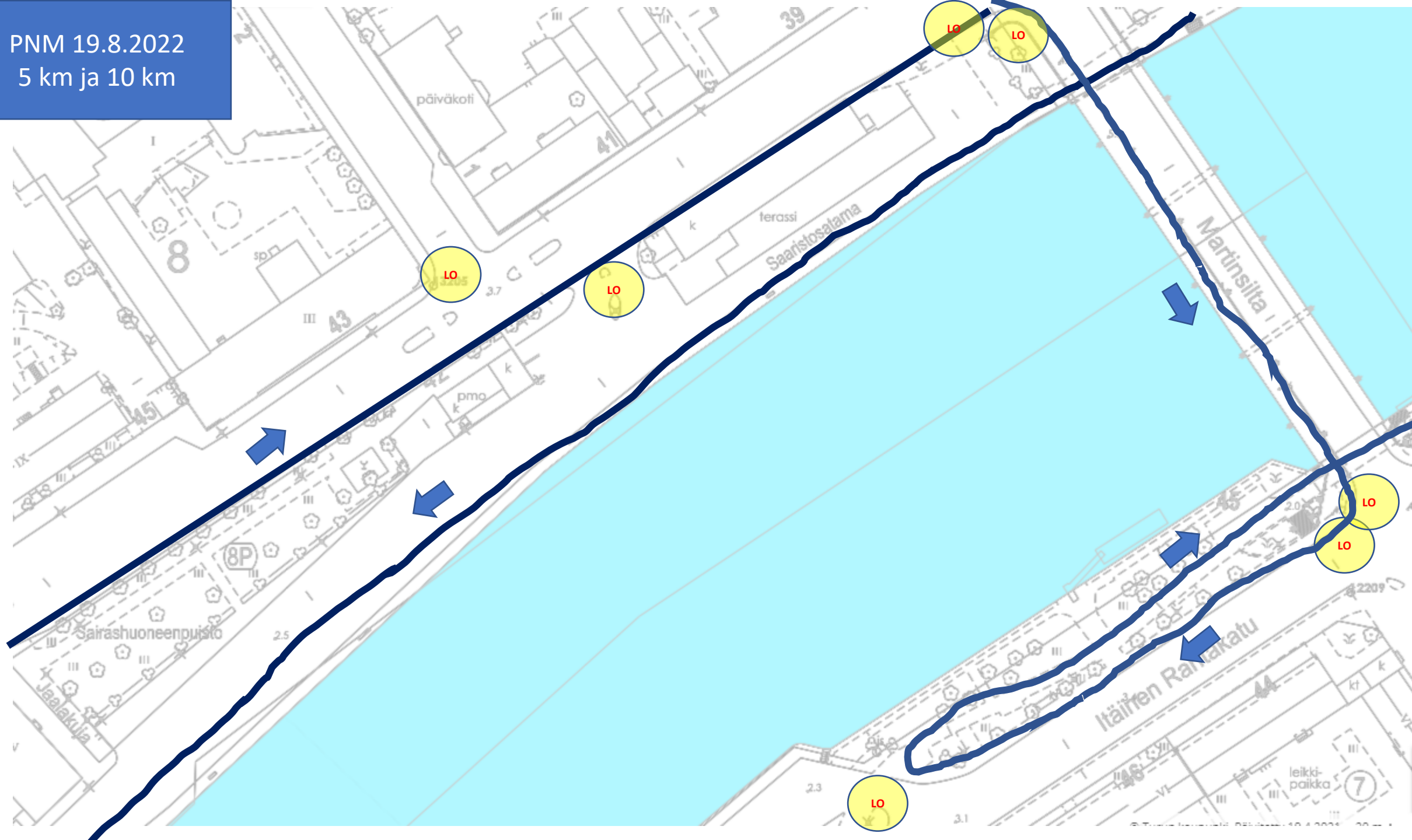
PNM 19.8.2022
5 km ja 10 km



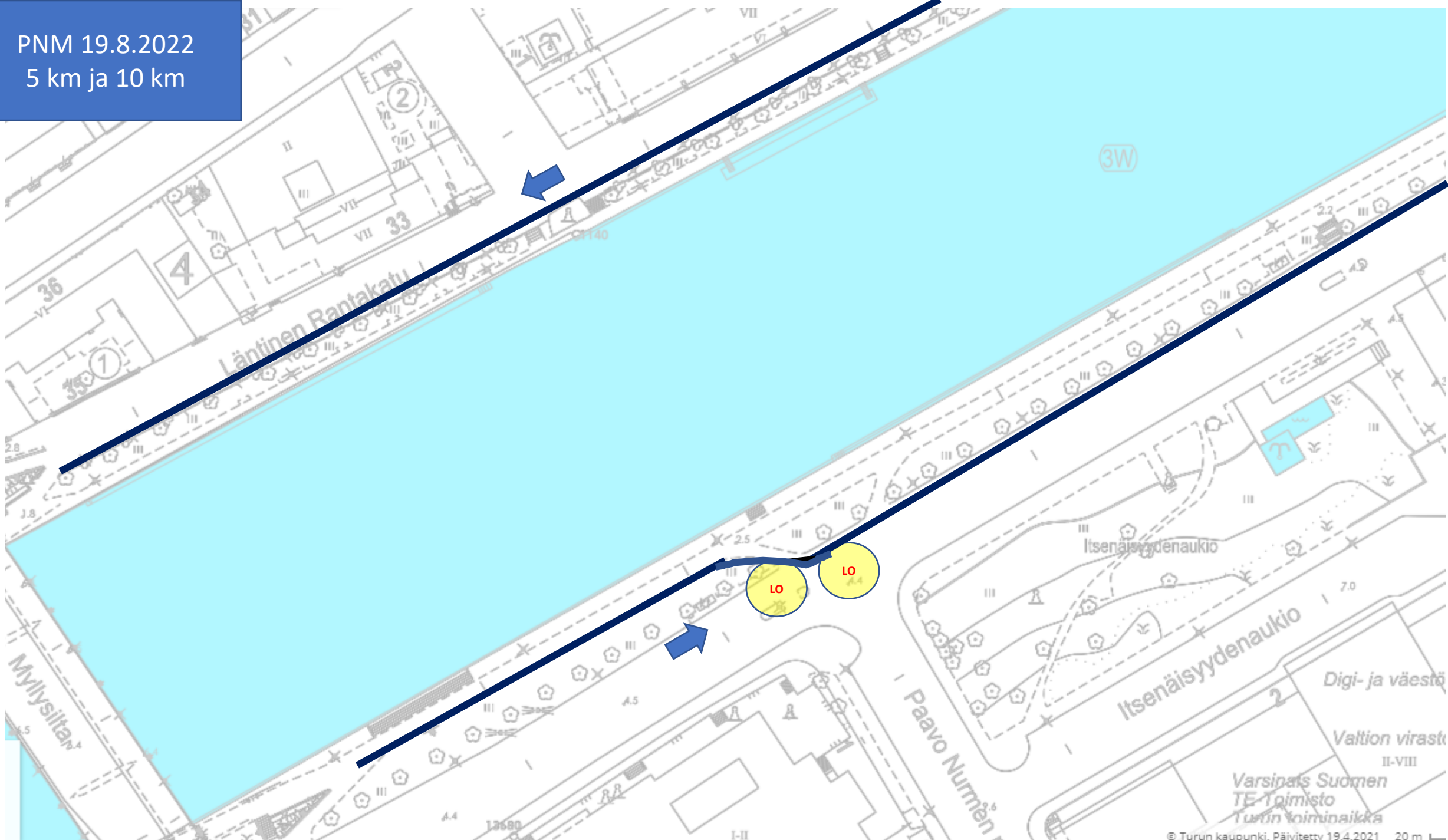
PNM 19.8.2022
5 km ja 10 km



PNM 19.8.2022
5 km ja 10 km



PNM 19.8.2022
5 km ja 10 km



Maraton reitti 2022

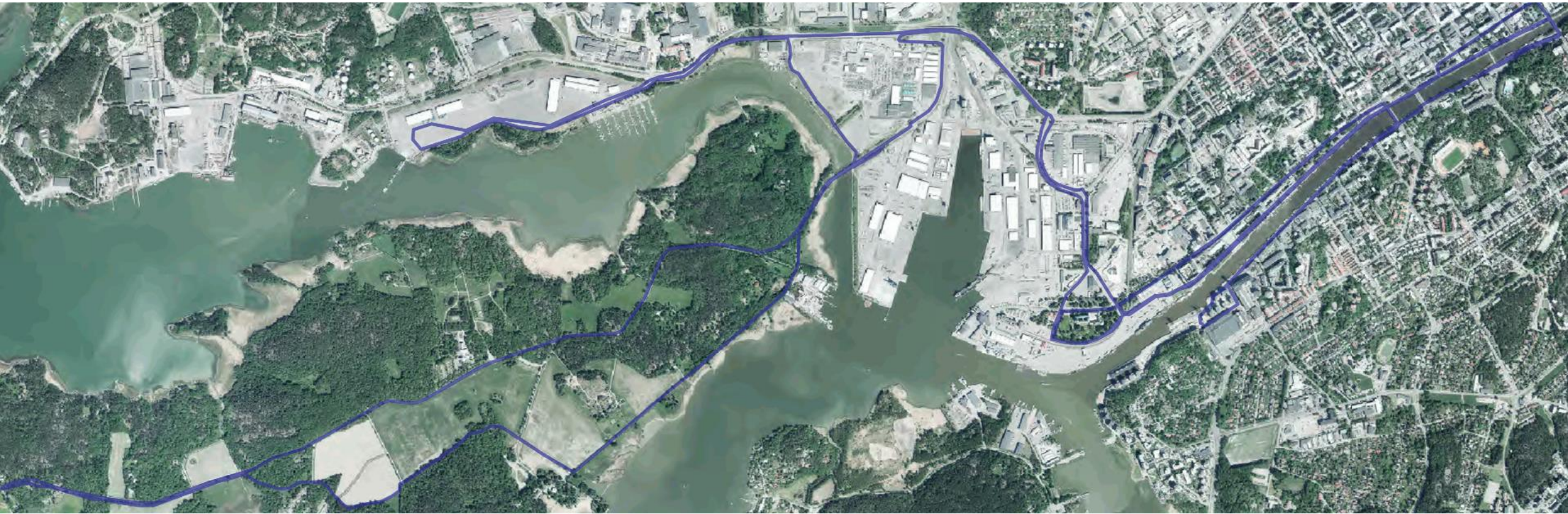
Lähtö Teatterisillan kohta Itäinen Rantakatu –Aurasilta-Aurakatu

Linnankatu-Ursininkatu-Läntinen Rantakatu-Vallihaudankatu-Linnankatu-
Martinsilta-Itäinen Rantakatu- Rannan kevyenliikenteenväylä-Itäinen
Rantakatu-Aurasilta-Läntinen Rantakatu-Vallihaudankatu-Juhana Herttuan
puistokatu-Pansiontie-Pansion satamatie-SATAMA-ALUEELLA KIERROS-
Pansion satamatie-Pansiontie- Vapaavarastokatu-Rannanhiekkatie-
Ruissalonsilta-Ruissalonpuistotie kevyenliikenteenväylä-Rantapromenadi-
Kevyenliikenteenväylä KÄÄNTÖPAIKKA BUSSIPYSÄKINKOHTA-Ruissalon
puistotie-Ruissalonsilta-Tuontikatu-Tuontiväylä-Pansiontie-Juhana Herttuan
puistokatu-Satamakatu-Nuottasaarenkatu-Läntinen Rantakatu-Aurasilta-
Itäinen Rantakatu- W.A-museonkohdalta alas rantaan kevyenliikenteenväylä-
Itäinen Rantakatu-Erik Pommerilaisen ranta- Unioninkatu-Itäinen Rantakatu-
Martinsilta-Linnankatu-Satamakatu-Nuottasaarenkatu-Läntinen Rantakatu-
Martinsilta-Itäinen Rantakatu-Maali teatterisillankohta

Paavo Nurmi Marathonin juoksureittien aiheuttamat liikennejärjestelyt 2022

Lauantai 20.8.2022

- Aurasilta-Aurakatu välillä Linnankatu-Hämeenkatu suljettuna 9:50-10:20 JA 15:50-16:20
- Linnankatu välillä Aurakatu-Ursininkatu suljettuna lähdön ajan 9:50-10:30
- Läntisellä Rantakadulla juoksijat juoksevat muun liikenteen seassa, kuitenkin niin, että rannan puoleinen väylä kadusta merkataan muovikartioin juoksijoille.
- Linnankadulla on (välillä Vallihaudankatu-Martinsilta) yksi kaista (joen puoleinen) suljettu liikenteeltä 9:00-17:00 välisenä aikana, rajattu muovikartioin. Pysäköintialueille asetetaan siirtokehotuskyltit.
- Itäinen Rantakatu on yksisuuntaisena välillä Martinsilta-Merimiehenkatu 9:00-15:30. Joen puoleinen kaista on varattu juoksijoille, ja liikenne mahdollista kaupungin suuntaan.
- Ruissalon puistotiestä on rajattu Ruissalon sillalta aina Ruissalon puistotiEN KÄÄNTÖPAIKAN kohdalle vasemman puoleinen kaista juoksijoille. (liikenne yksisuuntaisena moottoripyörien vetämänä ajalla 10:00-18:30)
- Ruissalon puistotielle asetetaan 40 km nopeusrajoitus. Rajoituskyltit ovat ennen Ruissalon siltaa ja kääntöpaikan kohdalla
- Juhana Herttuan puistokadusta suljetaan juoksijoiden käyttöön yksi kaista, väliltä Pansiontien risteys- Satamakadun risteys (Pansiontieltä katsottuna oikeanpuoleinen kaista)
- Satamakadun liikenne kulkee liikenteenohjaajien opastamana välillä 10:00-18:30. Juoksijat juoksevat tien oikeaa puolta Juhana Herttuan puistokadun suunnasta katsottuna
- PUOLIMARATONIN LÄHTÖ JUOSTAAN Linnankatua pitkin aina Merimiehenkadulle asti. Puistokadun ja Koulukadun liikenne suljetaan liikenteenohjaajien toimesta 15:55-16:30 väliseksi ajaksi. (voidaan päästää liikennettä, jos on välejä)
- Pansiontiellä erityisliikennejärjestelyt 07:00-19:00 välillä. Kts. Karttakuvat.



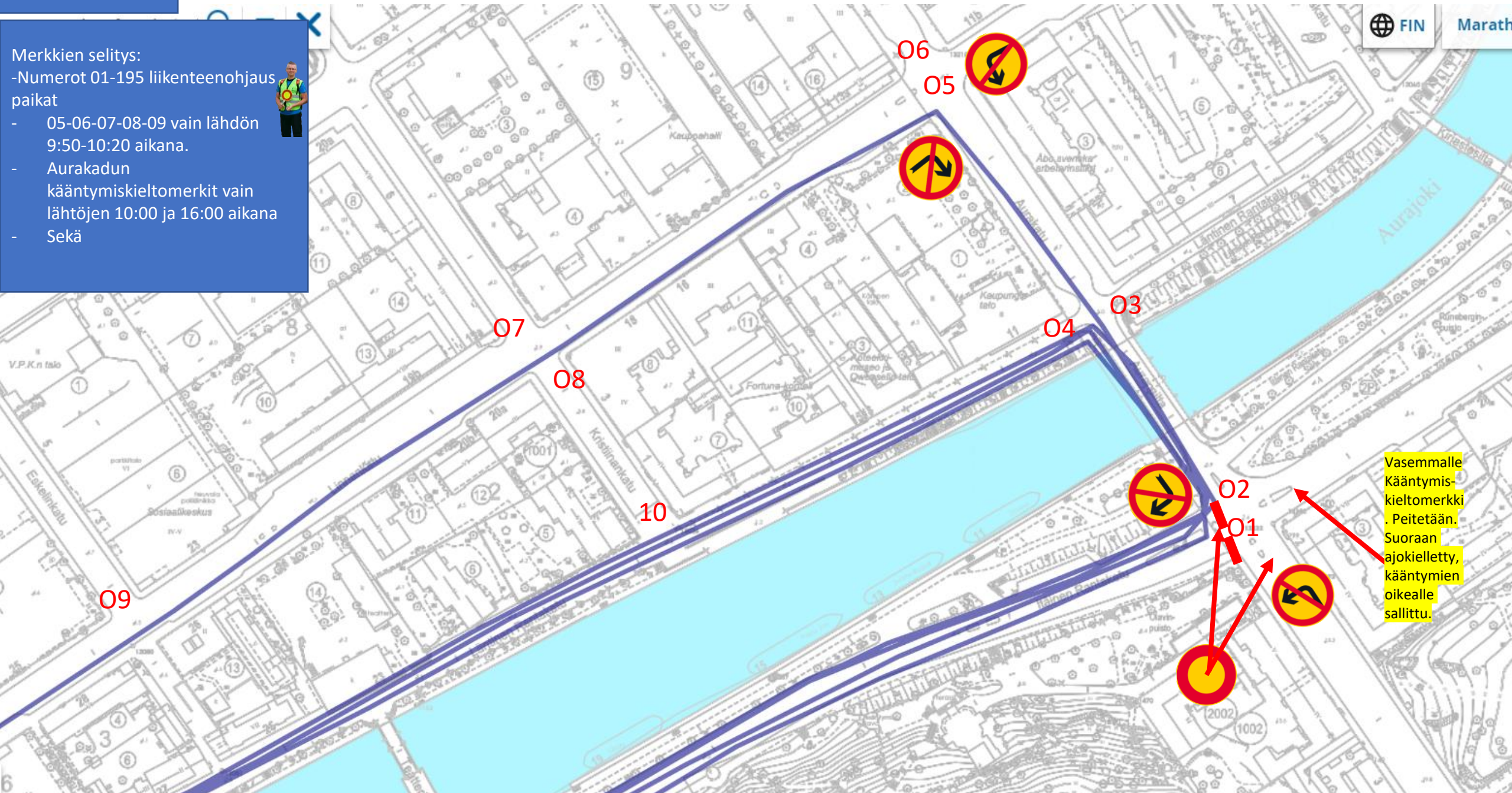
Merkkien selitys:

-Numerot 01-195 liikenteenohjaus paikat



- 05-06-07-08-09 vain lähdön 9:50-10:20 aikana.

- Aurakadun kääntymiskieltomerkit vain lähtöjen 10:00 ja 16:00 aikana
- Sekä

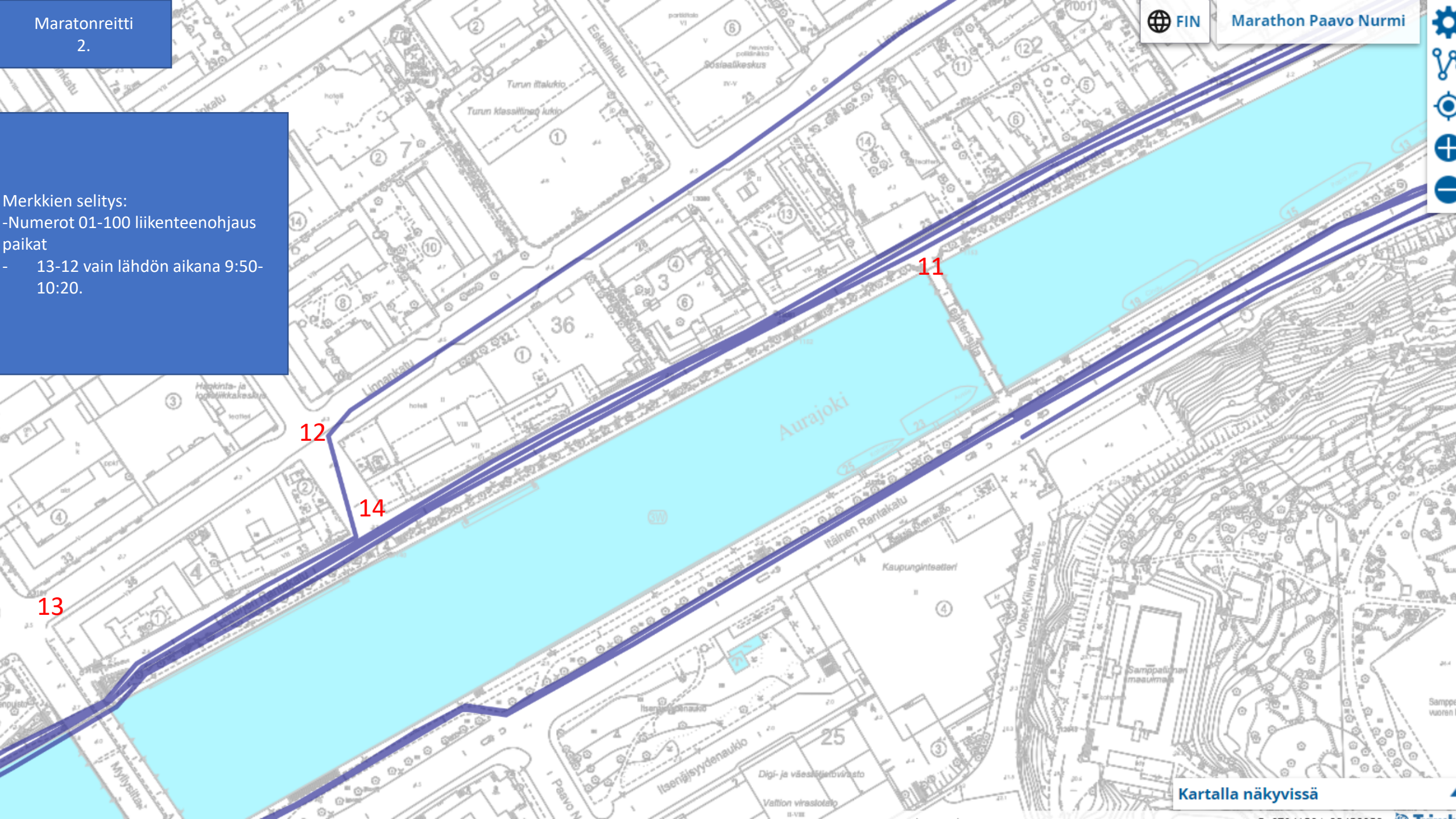


Vasemmalle Kääntymiskieltomerkki . Peitetään. Suoraan ajokielletty, kääntymien oikealle sallittu.

Merkkien selitys:

-Numerot 01-100 liikenteenohjaus paikat

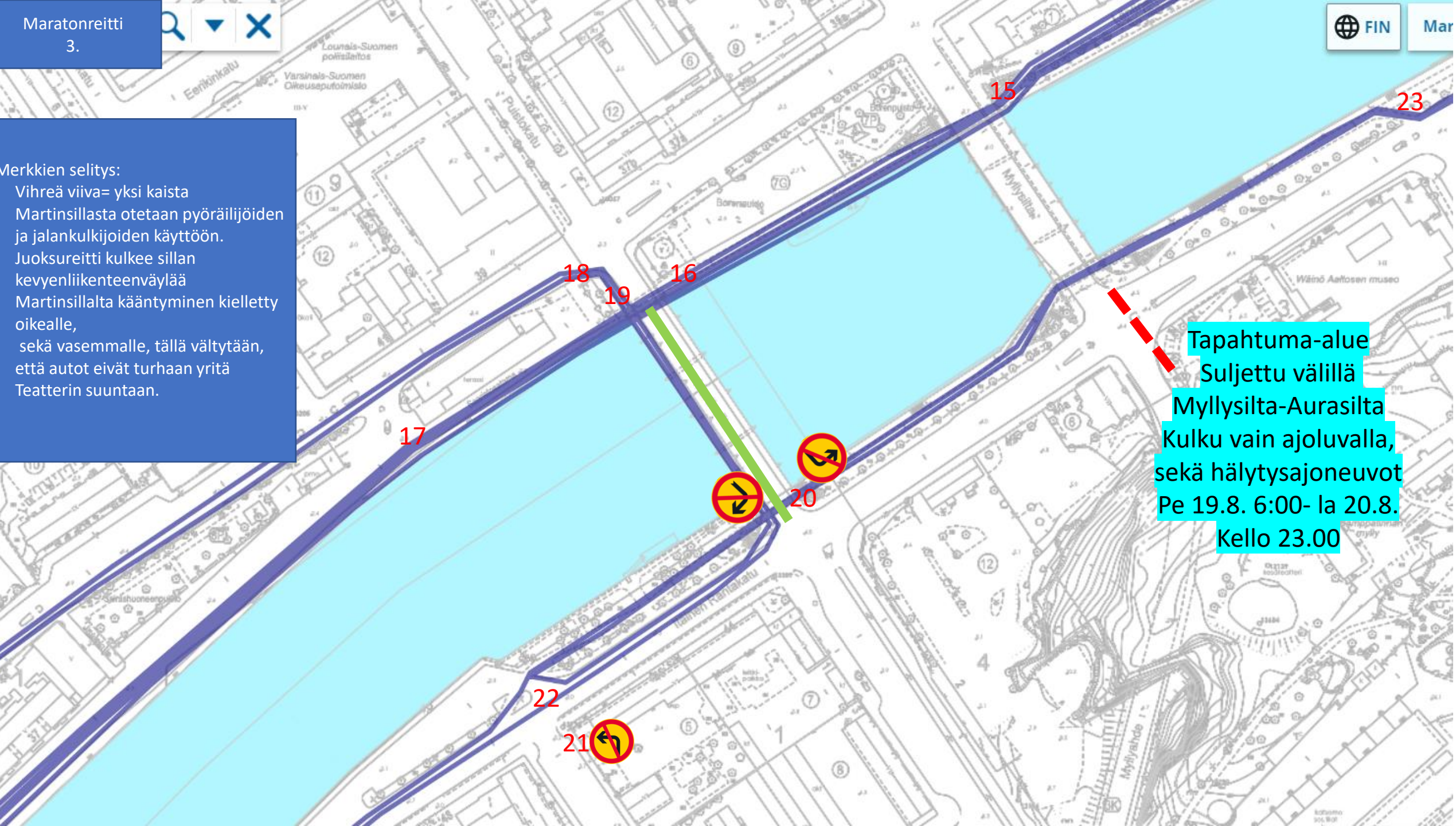
- 13-12 vain lähdön aikana 9:50-10:20.



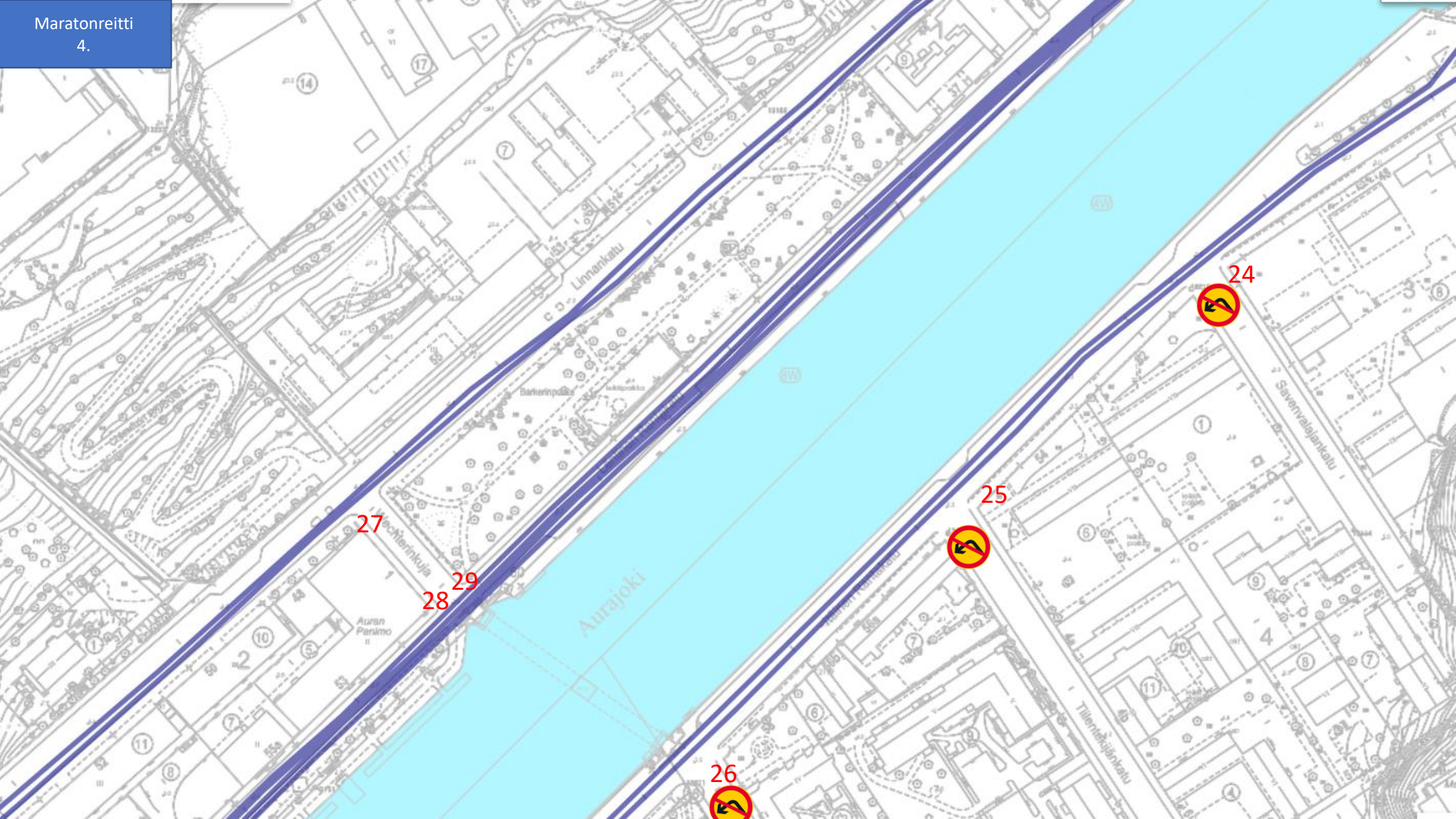


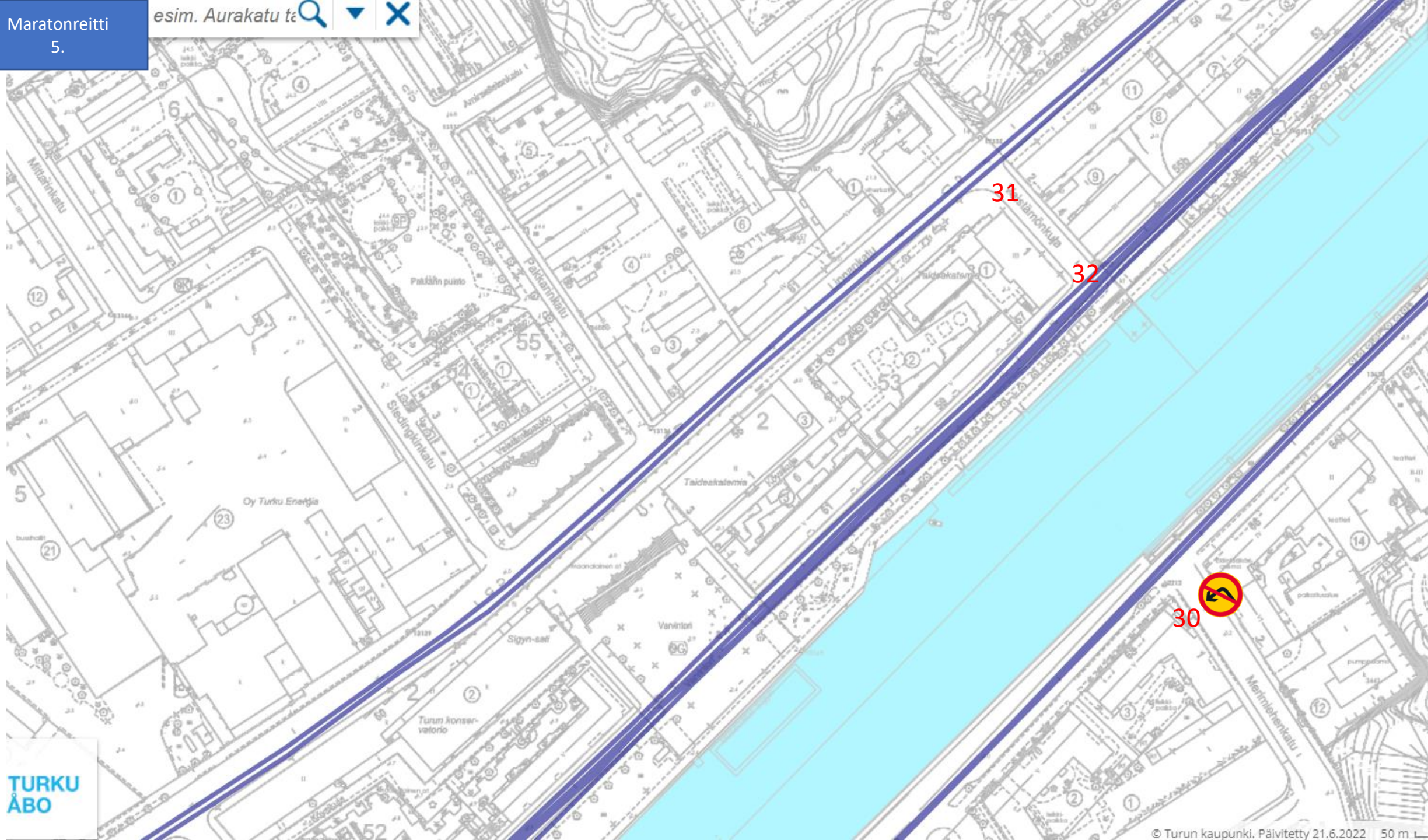
Merkkien selitys:

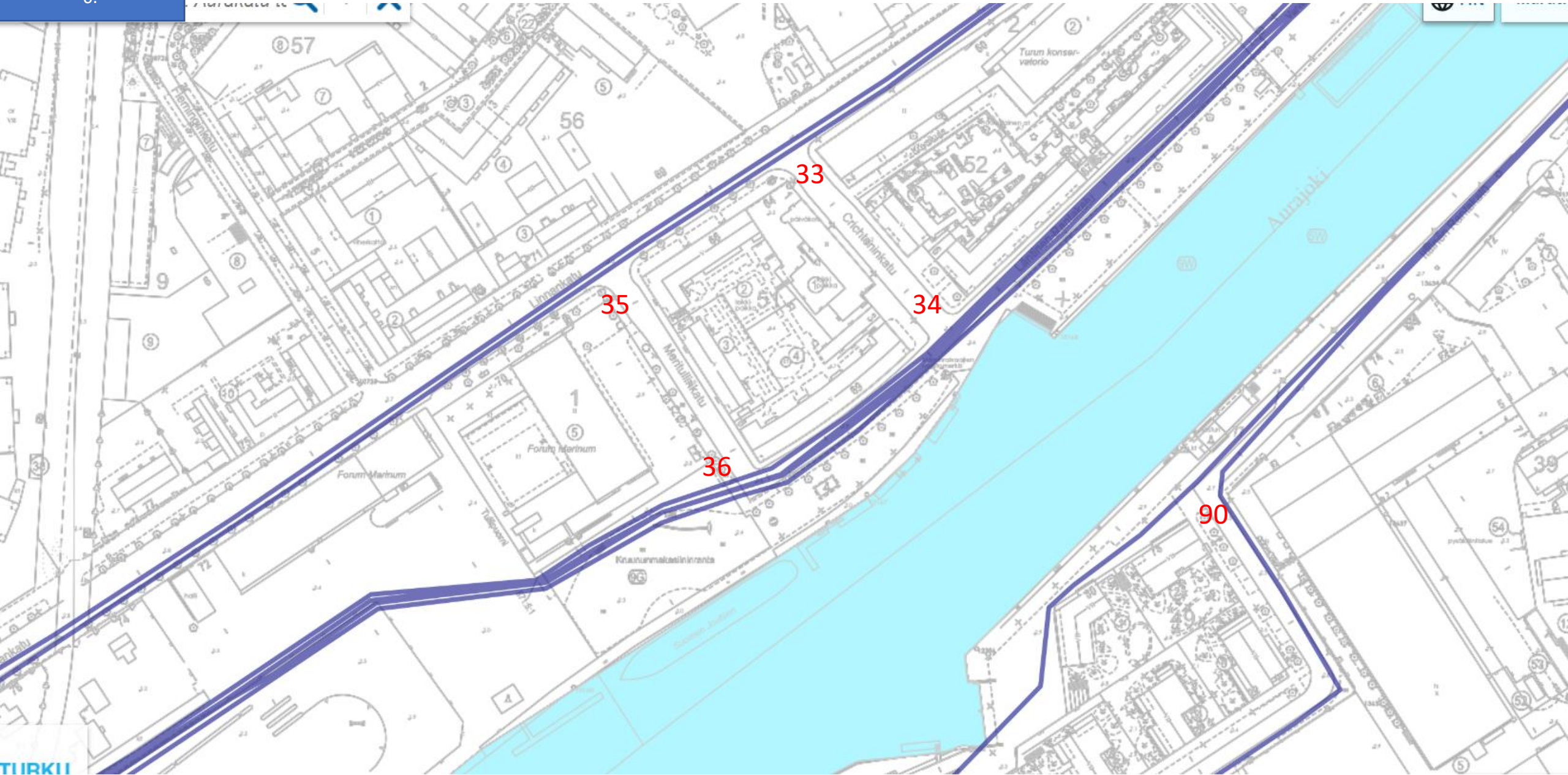
Vihreä viiva= yksi kaista
Martinsillasta otetaan pyöräilijöiden
ja jalankulkijoiden käyttöön.
Juoksureitti kulkee sillan
kevyenliikenteenväylää
Martinsillalta kääntyminen kielletty
oikealle,
sekä vasemmalle, tällä vältetään,
että autot eivät turhaan yritä
Teatterin suuntaan.

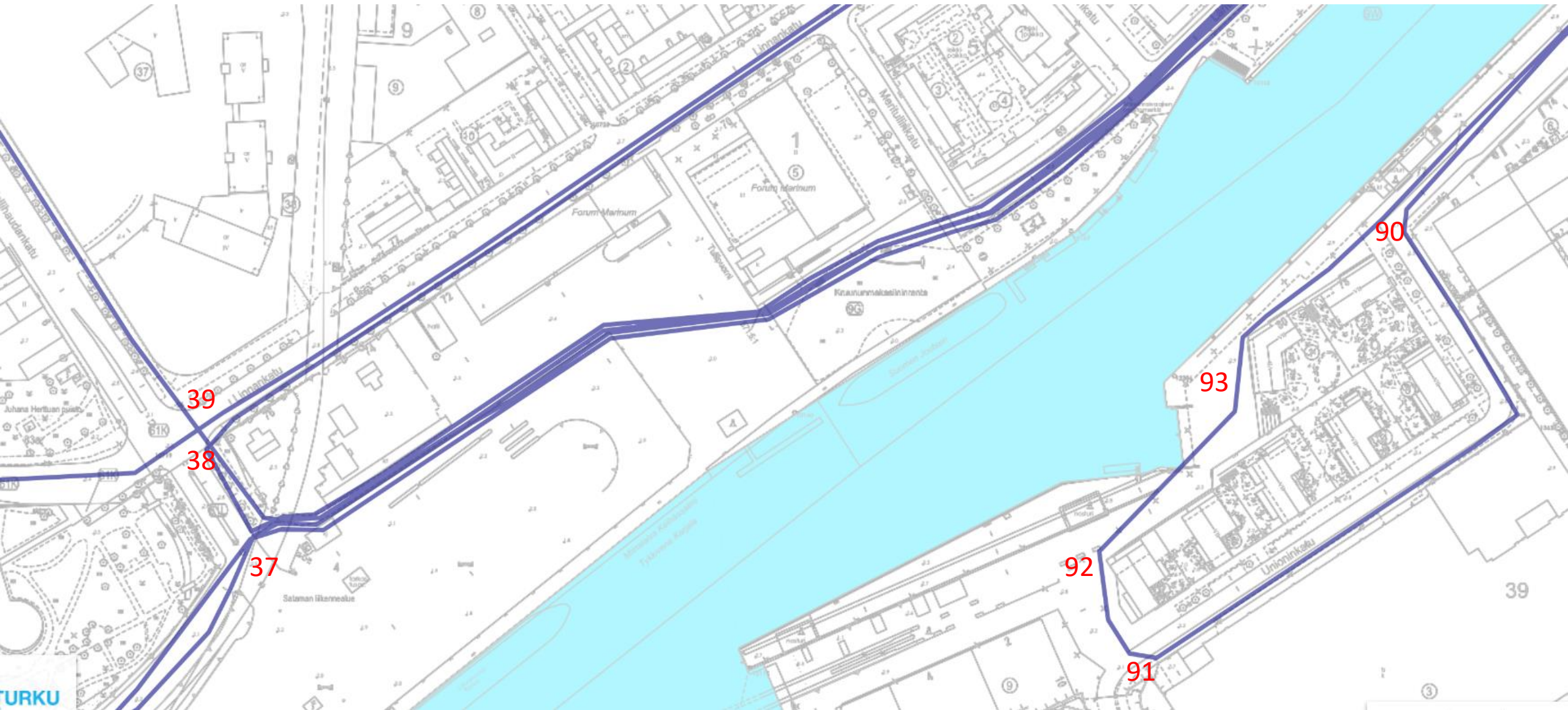


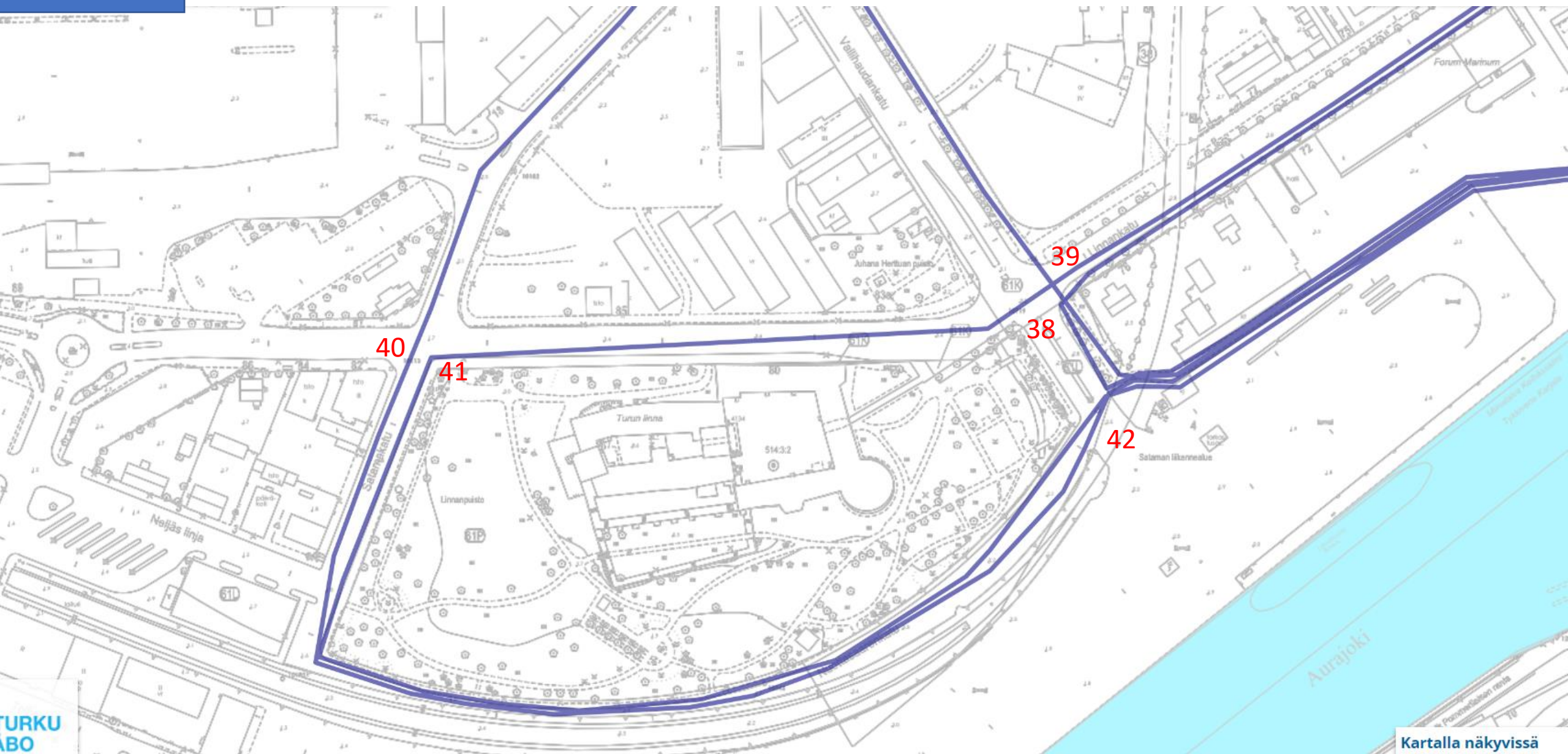
Tapahtuma-alue
Suljettu välillä
Myllysilta-Aurasilta
Kulku vain ajoluovalla,
sekä hälytysajoneuvot
Pe 19.8. 6:00- la 20.8.
Kello 23.00

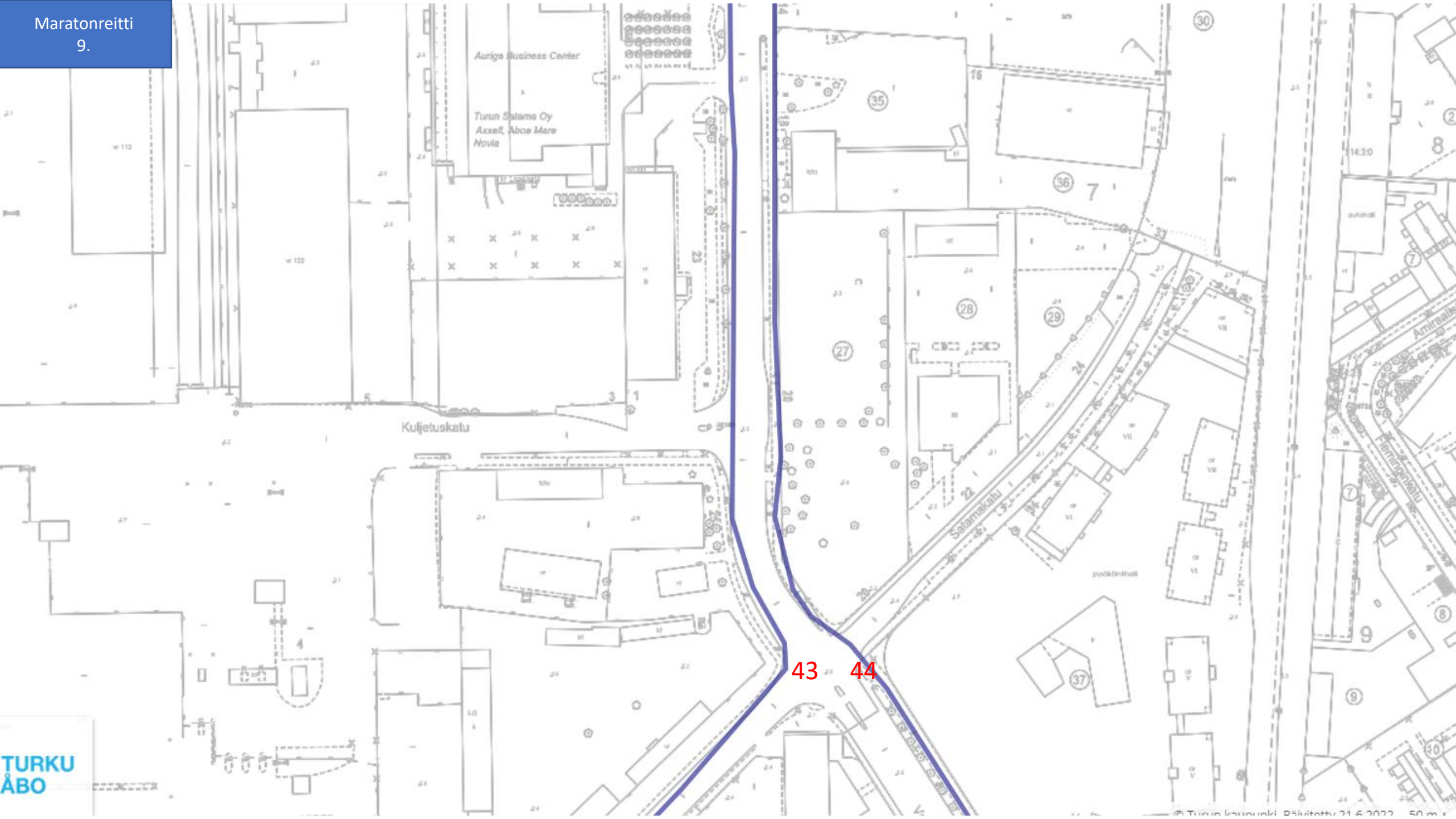














Merkkien selitys:

-Keskustan suunnasta olevat kaistat muutetaan kaksisuuntaiseksi Pansiontien ja Juhanaherttuan puistokadun risteyksessä.

- Juoksijat juoksevat Pansio-Keskusta puoleisia kaistoja pitkin.

- Punainen isokatkoviiva= aita



- kahdessa kohtaa aja oikealla liikennemerkki risteysalueella.

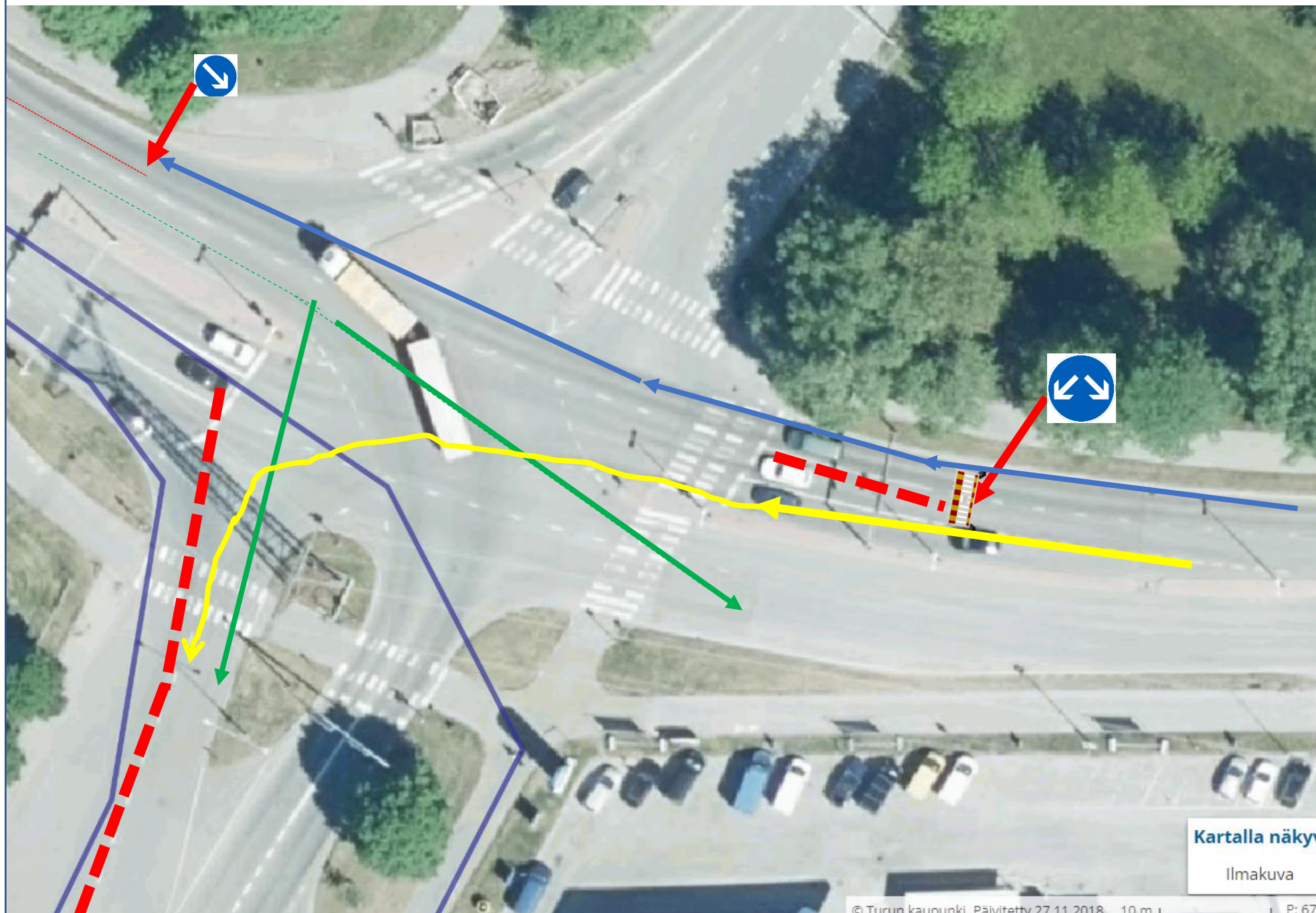


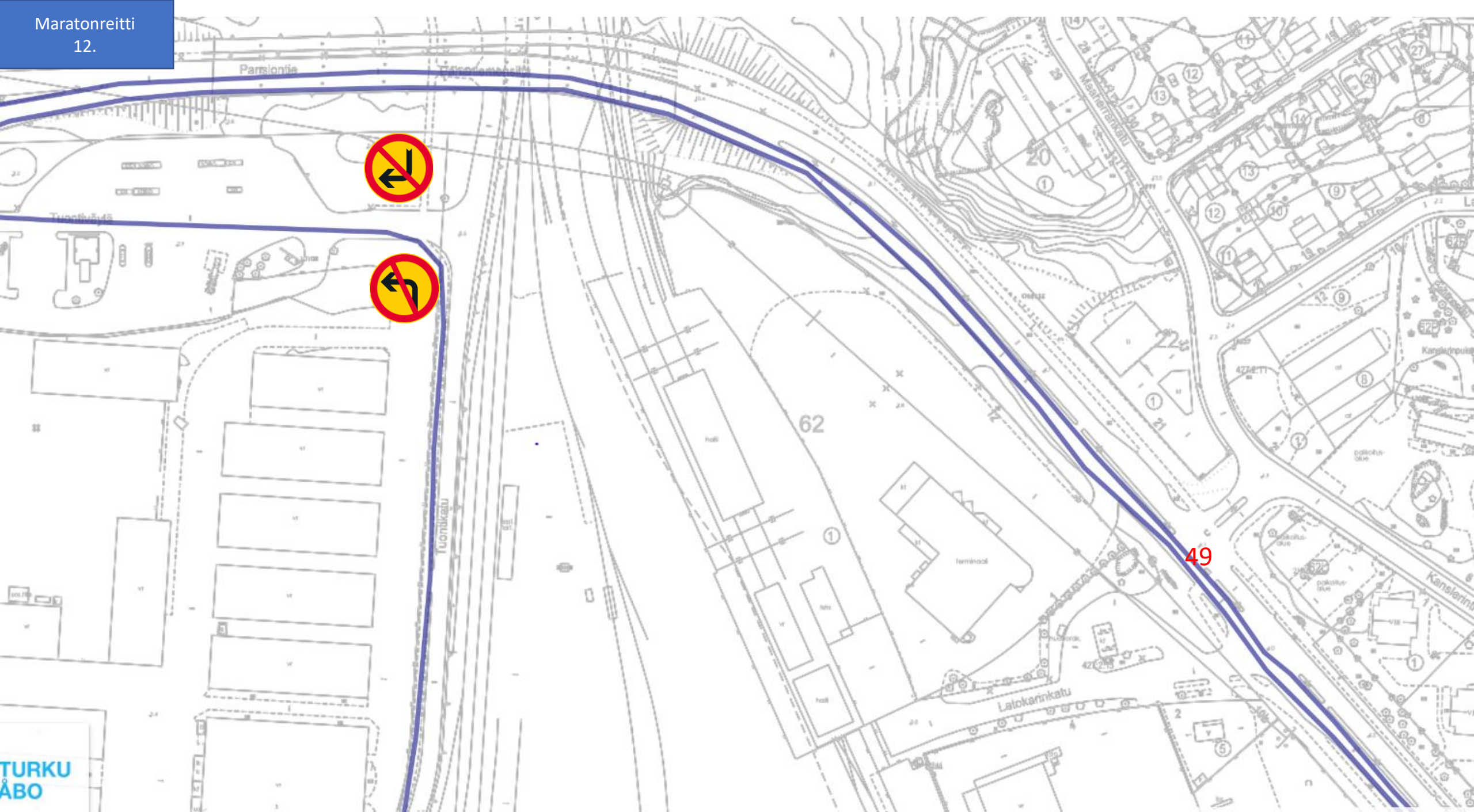
:koviiva= väylä Pansio-Keskusta suuntaan ja risteysalueen jälkeen muuttuu kaksikaistaiseksi.

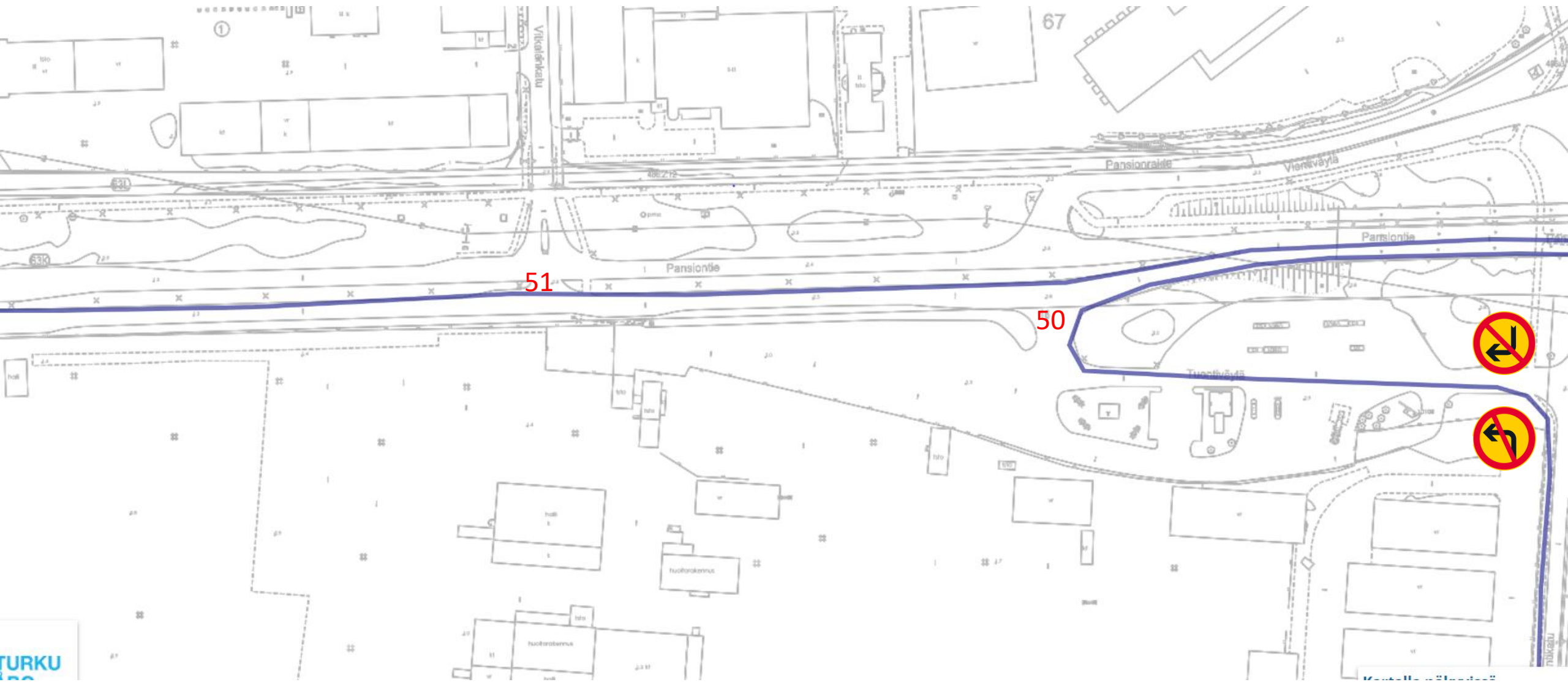
Sininen nuoliviiva on ajoreitti Pansion suunta.

Keltainen nuoliviiva ajoreitti kääntyminen vasemmalle.


Sininen yhtenäinen viiva on juoksureitti.



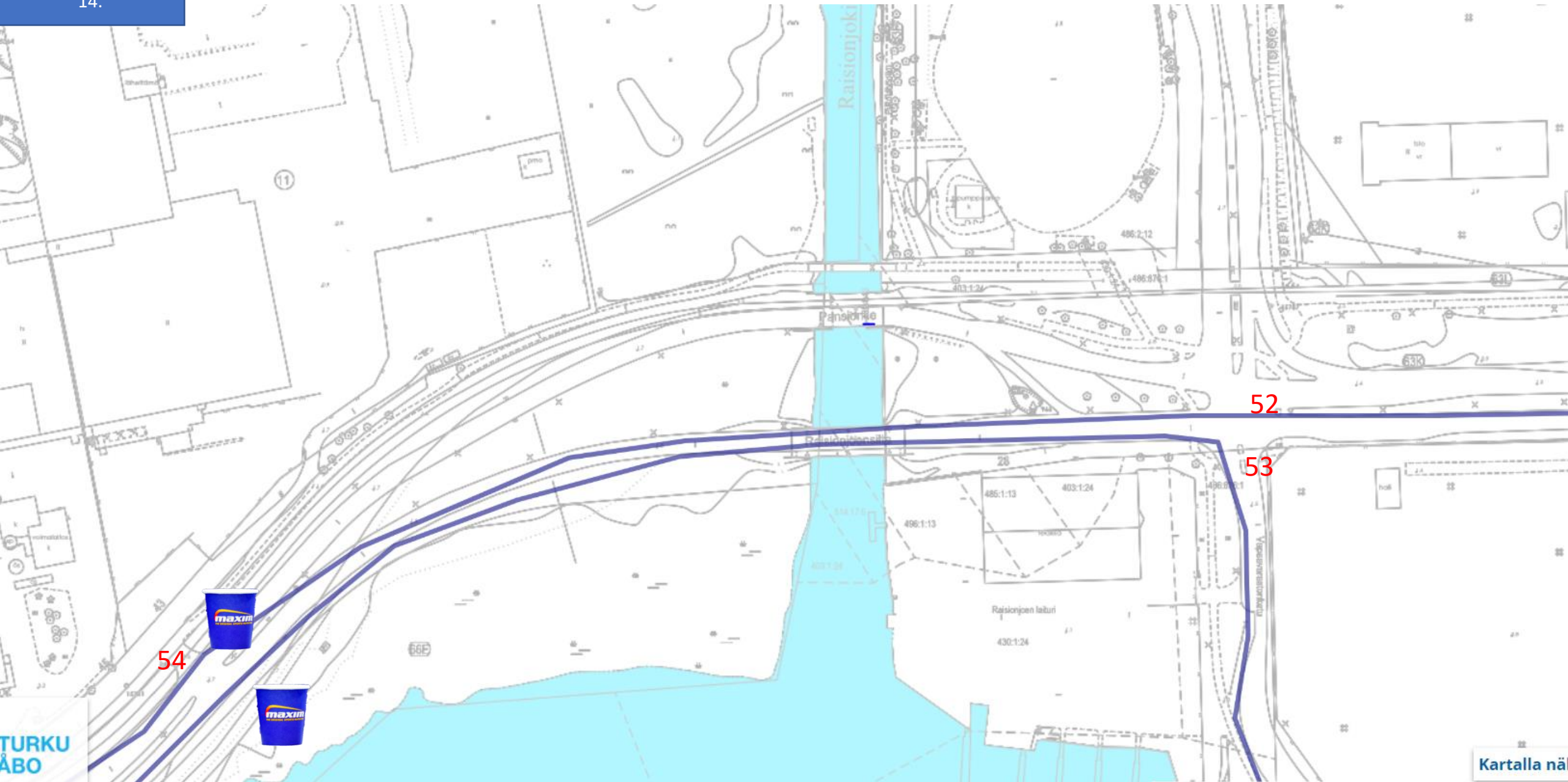




Tilapäinen liikennejärjestely:
Ohjaus keskustan suuntaan
Kyltti ja nuoli vasemmalle



Tilapäinen liikennejärjestely:
RUISSALON KULKU
Kyltti ja nuoli vasemmalle



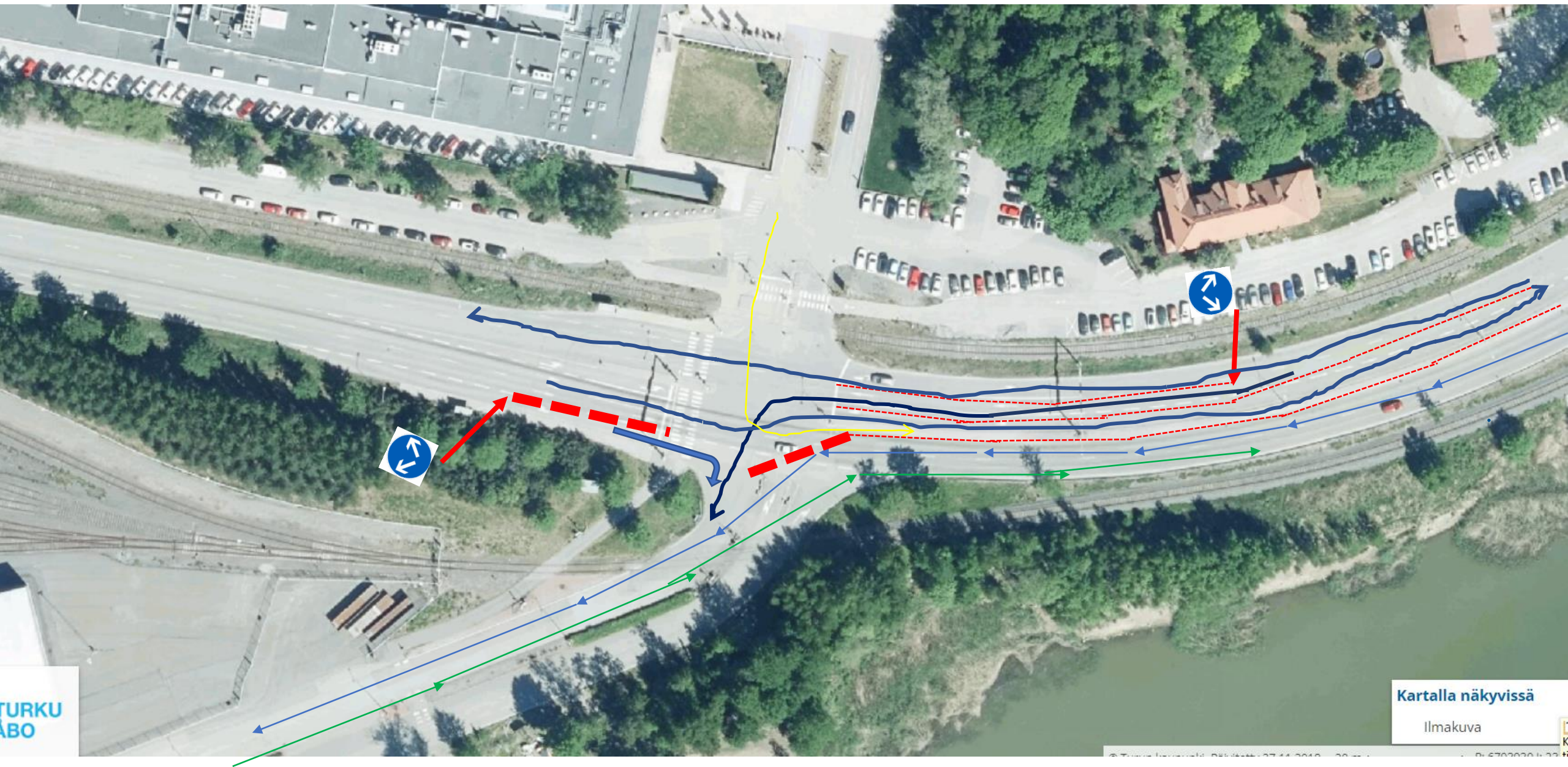


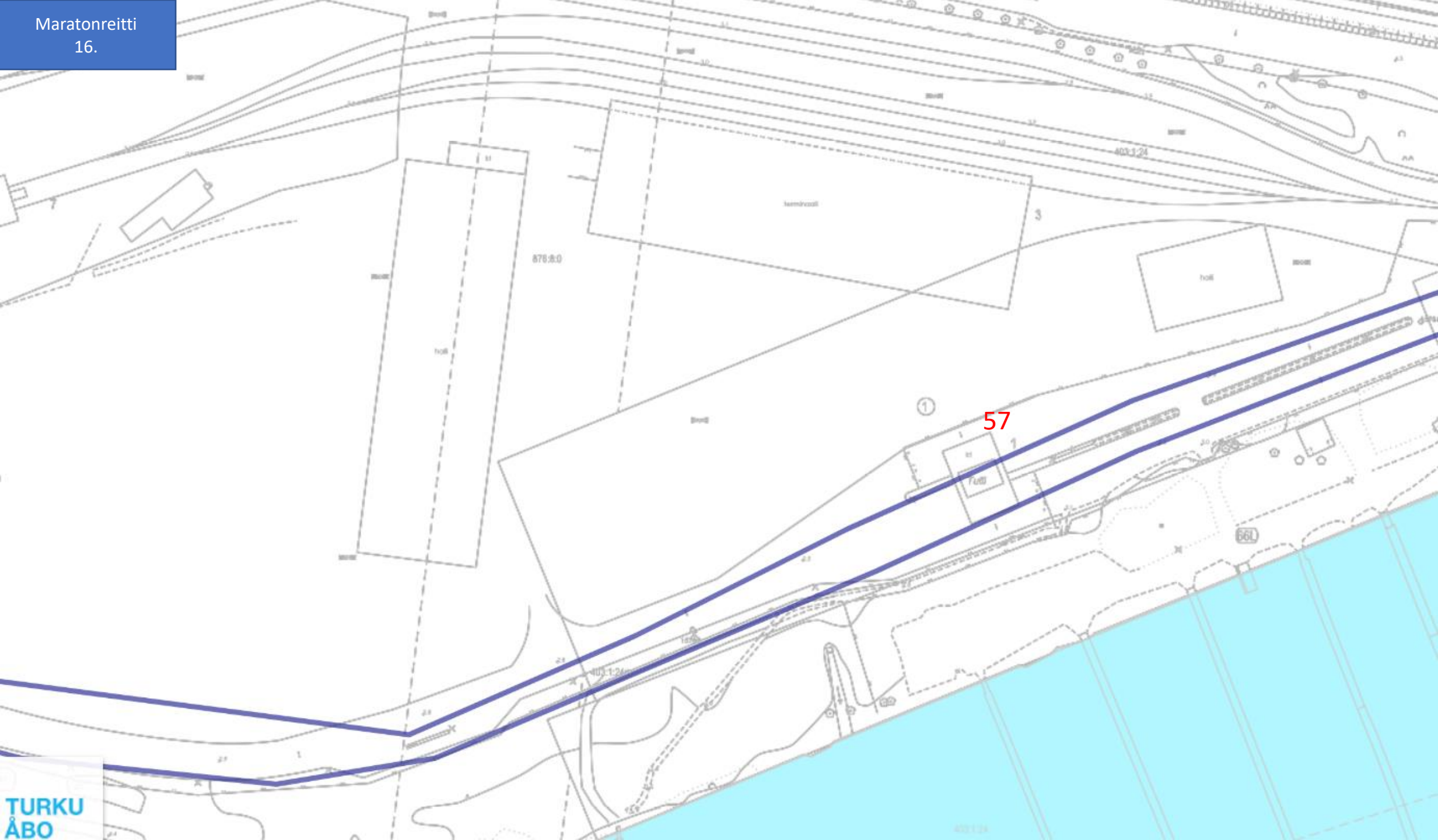
Kortinlehtien sijainti

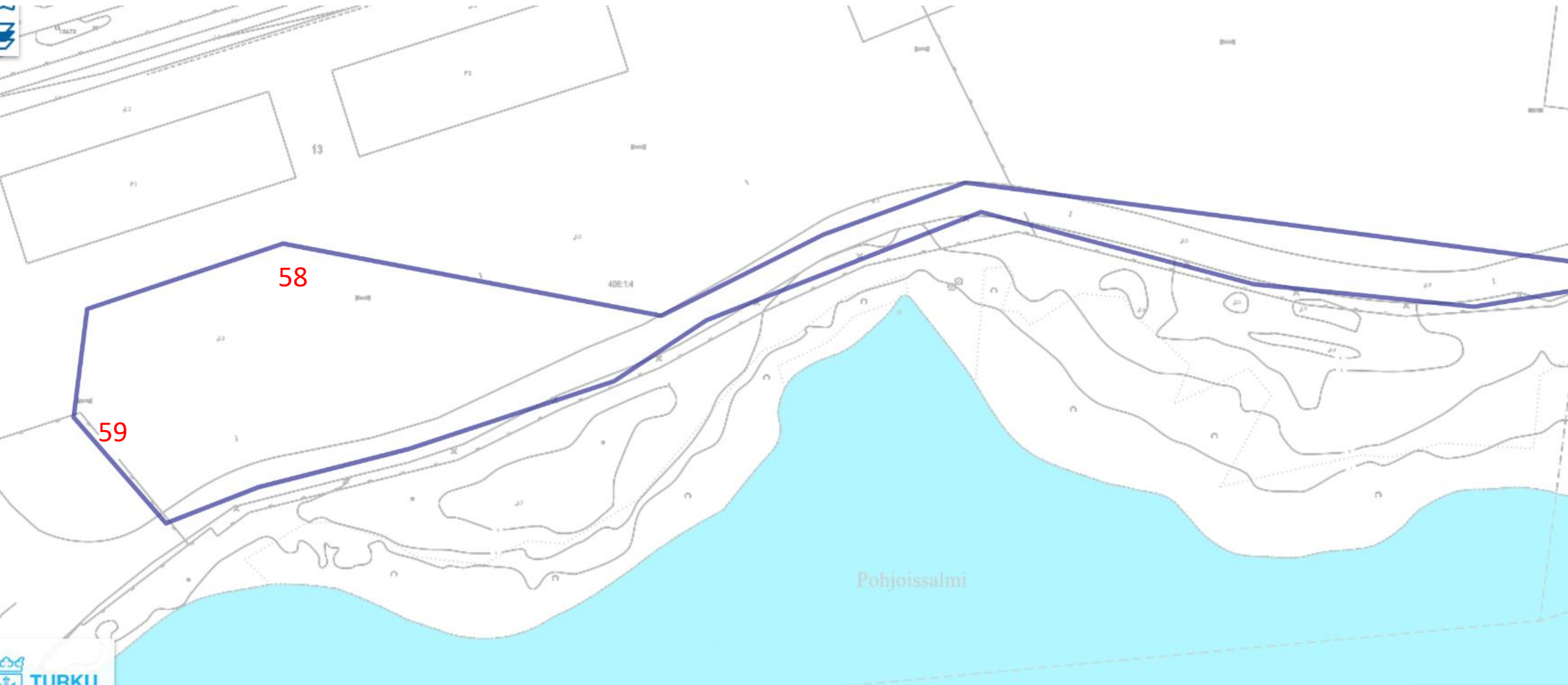
Juoksureitti kulkee Pansiosta keskustan
suuntaan menevillä kaistoilla.
TÄSSÄ KOHTAA VIIVA VÄÄRÄSSÄ
KOHTAA.

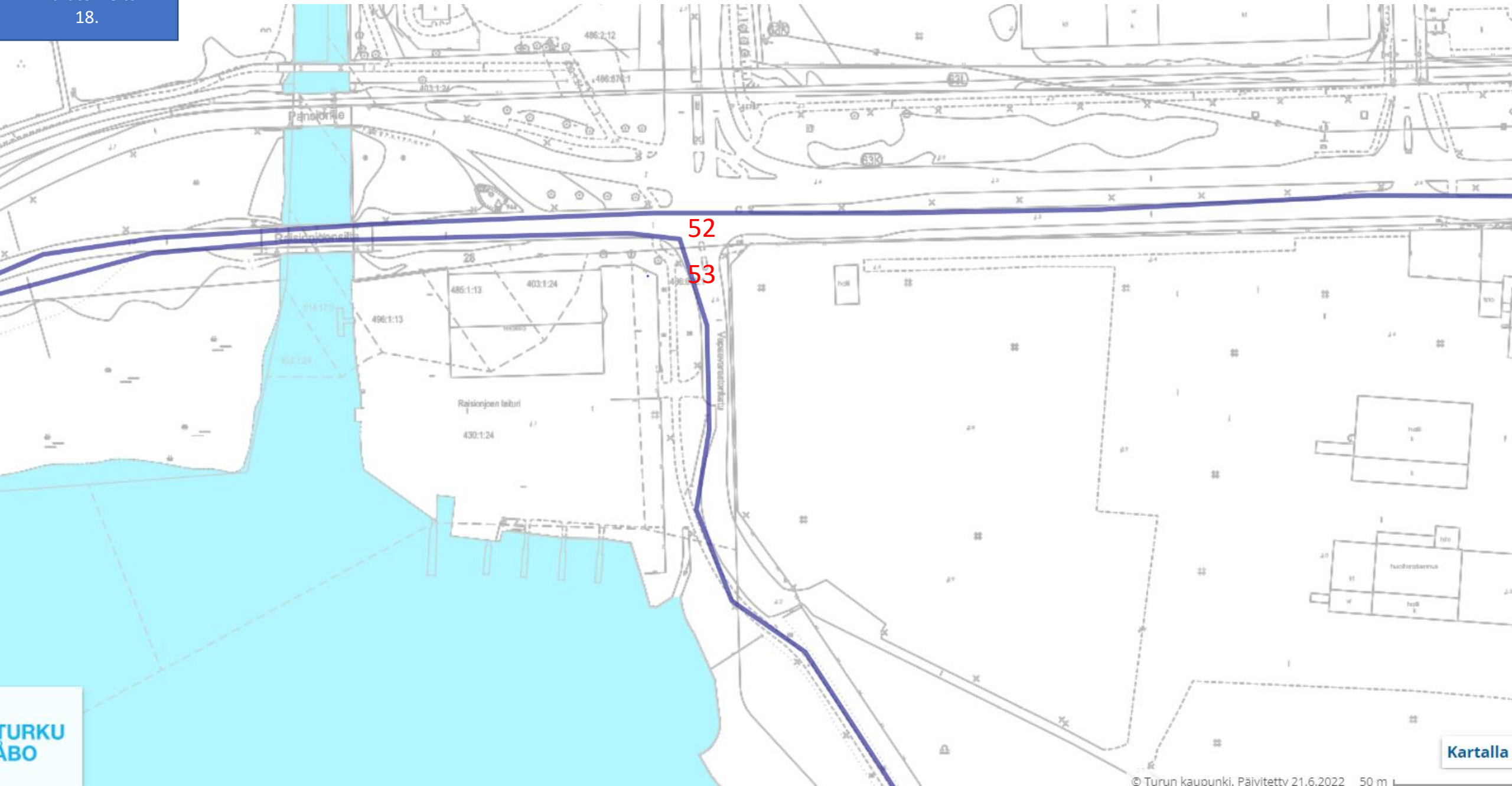
Juoma-asema
molempiin suuntiin
Vesi otetaan nuolen
kohdasta







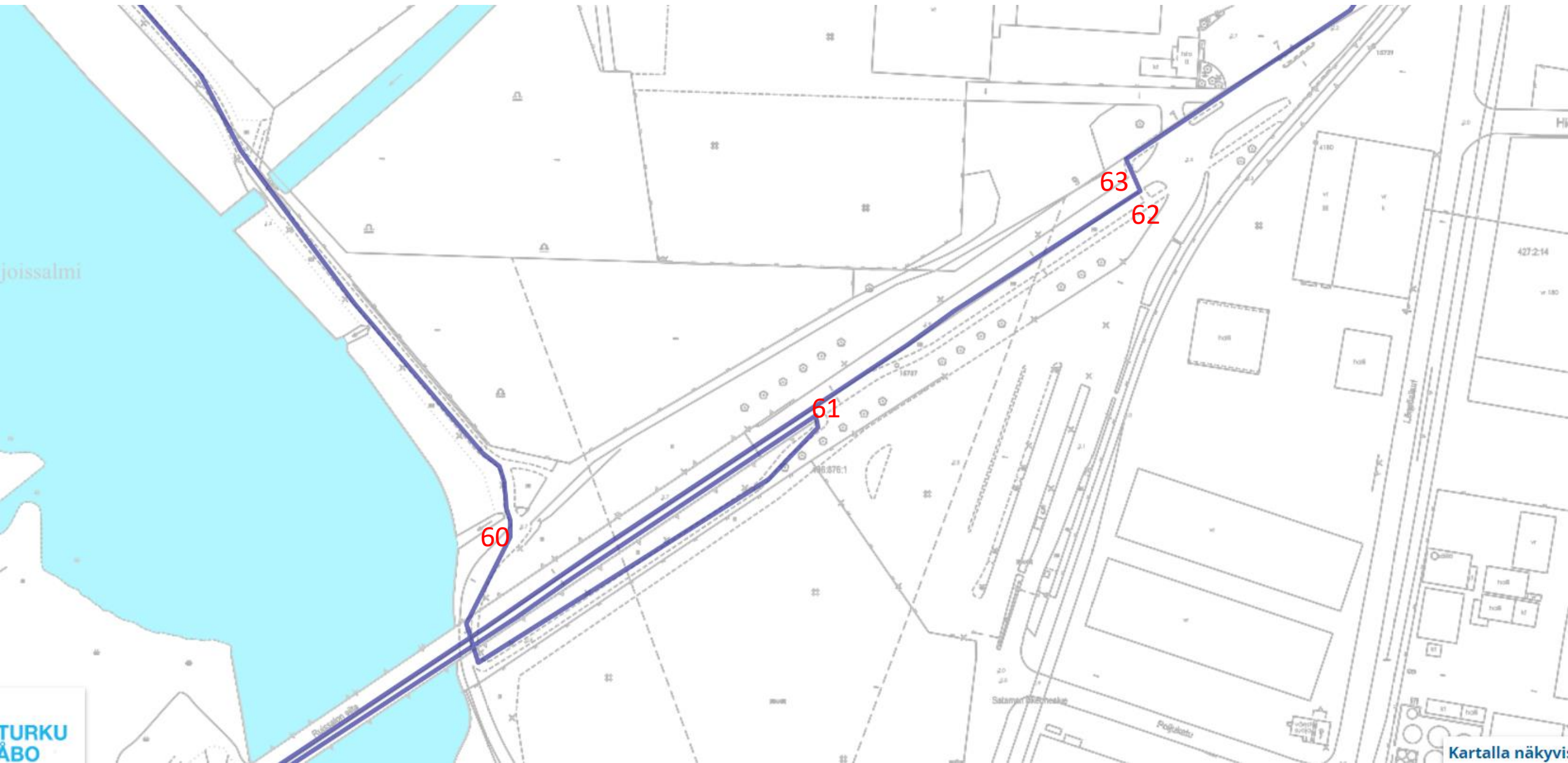




52

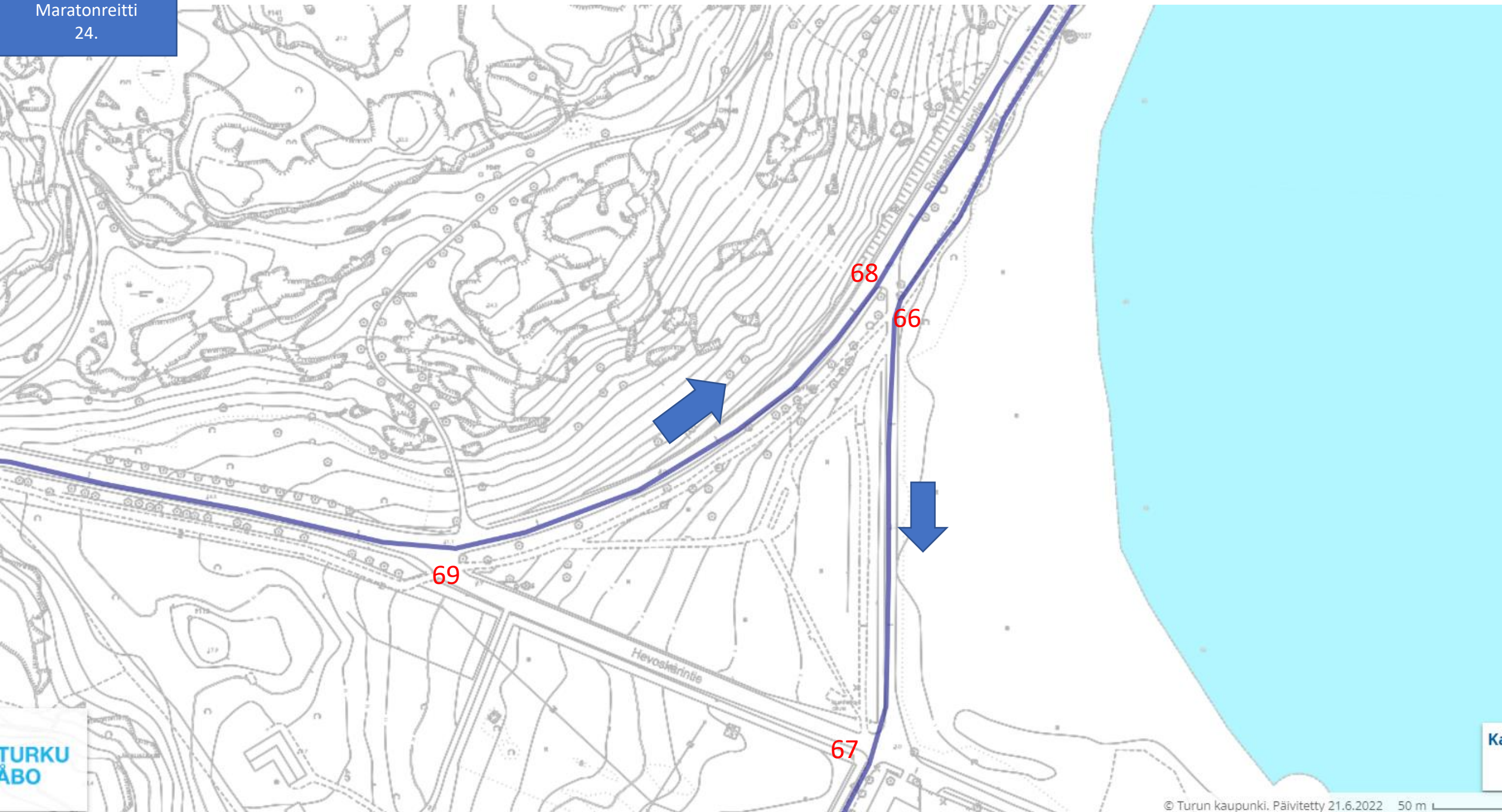
53

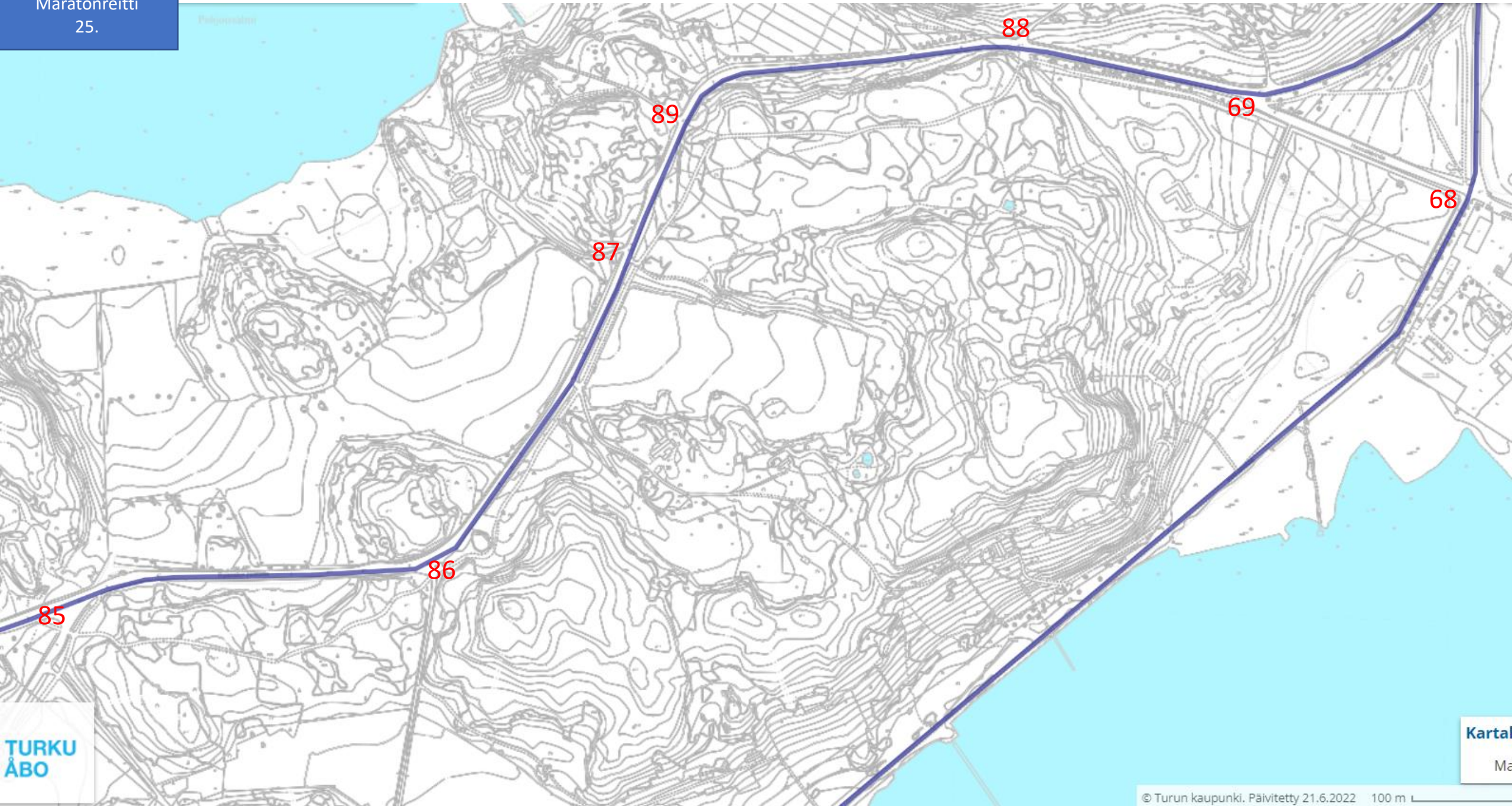


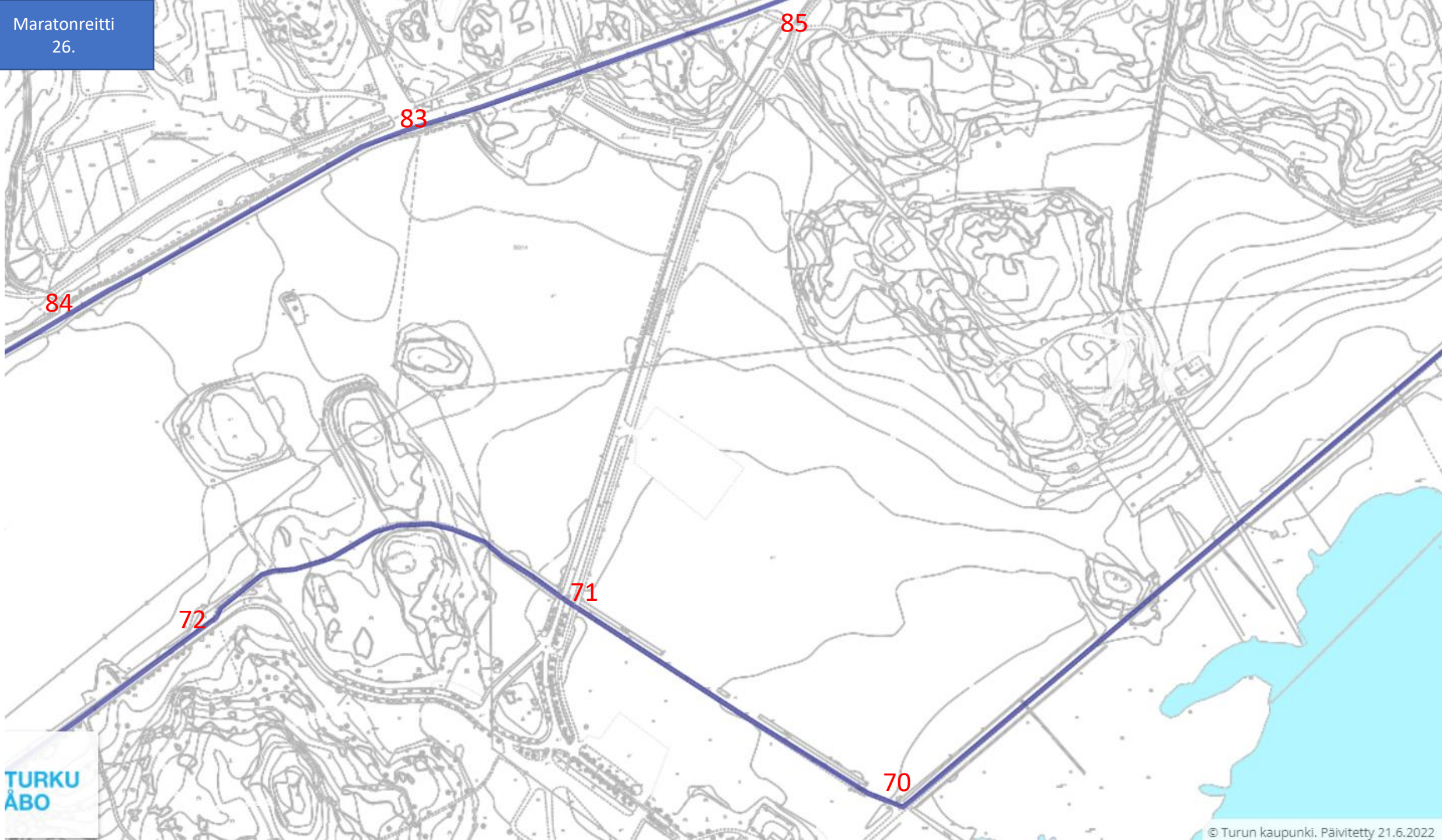


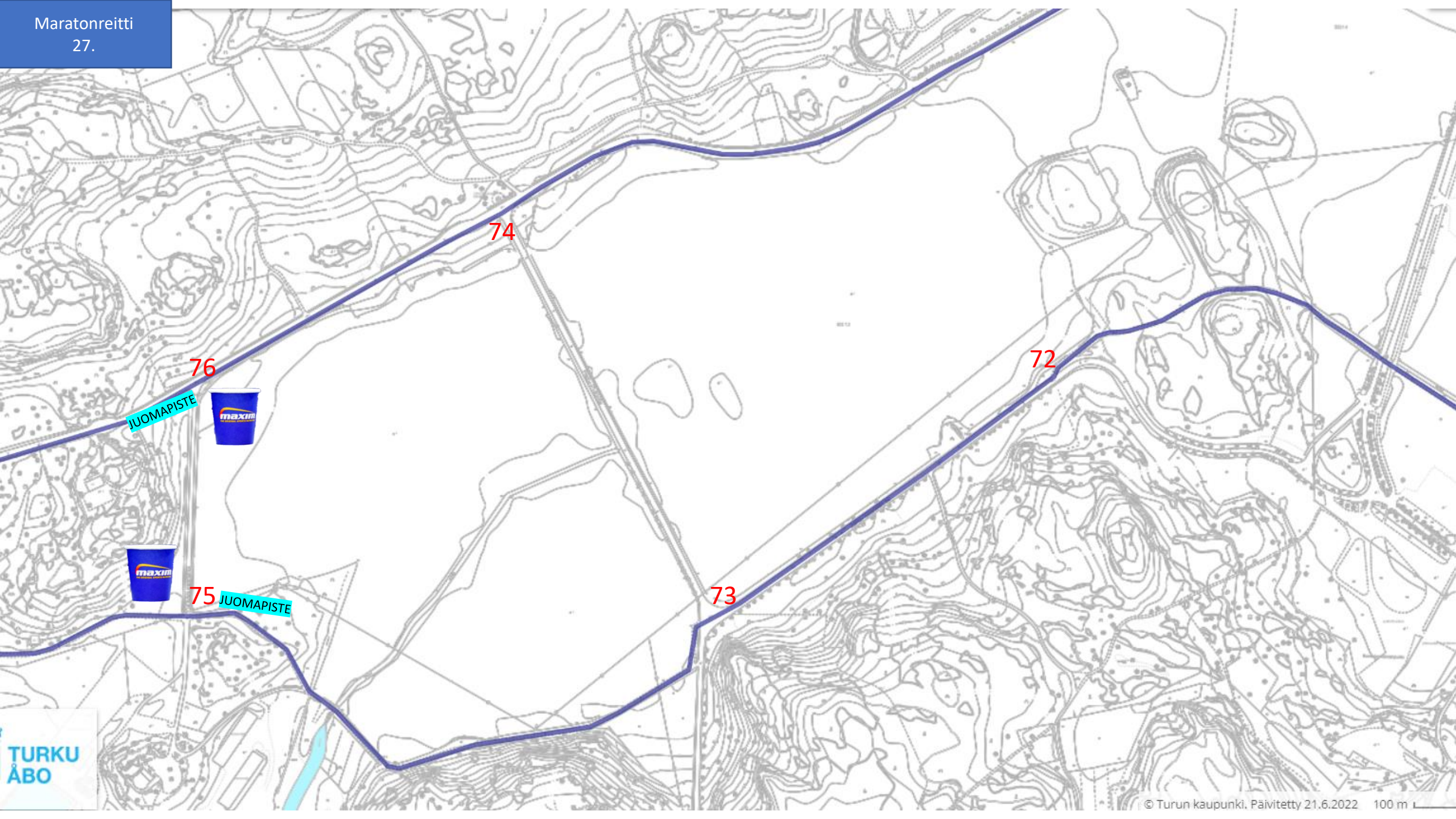
















JUOMA-ASEMAT maraton

MARATON	matka	matka edellisestä
Forum Marinum	2.9 km	2.9 km
Maalialue, teatterin edusta	5.9 km	3 km
Forum Marinum	8.7 km	2.9 km
Pansion satamatie	11.9 km	3.2 km
Pansion satamatie	15.1 km	3.2 km
Ruissalon silta	16.9 km	1.8 km
Pursiseurantie	20.2 km	3.3 km
Pursiseurantie	23.5 km	3.3 km
Ruissalon silta	26.2 km	2.7 km
Forum Marinum	30.2 km	4 km
Maalialue, teatterin edusta	33.1 km	2.9 km
Martinsilta, Itäinen Rantakatu	36.2 km	3.1 km
Forum Marinum	39.3 km	3.1 km
Maalialue, teatterin edusta	42.2 km	2.9 km

EA-PISTEET maraton

- FORUM MARINUM
- PANSIONTIE
- RUISSALON SILTA
- PURSISEURANTIE
- TAPAHTUMA-ALUE
- MARTINSILTA

20.8.2022 16:00

PUOLIMARATON

REITTISUUNNITELMA

Puolimaraton reitti 2022

Lähtö Teatterisillan kohta Itäinen Rantakatu –Aurasilta-Aurakatu

Linnankatu-Merimiehenkatu-Läntinen Rantakatu-Vallihaudankatu-Juhana Herttuan puistokatu-Pansiontie- Vapaavarastokatu-Rannanhiekkatie-Ruissalonsilta-Ruissalonpuistotie-Pursiseurantie Kevyen liikenteenväylä-Rantapromenadi-Ruissalonsilta- Kääntyminen sillan alta, Vapaavaraston pihan läpi-Tuontikatu-Tuontiväylä-Pansiontie-Juhana Herttuan puistokatu-Satamakatu-Nuottasaarenkatu-Läntinen Rantakatu-Aurasilta-Itäinen Rantakatu- Maali teatterisillan kohta

NOUDATETAAN MARATONIN LIIKENNEJÄRJESTELYITÄ, JA LISÄKSI

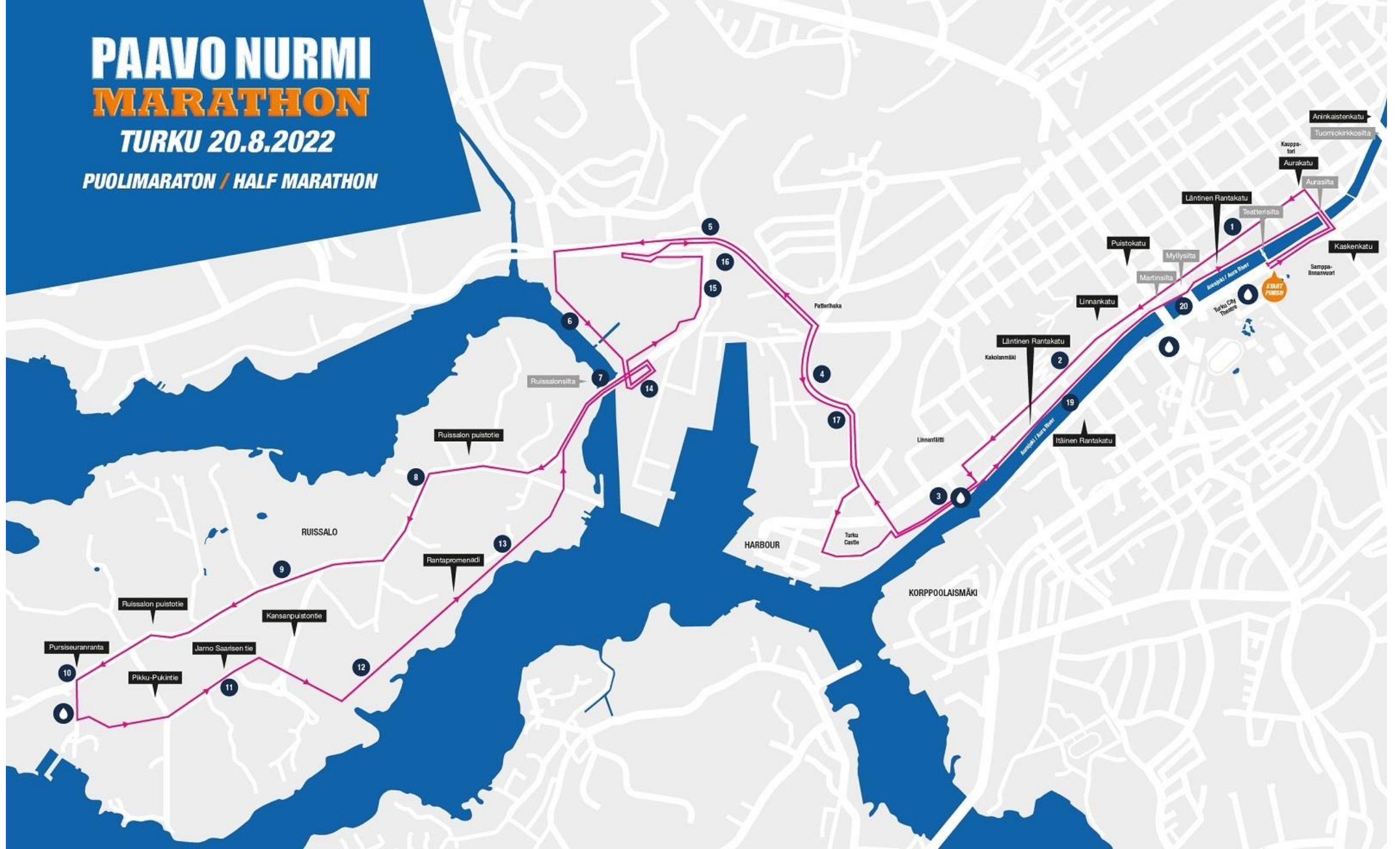
LÄHDÖN JÄRJESTELYT, ELI JUOSTAAN Aurakadunristeyksestä Linnankatua aina Merimiehenkadulle asti.



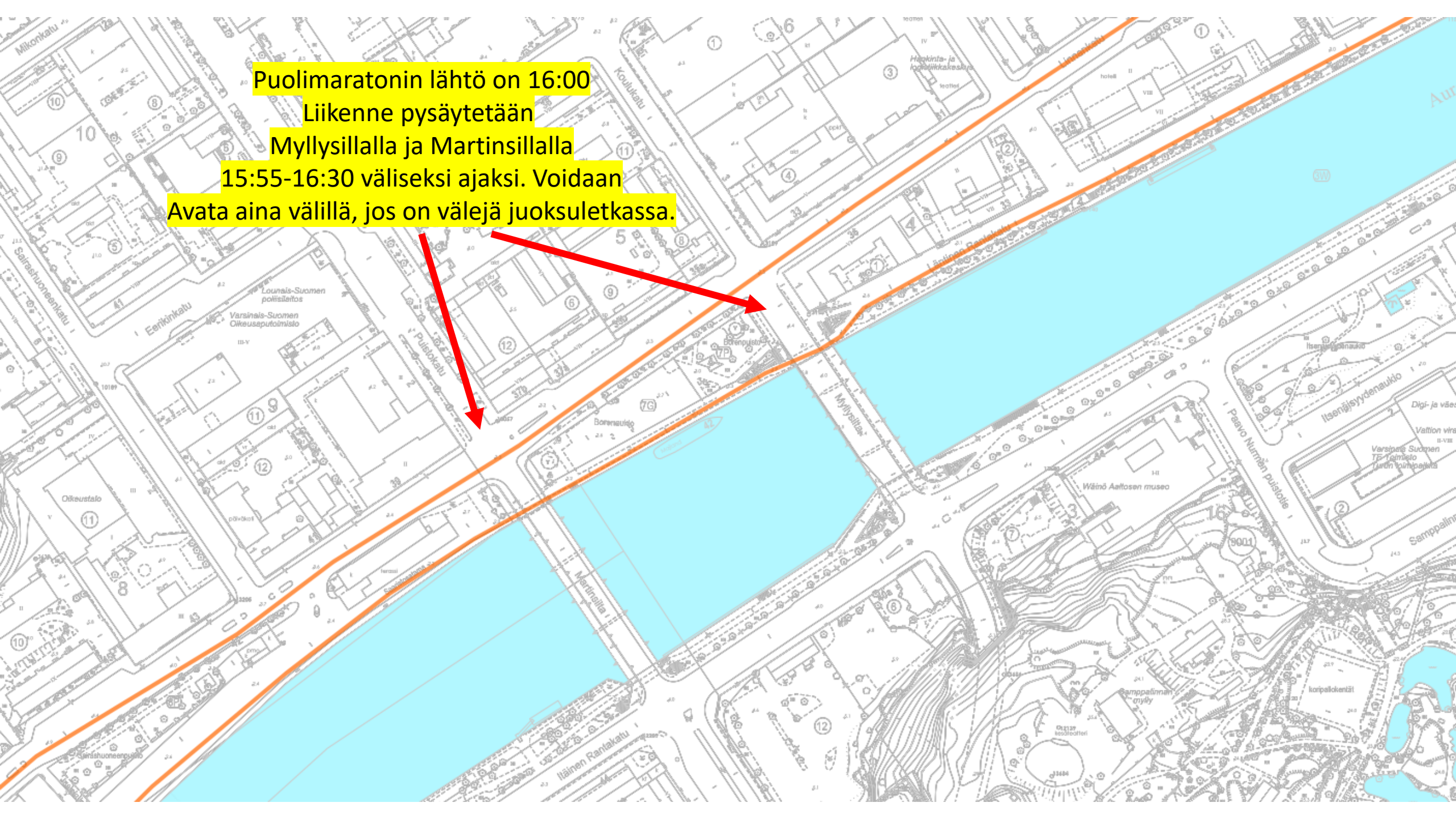
PAAVO NURMI MARATHON

TURKU 20.8.2022

PUOLIMARATON / HALF MARATHON



Puolimaratonin lähtö on 16:00
Liikenne pysäytetään
Myllysillalla ja Martinsillalla
15:55-16:30 väliseksi ajaksi. Voidaan
Avata aina välillä, jos on välejä juoksuletkassa.



Juoma-asetat puolimaraton

PUOLIMARATON	matka	matka edellisestä
Forum Marinum	2.9 km	2.9 km
Ruissalon silta	7.2 km	4.3 km
Pursiseuran tie	10.2 km	3 km
Ruissalon silta	13.8 km	3.6 km
Forum Marinum	18.2 km	4.4 km
Maalialue, teatterin edusta	21.1 km	2.9 km

EA-PISTEET puolimaraton

- Forum Marinum
- Ruissalon silta
- Pursiseurantie