




LIITE 6

 Liikennekartioita 30 metrin välein kaupungin katuosuuksille. Liittymien liityntäkohtiin ja suojaiteiden lähetyville tiheämmin.

 Pyöräilijöiden reitti

 = 

 Meno suunta  
 Paluu suunta

Challenge Turku - Yhdistetty pyöräreitti Half distance		
Tilapäiset liikennejärjestelyt		
<b>DESTIA</b>		
Suunnittelu: Matti Vuolamo	2021	suun. nro: 1