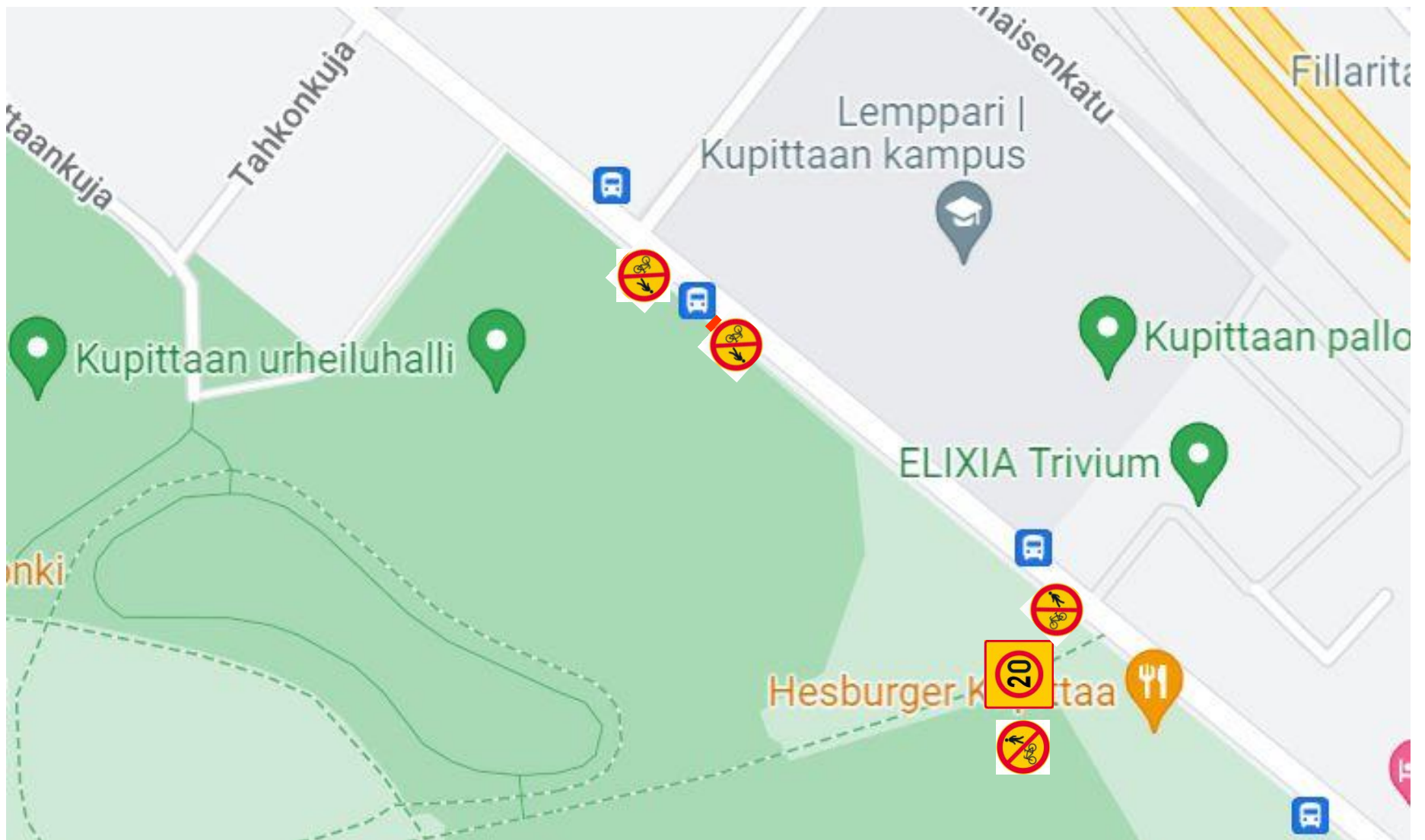


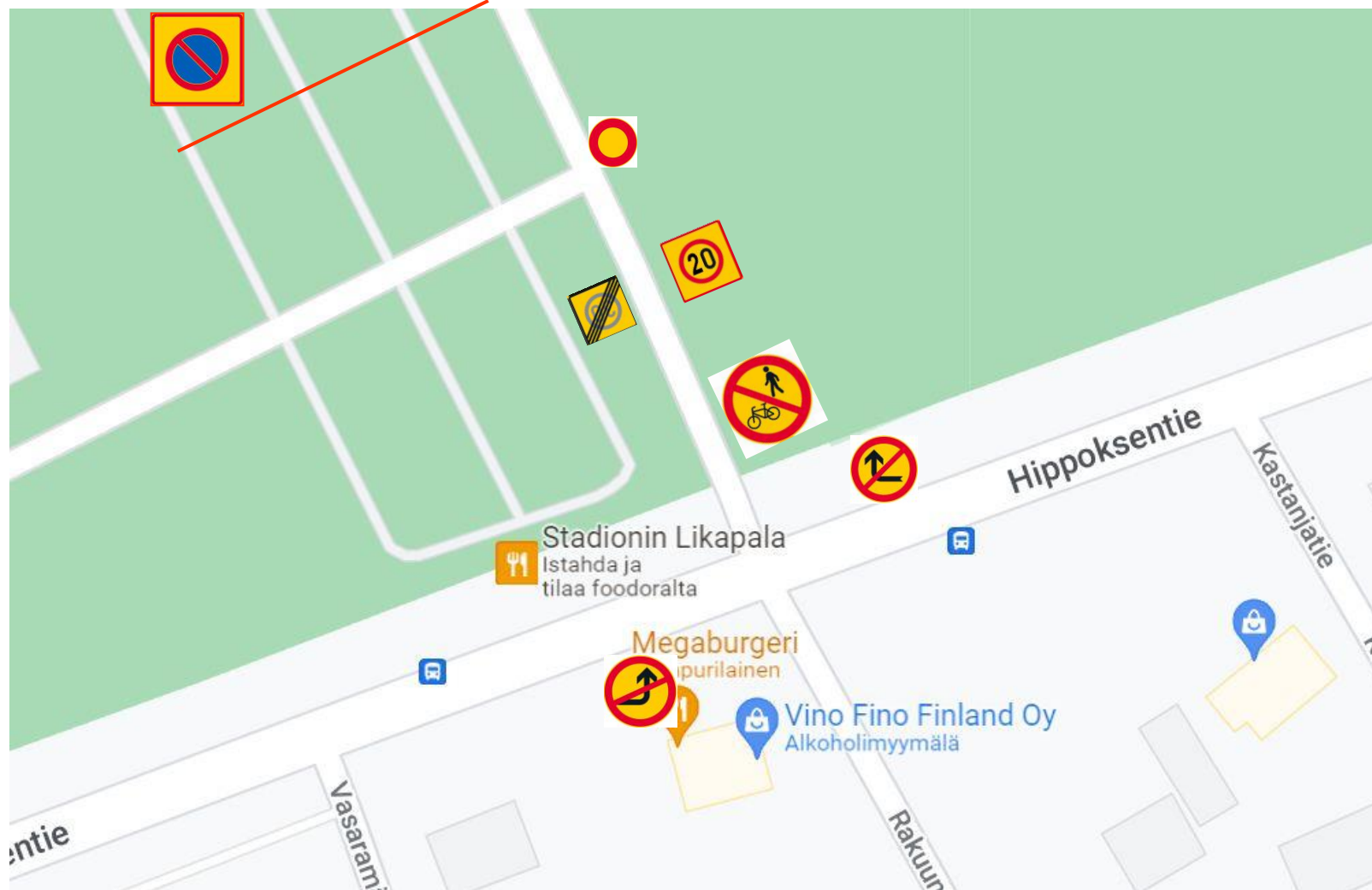
SM Mad-Croc Länsirannikon ralli



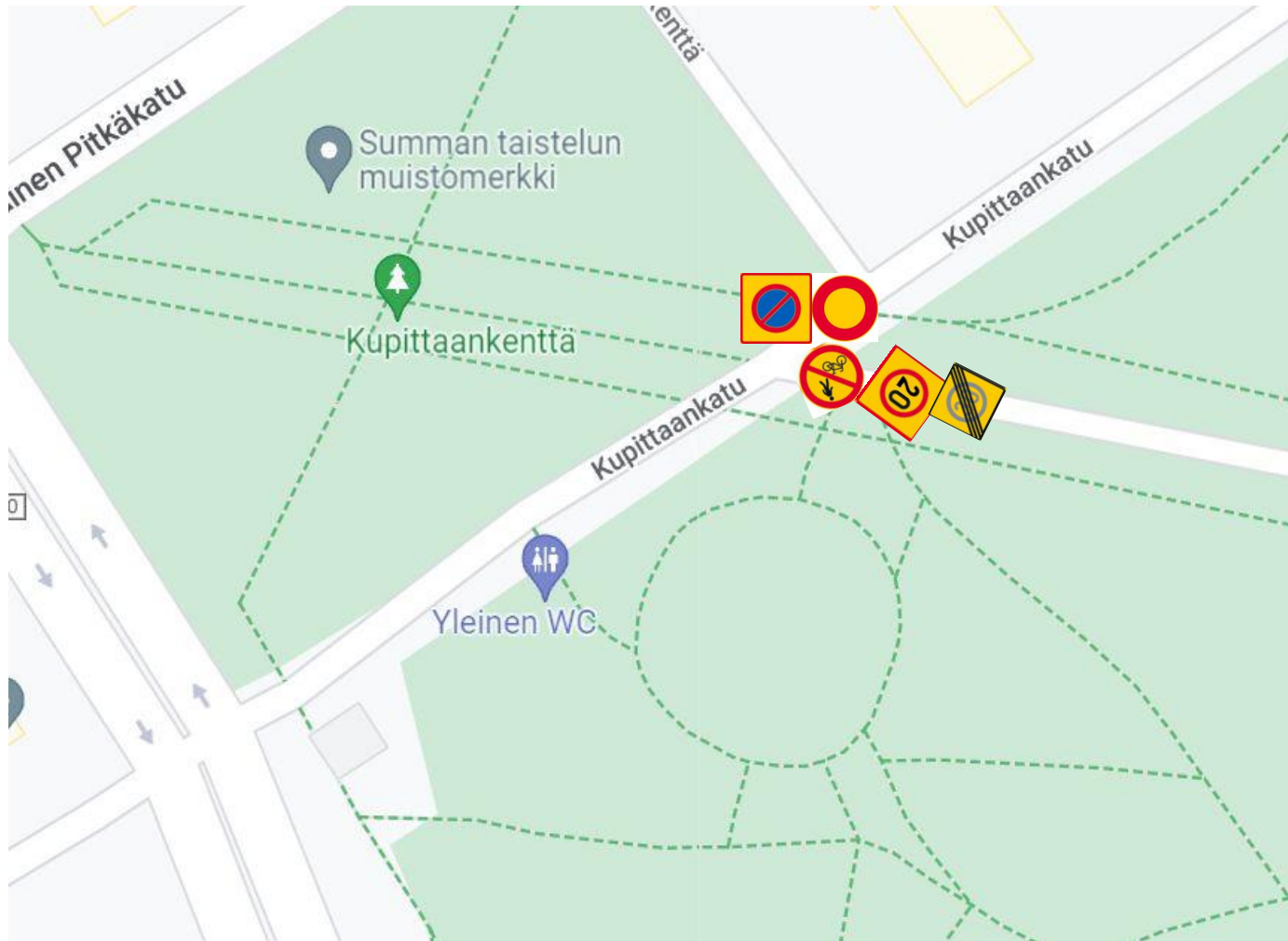
- Tapahtumaan asetettavien tilapäisten liikennemerkkien suunnitelma.
- Tapahtuma Kupittaaan urheilupuiston alueella
- Liikennemerkit ja liikenteenohjaus 13.5.2022 klo 06:00 – 14.5.2022 klo 23:59



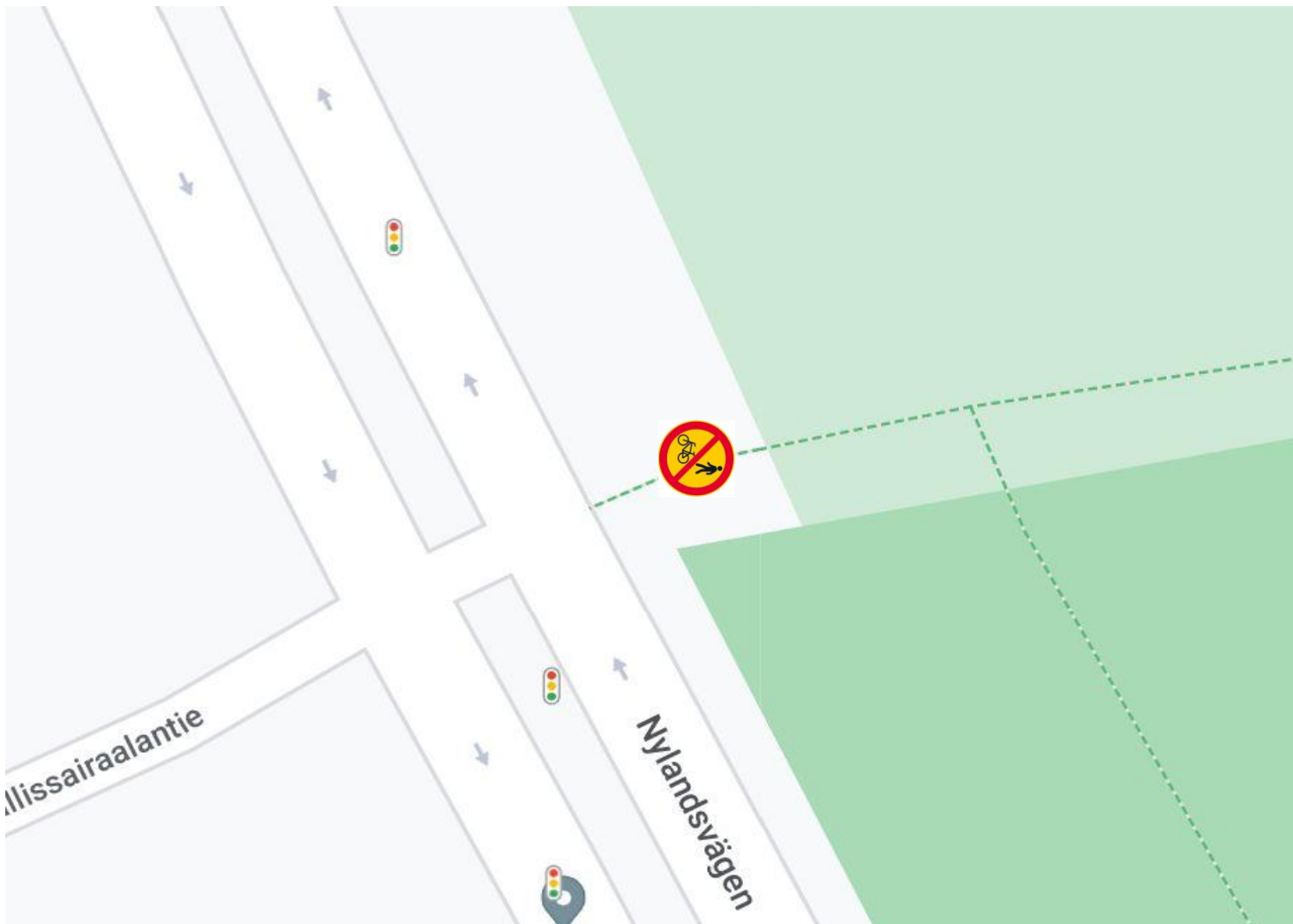
Jalankulku puiston puoleisella käytävällä katkaistaan Untamankadun ja Hesburgerin suojateiden väliltä. Aita + liikennemerkki.
Untamankadun päähän lisäksi "Pysäkin jälkeen ja aita pysäkin jälkeen"
Hesburgerin ja Blomberginaukion väliselle kevyenliikenteen väylälle kieltomekit molempiin päihin ja nopeusrajoitus 20km/h



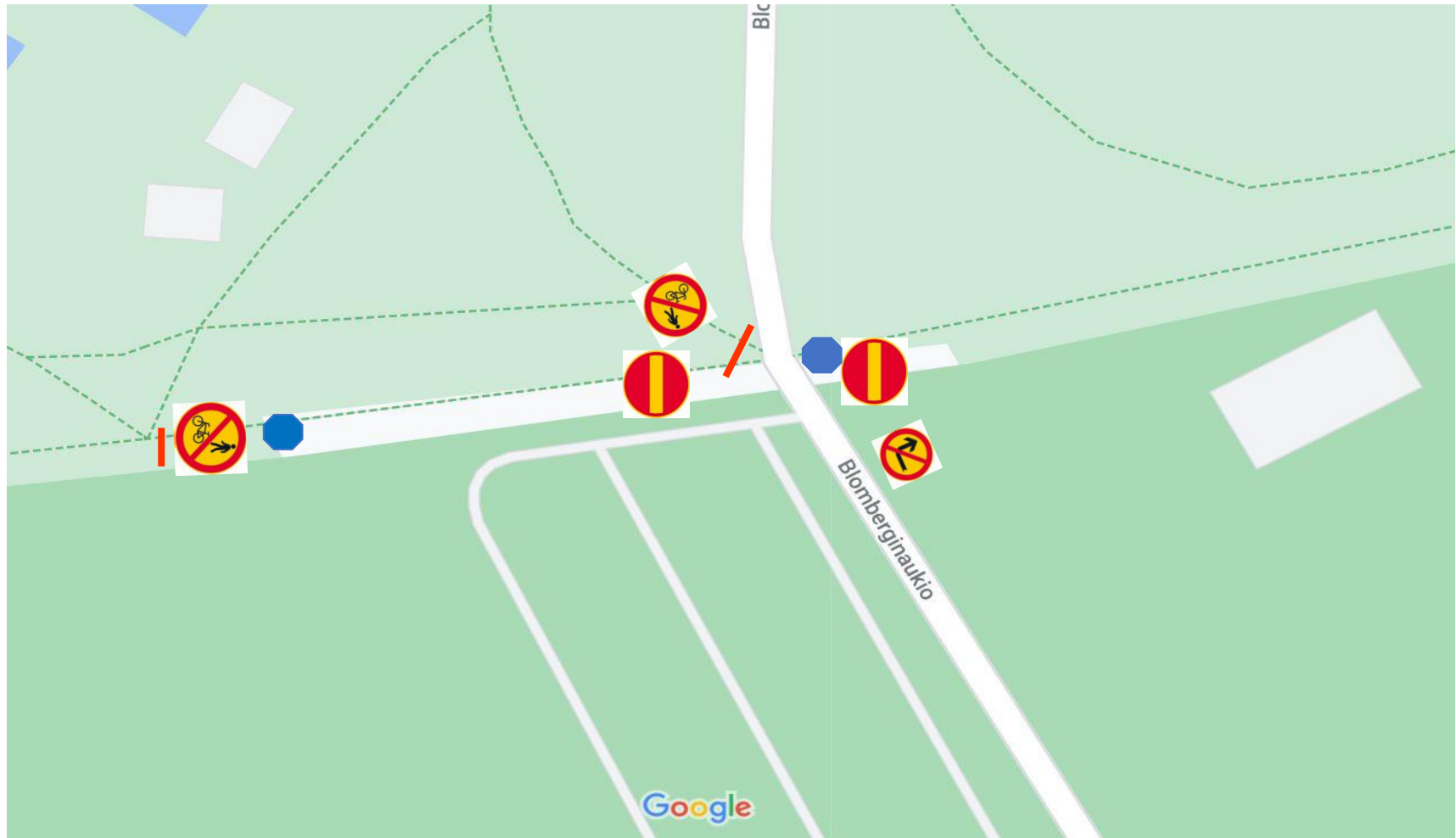
- Hippoksentielle molemmista suunnista kääntymiskiellot molemmat lisäkilvillä "ei koske ralliliikennettä ja ajoa grillille".
- Blomberginaukiolle ajokielto. Merkin kohdalla on liikenteenohjaaja, joka ohjaa tulevat ajoneuvot paikoilleen. Linja-auto liikenne, Veritaksen henkilökunta ja Kupittaaan Paviljongin henkilökunta saa ohjeet, joilla pääsee ohjaajan ohi tarvittaessa.
- Aluenopeusrajoitusmerkki ja –päättymismerkki kuvatuille paikoille Nopeus 20km/h.
- Blomberginaukio pysäköintikieltoalueeksi perjantai-aamusta asti.
- Kevyenliikenteen kulkukielto Blomberginaukiolle.



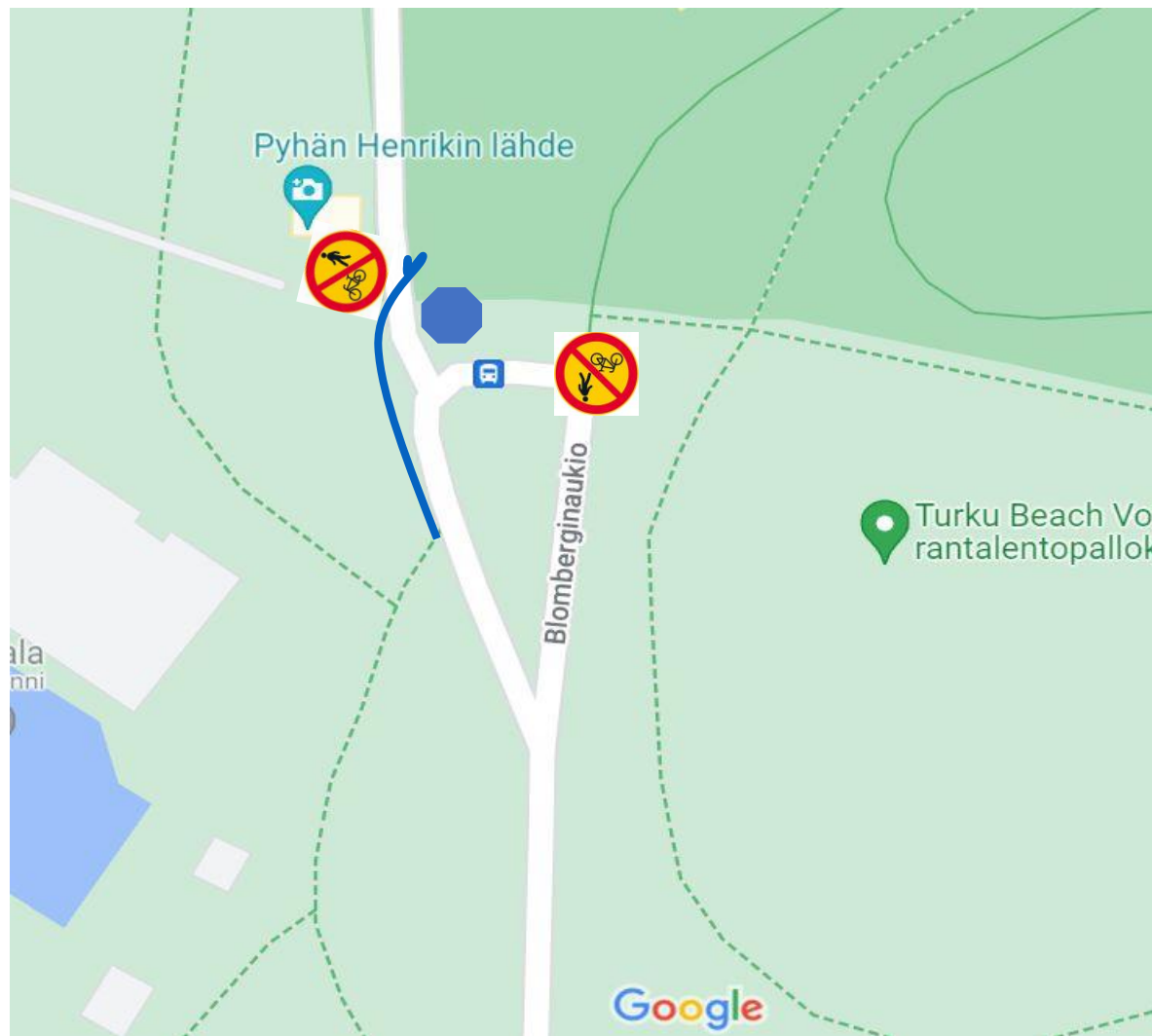
- Kupittaankadun ja Kupittaankentän risteykseen ajokielto lisäksi "ei koske ralliliikennettä". Ja pysäköintikieltoalue. Pysäköintikieltoaluemerkki saisi olla paikalla jo torstaina, eli Kupittaankatu Kupittaankentän osalta olisi kielletty pysäköinti.
- Bulevardin ajoväylälle kevyenliikenteen kielto ja nopeusrajoitusalue alkaa ja päättyy toisinpäin.
- Bulevardin ajokaista suljetaan nauhoilla puusta puuhun koko matkalta aukealle asti. Varataan mahdollisuus puoleenväliin läpikulkuun, joka on järjestyksenvalvojen ohjaama.
Risteysalueelle tulee liikenteenohjaaja varmistamaan liikennettä
- Kupittaankadun ja Uudenmaantien risteykseen tulee liikenteenohjaaja varmistamaan kevyen liikenteen turvallisuuden.



- Kevyenliikenteenväylälle kevyenliikenteen kieltomerkki lisäkilvellä "Koskee läpikulkua Blomberginaukiolle"




- Kevyenliikenteenväylä Kunnallissairaalan tien ja Lemminkäisenkadun välillä katkaistaan uimalan kohdalta ja ohjataan poluille.
- Kevyenliikenteenväylä Blomberginaukiolta Lemminkäisenkadulle on yksisuuntainen liikenne Blomberginaukiolle päin.
- Punaiset viivat ovat aitoja ja siniset merkit ohjaajia.



- Lähteen vierestä promenaadille kevyenliikenteen kieltö.
- Urheiluhallin päästä Blomberginaukiolle kevyenliikenteenkieltö
- Alueella liikenteenohjaaja
- Kevyt liikenne pääsee Lähteen kohdalta ylittämään reitin (vaalean sininen viiva). Ohjaaja valvoo turvallisuutta.

Liikennemerkit



Nämä merkit normaaleja liikennemerkkejä

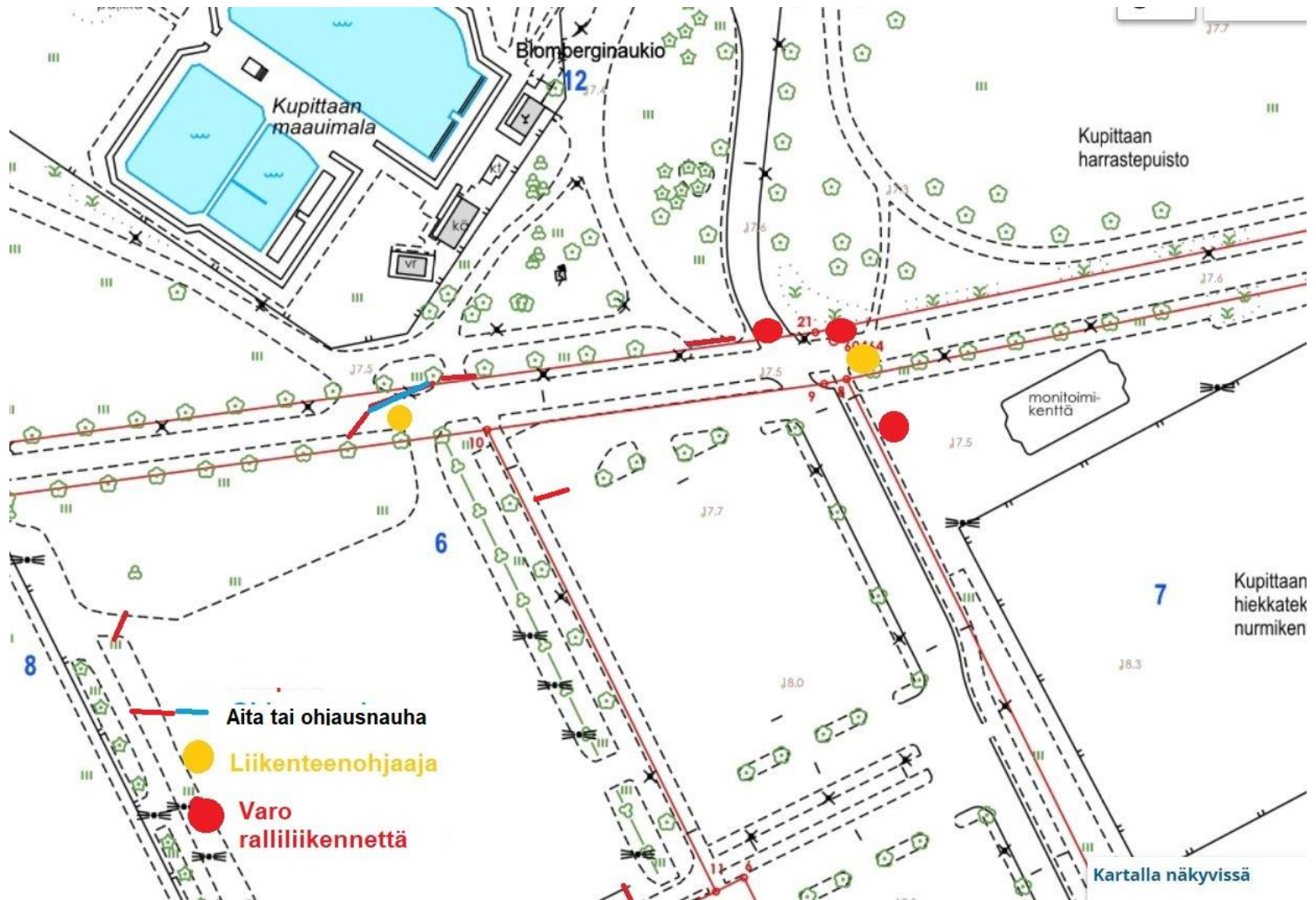


Nämä merkit pienoismerkkejä halkaisija 200mm/200x400mm

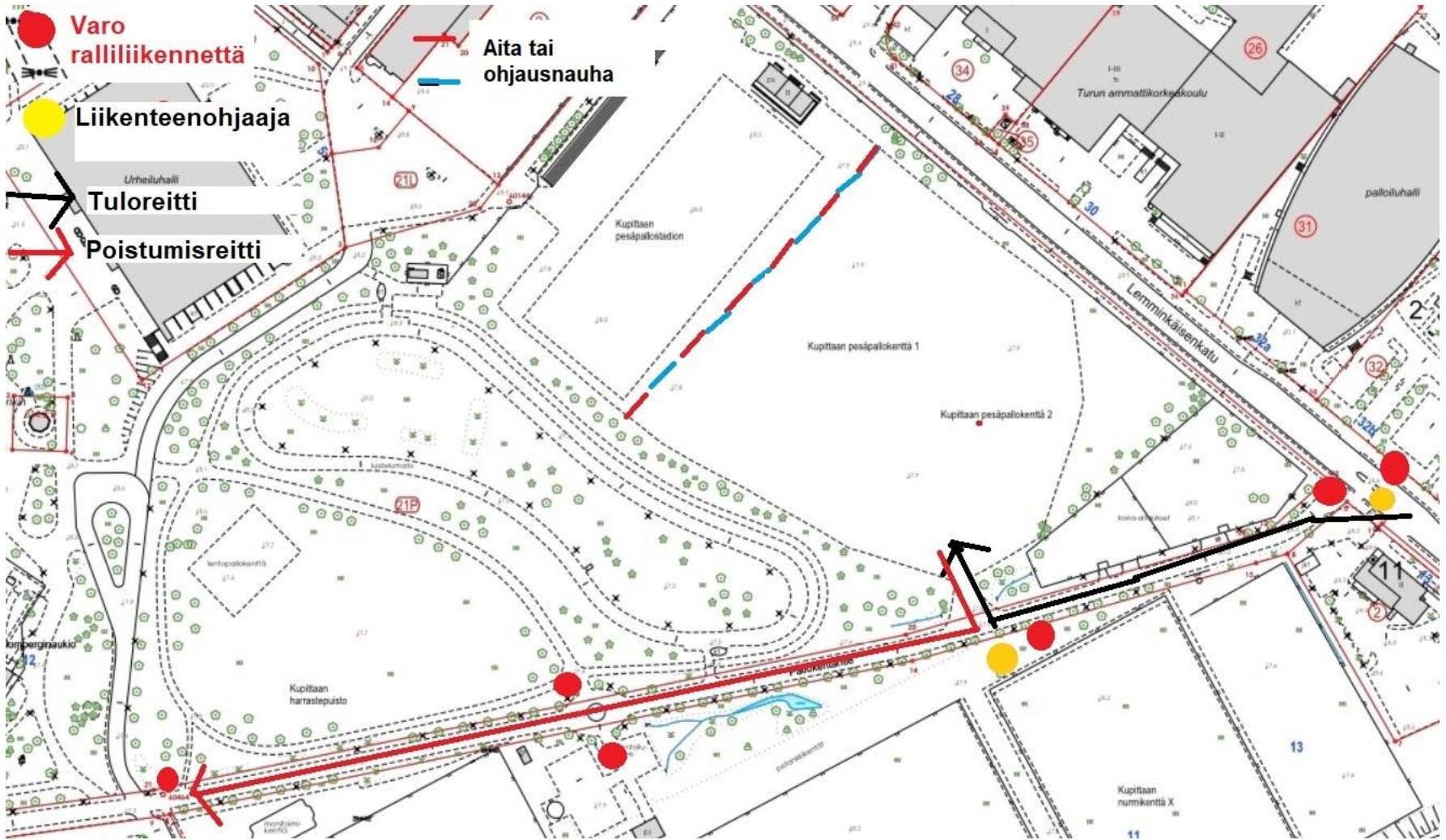
Liikenteenohjaus



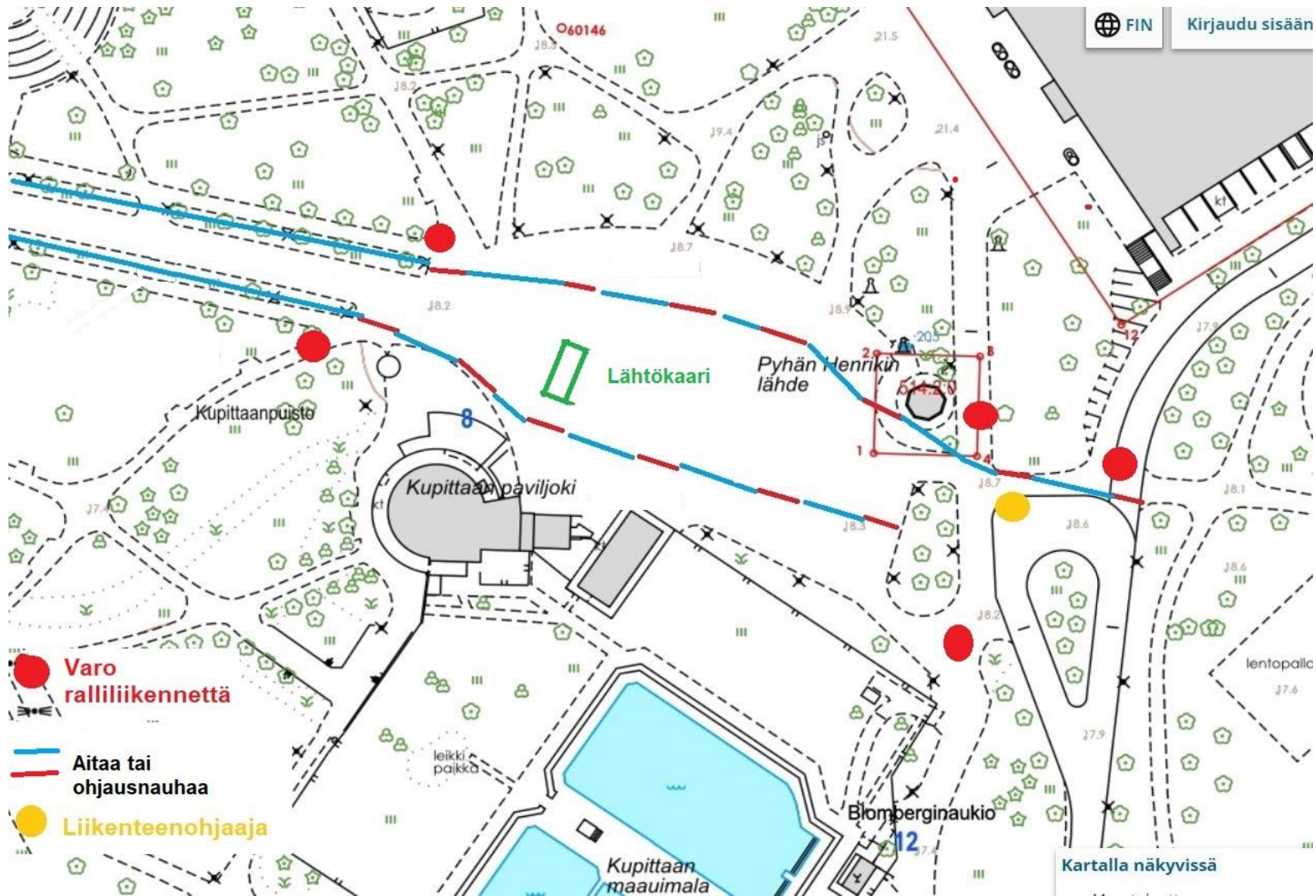
- Saapuminen ja park ferme



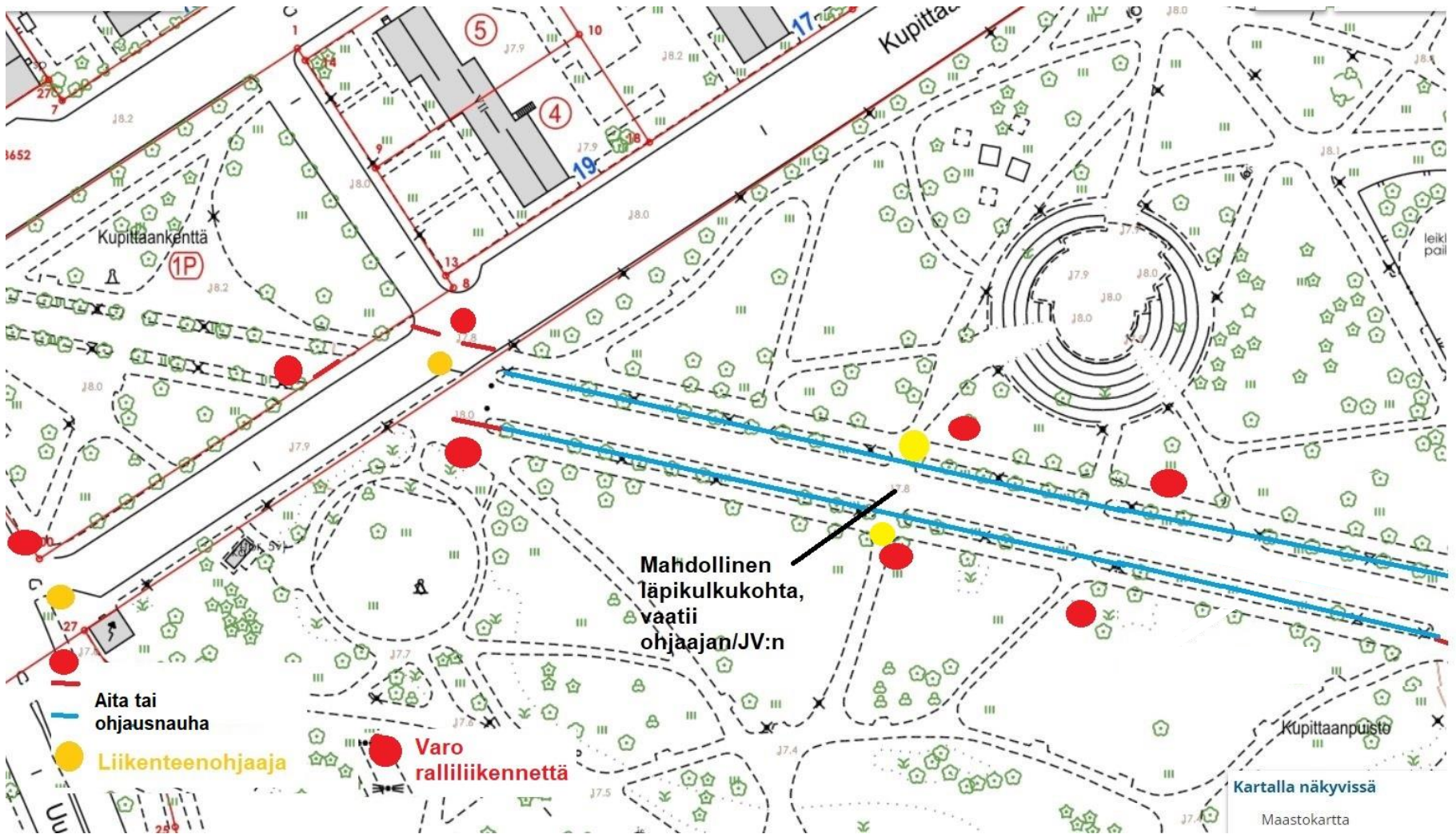
Blomberginaukion pää



- Traileriparkkiin ajo



- Lähtöalue



- Lähtösuora ja Kupittaaankatu