

Liikenteenohjaussuunnitelma

TAPAHTUMAN NIMI: PIKKULASKIAINEN

TAPAHTUMAN JÄRJESTÄJÄ: TURUN KAUPPATIETEIDEN YLIOPIILAAT RY

TAPAHTUMAN AJANKOHTA: 7.4.2022

SUUNNITELMAN LAATIJA: MARIA AALTONEN

Sisällysluettelo

Tapahtuman kuvaus	2
Paavo Nurmen puistotie, Samppalinnankatu, virastorakennuksen parkkipaikka	3
Itäinen Rantakatu	3
Eskelinkatu	4
Kristiinankatu	4
Läntinen Rantakatu.....	4
Aikataulu 6.4.–7.4.....	5
Liikennemerkit.....	6
Liikennemerkkien sijainnit	7
Liikennemerkkien ja liikenteenohjausmuutosten sijainnit kartalla	12

Tapahtuman kuvaus

Pikkulaskiaisen 2022 mäkitapahtuma järjestetään 7.4. Itsenäisyydenaukiolla ja sen läheisyydessä sijaitsevilla kaduilla. Alue koostuu Itäisestä Rantakadusta, Paavo Nurmen puistotiestä, Itsenäisyydenaukiosta sekä Samppalinnankadusta. Koko tapahtuma-alue on anniskelualueetta, joten alue rajataan näköesteaidoilla. Myös Kristiinankadun vasemmalle puolelle Läntisen Rantakadun suuntaisesti sijoitetaan lipunvaihtomökkejä, mutta tätä aluetta ei tulla rajaamaan. Tapahtuman taksitolppa sijoitettaisiin Kristiinankadun pätyyn. Paavo Nurmen puistotielle rakennetaan luminen laskumäki mäkitapahtumaa varten ja alue tulisi sulkea liikenteeltä rakennuspäiväksi 6.4. aamusta klo 9.00 alkaen sekä tapahtumapäiväksi aina 8.4. klo 5.30 asti. (liite, aluekartta)



Paavo Nurmen puistotie, Samppalinnankatu, virastorakennuksen parkkipaikka

Mäkitapahtuman mäenlaskukilpailu toteutetaan Paavo Nurmen puistotiellä. Tapahtuma-alue rakennetaan tapahtumaa edeltävänä päivänä eli keskiviikkona 6.4. ja puretaan tapahtuman päätyttyä torstaina 7.4. Neitsytpolun päässä, Sirkkalankadun risteyksessä on F24.1 Umpitie-merkki, ja ajoneuvoliikenne on sallittu Samppalinnankadun viraston vierailijoille osoitetulle parkkipaikalle, ja pysäköintipaikoille asetetaan lisäkyttilä pysäköintiajan alkamisen osoittamisvelvollisuus 2.

Virastorakennuksen reunaan, aidatun alueen ulkopuolelle, on tarkoitus jättää hälytysajoneuvolle tilaa ajaa virastorakennuksen pääsisäänkäynnillä sijaitsevalle palohälyttimelle. Lisäksi Paavo Nurmen puistotiellä olevaa kulkuväylää on mahdollista käyttää kulkuna virastorakennuksen etuosaan, mikäli on taattava esteetön kulku. Ajoneuvoille varataan Itsenäisyydenaukion päädyssä kääntymismahdollisuus.

Liikenteenohjaajat tulevat olemaan voimassa olevan ajokortin omistavia henkilöitä ja he tulevat pitämään yllään huomioliivejä. Digi- ja väestötietoviraston rakennuksen edessä ja takana sijaitsevan parkkipaikan tulee olla aluekartan kuvan mukaisesti vapaana autoista alueen rakennuspäivänä 6.4. sekä tapahtumapäivänä 7.4. Viimeistään kaksi vrk ennen tapahtumaa alueelle laitetaan autojen siirtokehoitusilmoitus, jossa kehoitetaan siirtämään autot pois ennen kyseisiä päiviä.

Itäinen Rantakatu

Itäinen Rantakatu suljettaisiin Myllysilän risteyksestä alkaen Aurasillan risteykseen asti kulkuesteillä sekä ajokiellon liikennemerkkeillä. Lisäksi tiesulkujen kohdalle sijoitettaisiin liikenteenohjaajat. Liikenteenohjaajat tulevat olemaan voimassa olevan ajokortin omistavia järjestyksenvalvojia, ja he tulevat pitämään huomioliivejä päällä. Viimeistään kaksi vrk ennen tapahtumaa alueelle laitetaan autojen siirtokehoitus, jossa kehoitetaan siirtämään autot pois ennen 6.4.

Hälytysajoneuvot pääsevät tarvittaessa ajamaan pitkin Itäistä Rantakatua tapahtuma-alueen läpi. Alueen sisäänkäynneillä on järjestyksenvalvojia ja kulunohjausaitoja, joita voi siirtää sivuun. Katu suljettaisiin 6.4. klo 9.00–8.4. klo 5.30.

Kulku teatteriin ja ulos varmistetaan jättämällä jalankulkijoille tilaa aidatun alueen ulkopuolella. Liikenteenohjaajat ohjaavat teatterivierailijoita kuljettavia ajoneuvoja ja henkilökunnan parkkihalliin ajavia ajoneuvoja ajamaan teatterille ohjeiden mukaisesti.

Eskelinkatu

Eskelinkadulle, Turun klassillisen lukion ja Kansaneläkelaitoksen edustalle sijoitetaan Gatorade Centerin jatkoille kuljettavien tilausbussien lähtöpiste. Kadulle mahtuu samanaikaisesti neljä bussia. Pysäköintipaikoille laitetaan ajoneuvojen siirtokehoitus. Järjestyksenvalvoja valvoo tapahtuman kävijöiden siirtymistä busseihin. Kyyditys tapahtuu 7.4. klo 20.45 alkaen. (Bussit kuljettavat kävijät Gatorade Centeriltä jatkojen päätyttyä takaisin keskustaan, Turun Tuomiokirkon bussipysäkeille.

Kristiinankatu

Kristiinankadulle sijoitetaan Taxidatan taksitolppa. Taksit sijoittautuvat kadulle siten, että Läntisen Rantakadun kautta pääsee ajamaan viereisiin taloyhtiöihin. Ei ole tarvetta liikennemerkkimuutoksille.

Läntinen Rantakatu

Läntiselle Rantakadulle kuljetetaan joulumarkkinoilta tutut lippumökit, jotka vuokrataan kaupungilta tapahtuman ajaksi. 6.4.–8.4. Mökkejä vuokrataan 7kpl. Aluetta ei aidoiteta.

Aikataulu 6.4.–7.4.

6.4.2022

klo 9.00 Itäinen Rantakatu suljetaan Myllysilän ja Aurasillan risteyksistä. Liikennemerkkien päivitys pääristeyksillä, liikenteenohjaajat asettuvat alueelle johtaville pääristeyksille

klo 9.00 Lavan rakennus alkaa Itäisellä Rantakadulla.

klo 9.30 Alueen aitojen toimitus ja rakennus

klo 16.00 Lumen kuljettaminen mäkeen

klo 18.00 Mäen viimeistely

klo 20.00 Tapahtuma-alueella vartiointi yön yli

7.4.2022

klo 9.00 Alueen viimeistely, anniskelurekka ja tiskit saapuvat.

klo 10.00 Alueen ja aitojen viimeistely.

klo 13.00 Tapahtuma alkaa, taustamusiikki soi

klo 14.00 Mäkitapahtuma alkaa

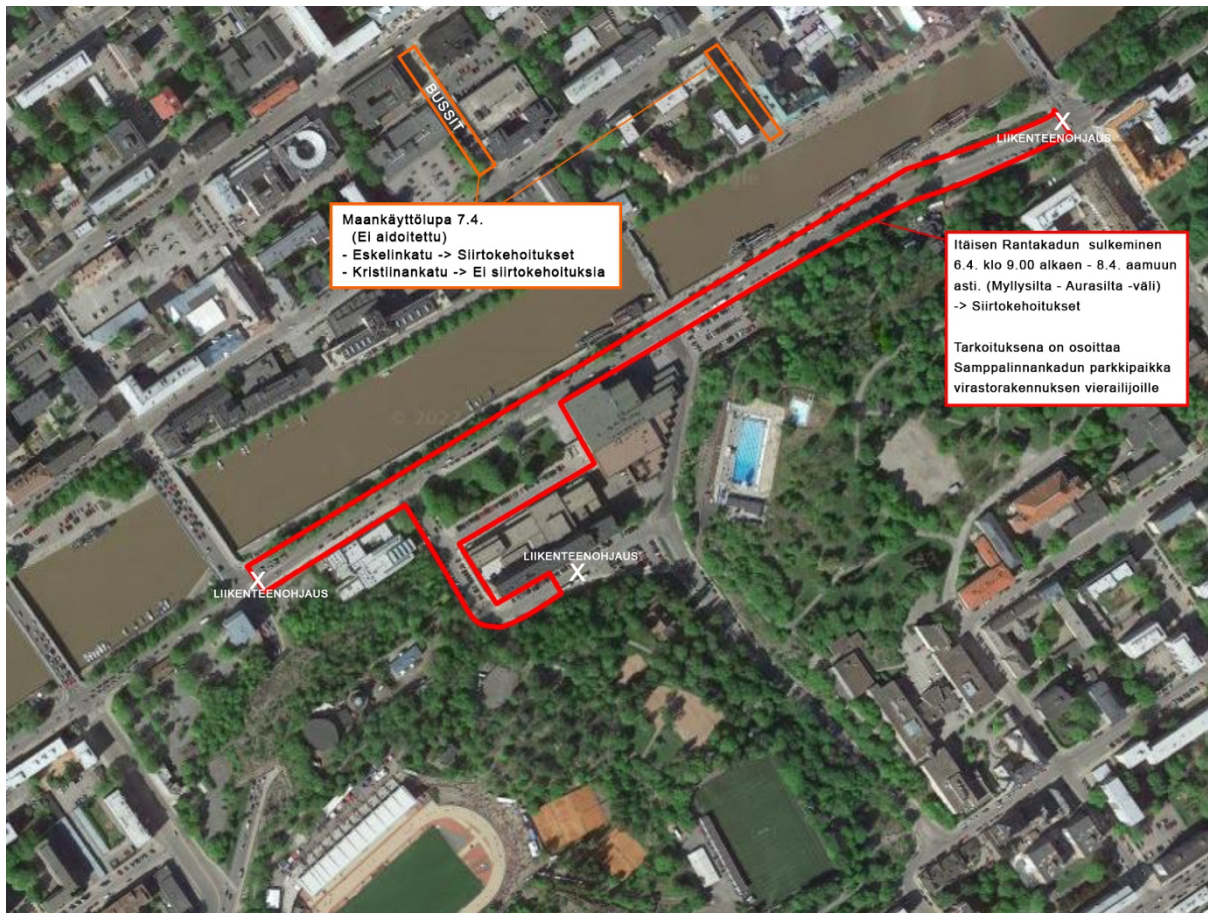
klo 16.00 Esiintyjä, (mäen paineaitojen purku)

klo 17.00 Mäkitapahtuma loppuu

klo 18.00 Alue suljetaan ja purkutyöt alkavat

klo 5.30 Esiintyjälava purettu Itäiseltä Rantakadulta

klo 12.00 Koko alue purettu ja siivottu



Liikennemerkkit

C1 Ajoneuvolla ajo kielletty -merkki



C18 Vasemmalle kääntyminen kielletty



C19 Oikealle kääntyminen kielletty



C39 Pysäköintikieltoalue



D1.3 Pakollinen ajosuunta



D1.4 Pakollinen ajosuunta



D1.5 Pakollinen ajosuunta



F24.1 Umpitie



F46.1 Pysäköinti



Koskee läpiajoa



Liikennemerkkien sijainnit



1. C1 Ajoneuvolla ajo kielletty -merkki, liikenteenohjausaitoja liikenteenjakkajan jälkeen, jotta autot pääsevät tarvittaessa kääntymään, liikenteenohjaaja ohjaa ajoneuvoja. 6.4 klo 9–8.4. klo 5.30.



2. Kuvan mukaisesti; peitetään eteenpäin suuntaava D1.3 Pakollinen ajosuunta-merkki



3. Kuvan mukaisesti; aidoitus, joka sijoitetaan liikenteenohjaajien taakse Aurasillan ja Myllysilän risteysten jälkeen.



4. Peitetään eteenpäin suuntaava D1.3 Pakollinen ajosuunta -merkki, risteuksen jälkeen (liikenteenjakaajan jälkeen) on liikenteenohjausaitoja, liikenteenvalvoja ja C1 Ajoneuvolla ajo kielletty -merkki sekä Koskee läpiajaja -merkki. Pystytetään D1.5 Pakollinen ajosuunta -merkki vasemmalle kääntymisestä, sillä eteenpäin suuntaava ajosuunta kielletään. Peitetään C 18 Vasemmalle kääntymisen kieltö -merkki



11. Pystytetään C18 Vasemmalle kääntyminen kielletty -merkki. Peitetään ylhäällä sijaitseva D1.5 Pakollinen ajosuunta -merkki.



12. Pystytetään C19 Oikealle kääntyminen kielletty -merkki sekä Koskee läpiajoa -merkki.



13. Pystytetään C19 Oikealle kääntyminen kielletty -merkki sekä Koskee läpiajoa -merkki.



16. Pystytetään F24.1 Umpitie -merkki. Liikenteenohjaaja sijaitsee Samppalinnankadulla.

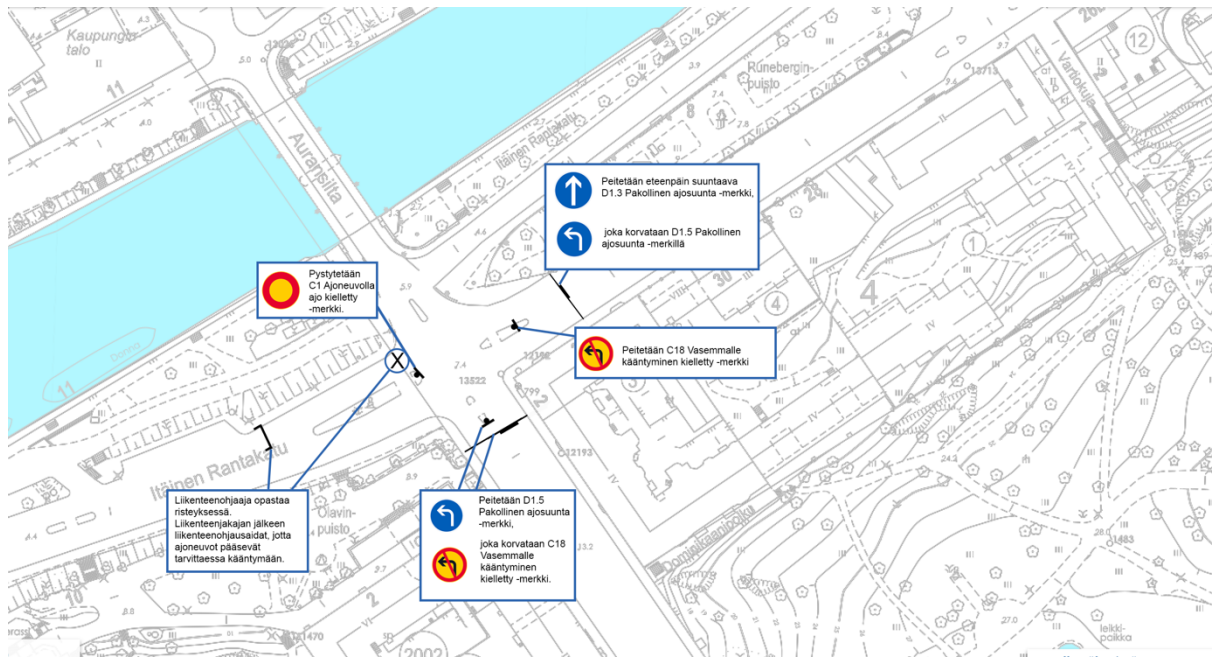


17. Kristiinankadulla sijaitsee Taxidatan taksitolppa tapahtuman ajan 7.4. Kadulta pääse edelleen ajamaan talonyhtiön pihalle ja pois. (Ei liikennemerkkimuutoksia).

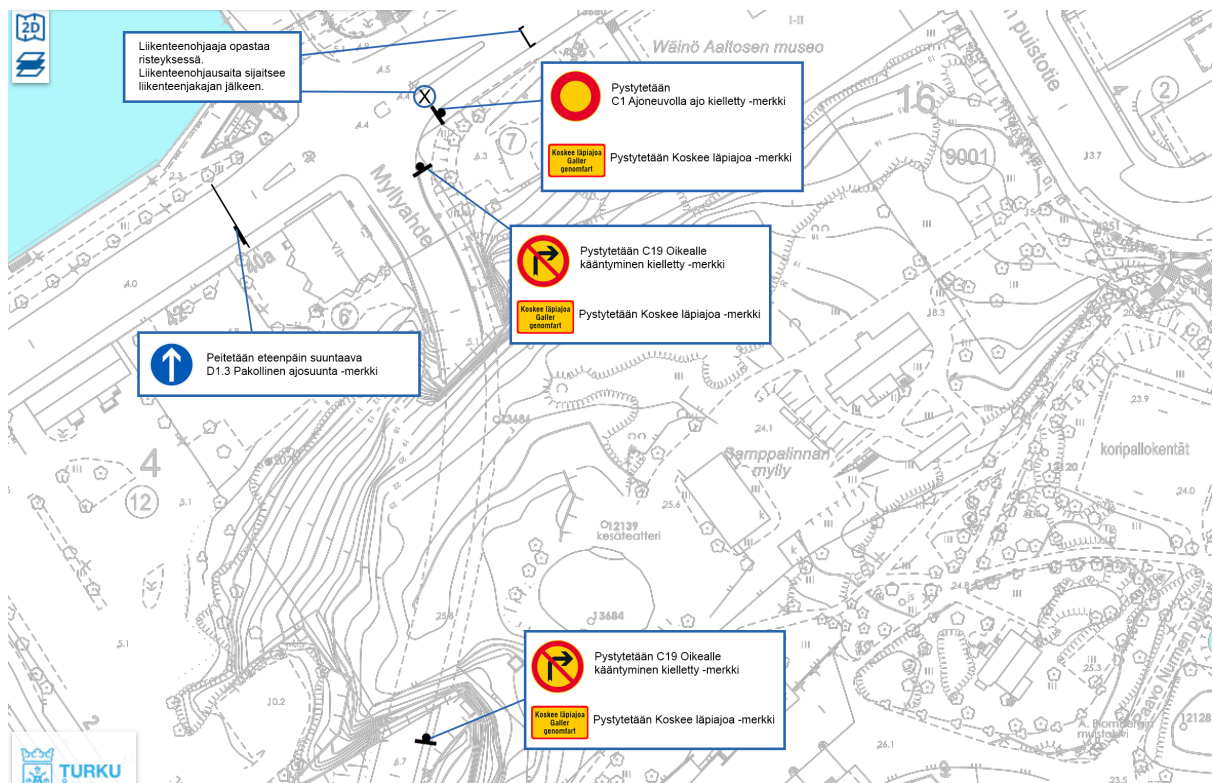


18. Eskelinkadun laita on Gatorade Centerille kuljettavien tilausbussien lähtöpaikka. Busseja mahtuisi tällöin 4 kpl kerrallaan. (Ei liikennemerkkimuutoksia)

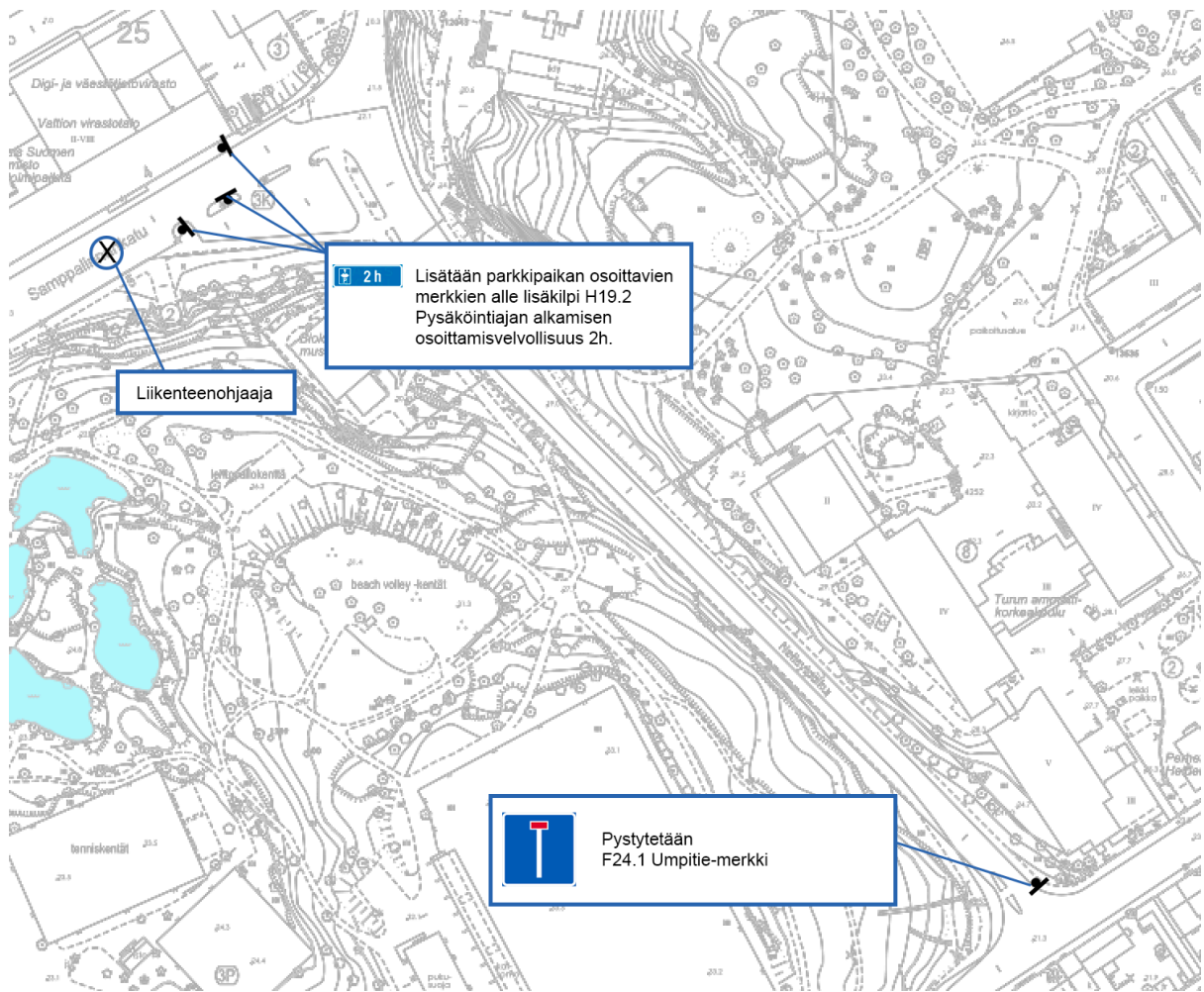
Liikennemerkkien ja liikenteenohjausmuutosten sijainnit kartalla



Aurasillan risteys



Myllysilän risteys



Neitsytpolun risteys