















MERKINTÖJEN SELITYKSIÄ

-  Murske
-  Asfaltti
-  suunniteltu maanpinta
nykyinen maanpinta
- 5** Korttelinumero
-  Tonttinumero
-  Betoni reunatuki, liimattava, h=8cm
-  Nykyinen lehtipuu
-  Nykyinen havupuu
-  Pensasaita
-  Puuaita
-  Metallikaide
-  Nykyinen valaisin
-  Hulevesikaivo nykyinen
-  Hulevesikaivo suunniteltu
-  Mitattu avokallio

Koordinaattijärjestelmät:
Taso X,Y: ETRS-GK23
(EUREF-FIN)
Korkeus Z: N2000

HYVÄKSYNYT:
VIRAN PUOLESTA:

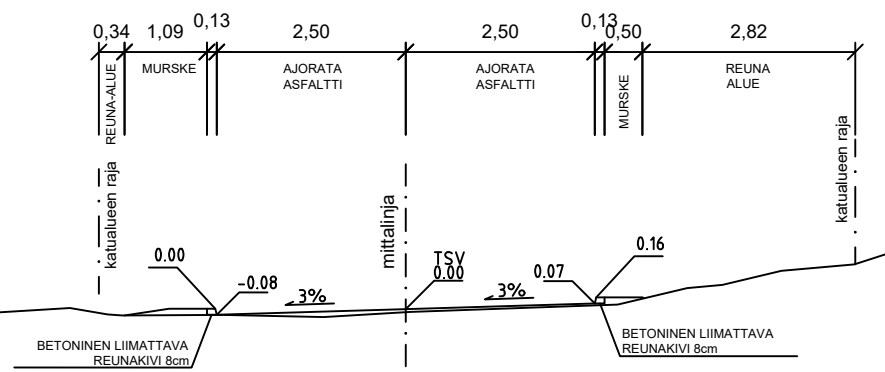
KAUPUNGINOSA: NUMMI
ASEMAKAAVA: 26.1.1988 (12/1983)
DIAARINUMERO: -
LIKENNESUUNNITELMA: -
KATULUOKKA: -

KORVAA PIIRUSTUKSEN:
KORVAA OSITTAIN PIIRUSTUKSEN: D 4565 004, A 4565 006

KORVATTU PIIRUSTUKSELLA:
KORVATTU OSITTAIN PIIRUSTUKSELLA:

POIKKILEIKKAUS 1:100/1:100

Santakuopankatu
PL = 20



TUNN. MUUTOS TAI TÄYDENNYS PÄIVÄYS SUUNNIT./PIIRT. TARK./HYV.


TURUN KAUPUNGIN KAUPUNKIYMPÄRISTÖTOIMIALA
KAUPUNKIRAKENTAMISEN PALVELUALUE
KAUPUNKIYMPÄRISTÖN TOTEUTUSSUUNNITTELUYKSIKKÖ

Puolalankatu 5
20100 Turku
etunimi.sukunimi@turku.fi
puh 02-330 000

KOHDE: Santakuopankatu
Väli: Keskikatu - Vuokramiehenkatu

SISÄLTÖ: KATUSUUNNITELMA

SUUNNITTELIJA FCG	SUUNNITTELUAVUSTAJA FCG	TARKASTANUT	MITTAKAAVA 1:500, 1:100
PÄIVÄYS 15.2.2022	HYVÄKSYJÄ	PIIRUSTUSNUMERO K4565012	MUUTOS

	FCG Finnish Consulting Group Oy Satamakatu 22 20100 Turku Puh. 0104090 www.fcg.fi	HYV.	15.2.2022	J. Vesterberg
		TARK.	15.2.2022	E. Sankala
		LAAT.	15.2.2022	T. Salminen