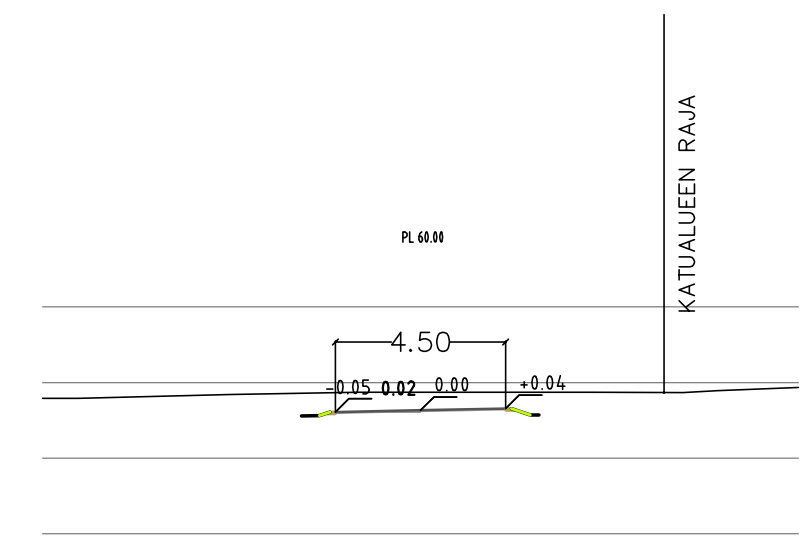
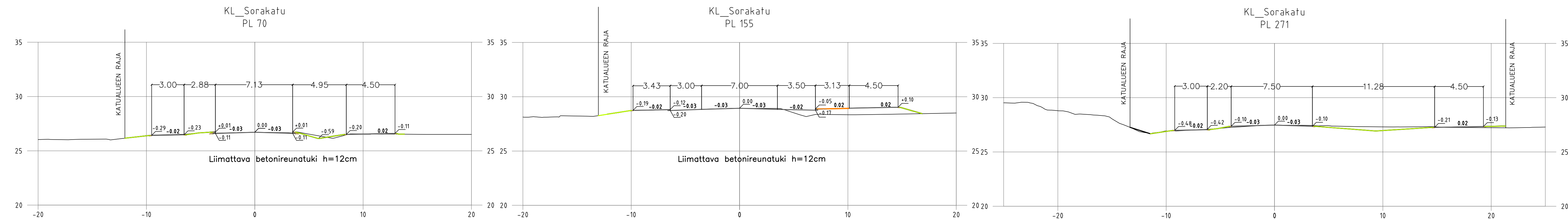
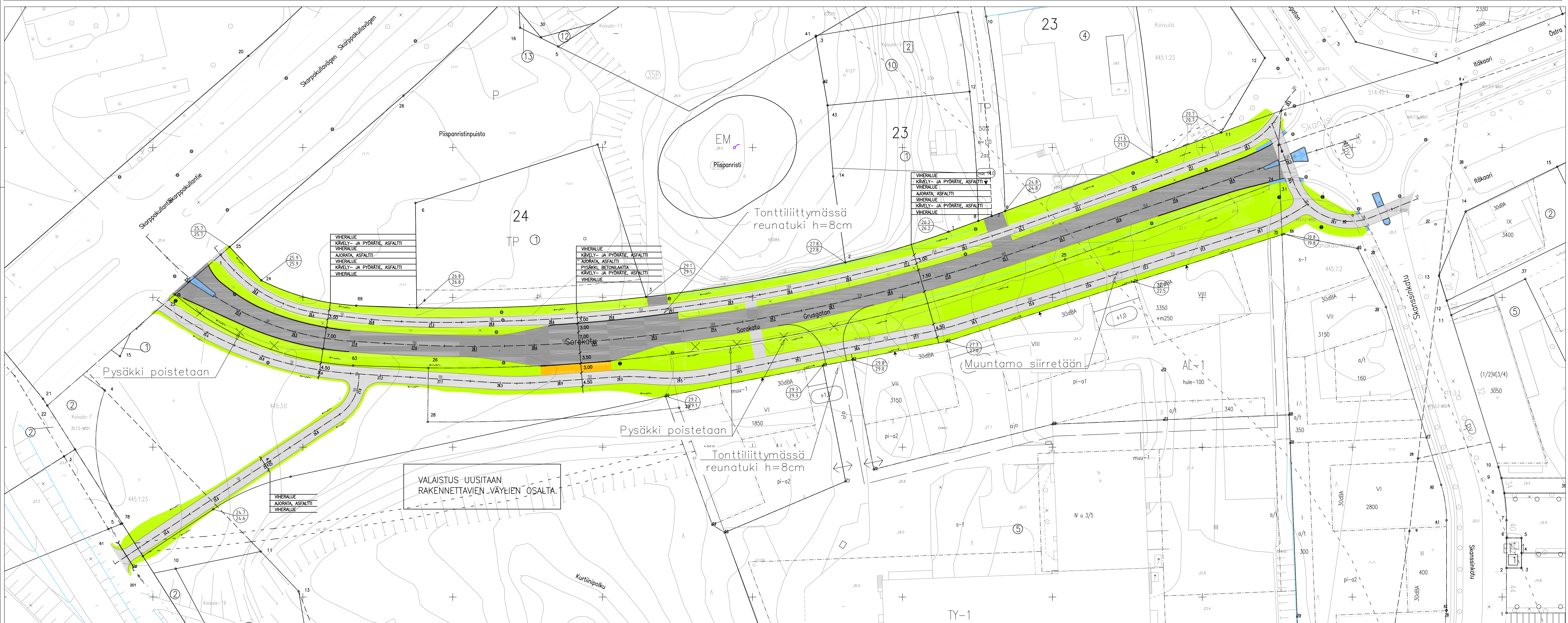


Poikkileikkaus 1:200



- Merkkien selitykset:
- 20.7 SUUNNITELTU KORKEUS
 - 20.5 SUUNNITELTU KORKEUS
 - 20.5 NYKYINEN KORKEUS
 - ASFALTI, AJORATA
 - ASFALTI, KÄVELY- JA PYÖRÄTIE
 - VIERHALUE
 - BETONILAATTA, JALKAKÄYTTÄVÄ
 - SORA, PIENNAR
 - BETONIKIVIEYS
 - REUNATUKI
 - TILAVARAUS TONTTILIITTYMÄLLE
 - SUUNNITELTU HULEVESIKAIVO
 - NYKYINEN HULEVESIKAIVO
 - VEDEN VIRTAAUSSUUNTA



Koordinaattijärjestelmät:
Taso X,Y: ETRS-GK23
(EUREF-FIN)
Korkeus Z: N2000

HYVÄKSYNTÄ: VIRAN PUOLESTA:
KAUPUNKINOS: SKANSSI ASEMAKAVA: 20.3.2021 (7/2018) DIAGRAMMI: 13949-2021 LIIKENNESUUNNITELMA: L 4952 020 KATULLUOKKA: 3
KORVAUSPIRUSTUS: K 4952 011, K 5669 003, C 5669 019, 023 KORVAUSOSTANPIRUSTUS:
KORVAUSPIRUSTUSKIELLA: KORVAUSOSTANPIRUSTUSKIELLA:

TUURIN KAUPUNKI, KAUPUNKIYMPÄRISTÖ	
KAUPUNKIRAKENTAMINEN	
KAUPUNKIYMPÄRISTÖN TOTEUTUSSUUNNITTELU	
KOHDE: SORAKATU	SISÄLTÖ: KATUSUUNNITELMA
SUUNNITTELIJA: Aatto Kaskinen	MITTAKAAVA: 1:500, 1:200
PÄIVÄYS: 24.11.2021	MUUTOS: K 4952 021