

**PAAVO NURMI**

**MARATHON**

**20.–21.8.2021**

# Paavo Nurmi Marathon 2021

- Järjestäjä Turun Urheiluliitto ry
- Yhdyshenkilö Kari Ahonen 044-5678 256
- [kari.ahonen@paavonurmisports.fi](mailto:kari.ahonen@paavonurmisports.fi)

# Paavo Nurmi Marathon 20.-21.8.2021

30. Kerran järjestettävä Paavo Nurmi Marathon järjestetään kaksipäiväisenä tapahtumana 20.-21. elokuuta.

Seuraavassa on kuvattu juoksujen reitit ja niiden vaatimat liikennejärjestelyt.

## AIKATAULUT

Perjantaina 20.8.

20:00 Lähtö 5km ja 10 km

Lauantaina 21.8.

Minimarathon 1.2 km 10:00

Minimarathon 700 m 10:30

Puolimaraton ja maraton 12:00-

20.-21.8.2021 TURKU // FINLAND

# PAAVO NURMI MARATHON

20.8. 5 km AND 10 km START 20.00 // 21.8. HALF MARATHON AND MARATHON START 12.00  
21.8. MINIMARATHON START 1,2 km 10:00 AND 700 m 10:30



## TAPAHTUMA-ALUE EVENT AREA REITTIMERKINNÄT ROUTE MARKERS

- |   |   |   |  |
|---|---|---|--|
| 1 | Tapahtumakanslia<br>Office                                    |    | Lähti / Start<br>Maali / Finish  |
| 2 | Maalihuolto<br>Post-race food and drinks                      |    | Ensihuolto / Mehiläinen<br>First aid                                     |
| 3 | Palkintojen jako<br>Victory ceremony                          |    | Juoma-asetat<br>Drinking stations  |
| 4 | Vaatesäilytys<br>Equipment storage                            |    | 5 km / 5 k<br>10 km / 10 k   |
| 5 | Arvotavaransäilytys<br>Valuables storage                      |    | Puolimaraton / Half Marathon<br>Maraton 1. kierros<br>Marathon 1st round |
| 6 | Katsomo<br>Grandstand   |    | Maraton 2. kierros<br>Marathon 2nd round                                 |
| 7 | MiniMarathon<br>ilmoittautuminen<br>MiniMarathon registration |  | Kulku stadionille<br>Way to Stadium                                      |
| 8 | Pukuhuoneet<br>Changing rooms                                 |   |  |



# PAAVO NURMI MARATHON

Turku 21.8.2021  
Start 12:00

-  Puolimaraton / Half Marathon
-  Maraton 1. kierros
-  Marathon 1st round
-  Maraton 2. kierros
-  Marathon 2nd round



# PAAVO NURMI MARATHON

Turku 20.8.2021

Start 20:00

5 km / 5 k  
10 km / 10 k (two 5 k laps)



**PAAVO NURMI  
MINI  
MARATHON**

**Turku 21.8.2021  
Start 10:30**

**700 m**



Aurakatu

Aurasilta

Läntinen Rantakatu

Teatterisilta

Kaskenkatu

Aurajoki / Aura River

Itäinen Rantakatu

Turku City Theatre

**Start  
Finish**



# PAAVO NURMI MINI MARATHON

Turku 21.8.2021  
Start 10:00

1,2 km  
1,2 k



Aurakatu

Aurasilta

Läntinen Rantakatu

Teatterisilta

Kaskenkatu

Aurajoki / Aura River

Turku City Theatre

Start  
Finish

Itäinen Rantakatu





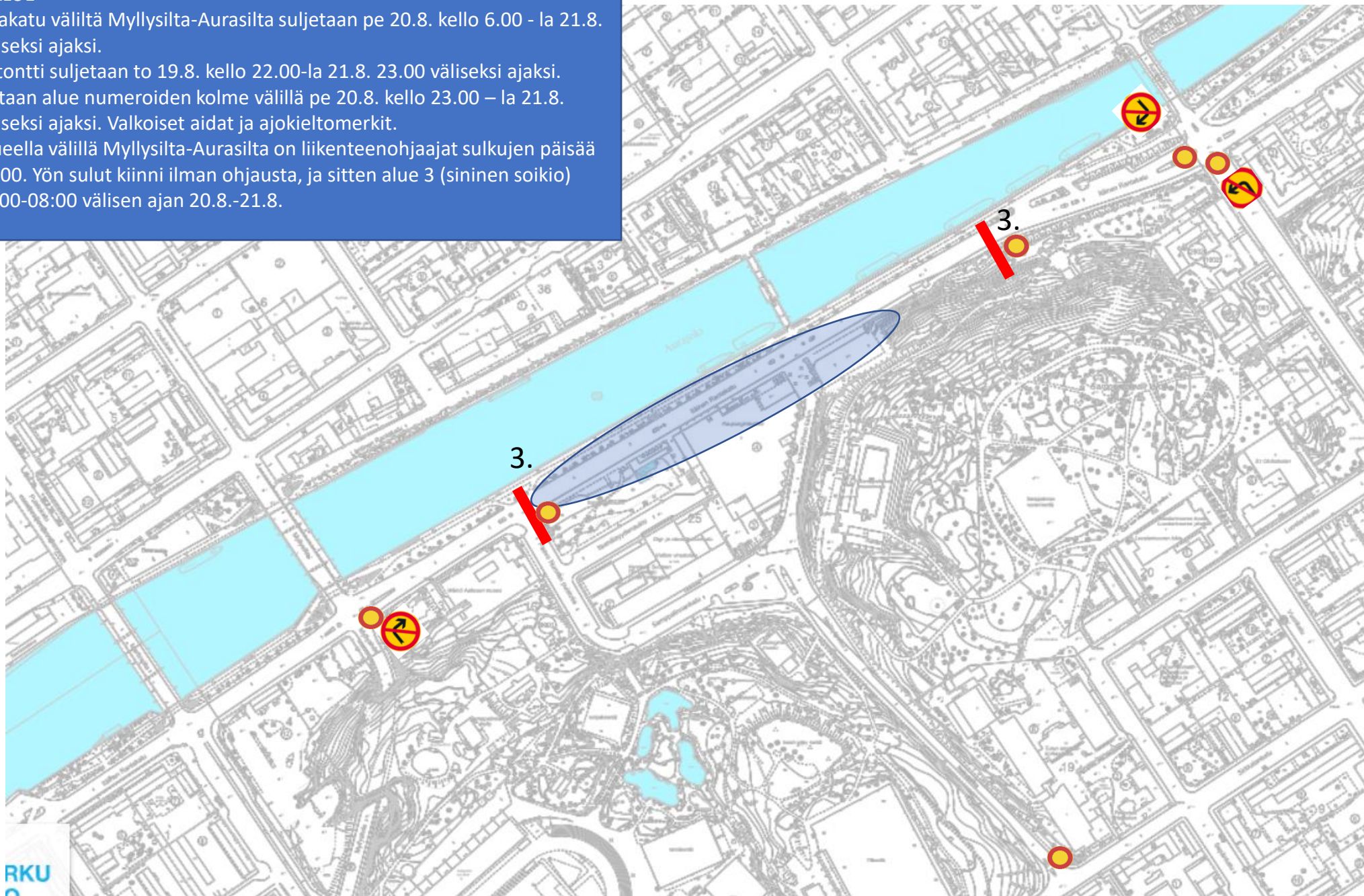
## TAPAHTUMA-ALUE

1. Itäinen Rantakatu väliltä Myllysilta-Aurasilta suljetaan pe 20.8. kello 6.00 - la 21.8. kello 23.00 väliseksi ajaksi.

2. Hämähäkin tontti suljetaan to 19.8. kello 22.00-la 21.8. 23.00 väliseksi ajaksi.

3. Lisäksi suljetaan alue numeroiden kolme välillä pe 20.8. kello 23.00 – la 21.8. kello 08.00 väliseksi ajaksi. Valkoiset aidat ja ajokieltoimerkit.

Tapautuma-alueella välillä Myllysilta-Aurasilta on liikenteenohjaajat sulkujen päisää kello 6:00 -23:00. Yön sulut kiinni ilman ohjausta, ja sitten alue 3 (sininen soikio) vartioituna 22:00-08:00 välisen ajan 20.8.-21.8.



# Juoksureittien aiheuttamat liikennejärjestelyt

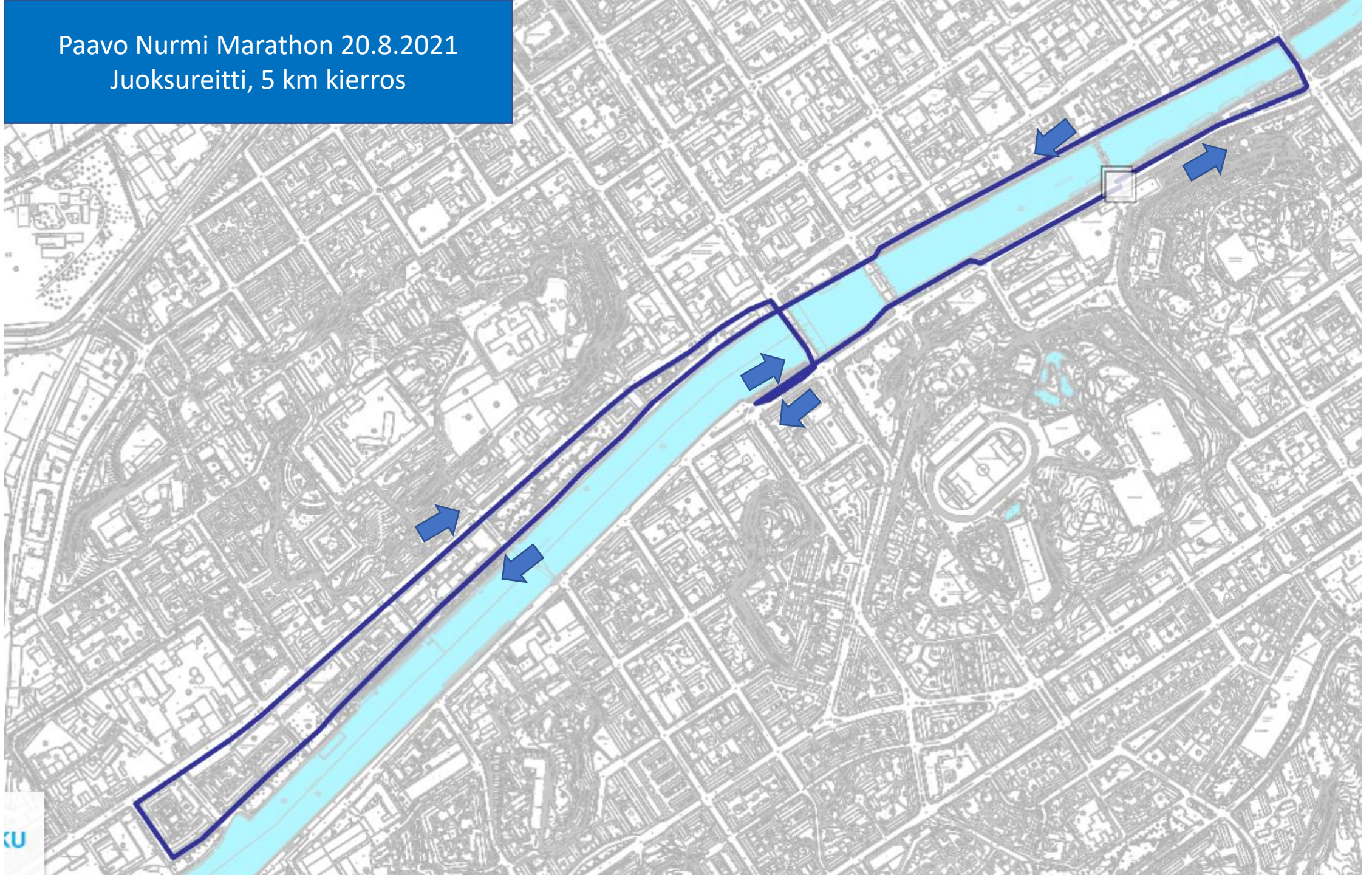
## **PERJANTAI 20.8.2021 JUOKSUREITTI**

- Lähtö 20:00 / Teatterinsillan kohdalta Itäinen Rantakatu
- Itäinen Rantakatu – Aurasilta – Läntinen Rantakatu – Meritullinkatu – Linnankatu ajotien oikea reuna – Martinsilta – Itäinen Rantakatu – Kevyenliikenteenväylä Aurajoen ranta – W. Aaltosen museon kohdalta nouseaan Itäiselle Rantakadulle.
- Yksi kierros on 5 km ja se juostaan 10 km matkalla kaksi kertaa.

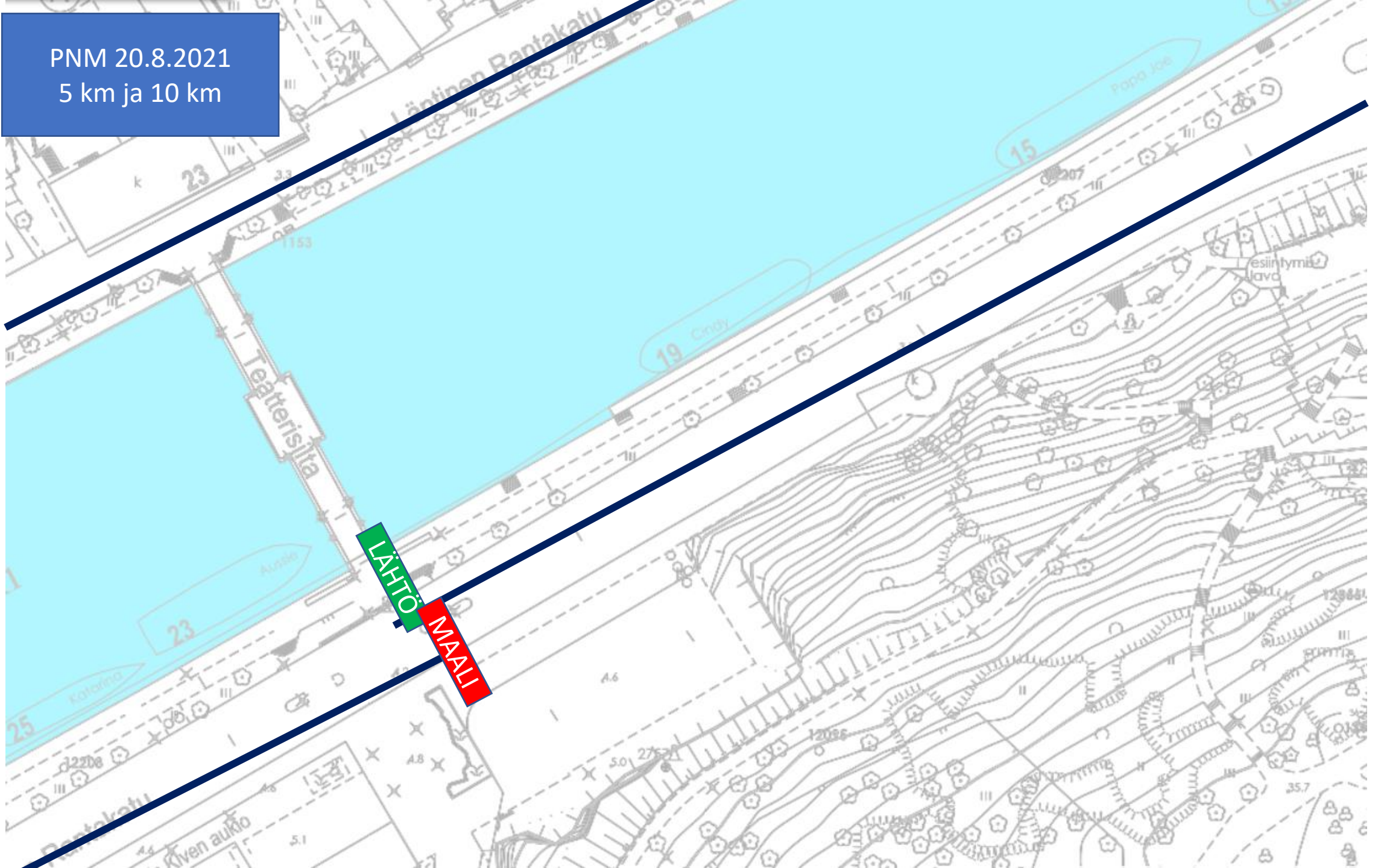
# 5 km ja 10 km liikenteenohjauspaikat

- Itäinen Rantakatu-Aurasilta-Aurakatu // 2
- Aurakatu-Läntinen Rantakatu // 2
- Läntinen Rantakatu – Kristiinankatu // 1
- Läntinen Rantakatu – Teatterisilta // 1
- Läntinen Rantakatu – Ursininkatu // 1
- Läntinen Rantakatu – Myllysilta // 1
- Läntinen Rantakatu – Martinsilta // 1
- Läntinen Rantakatu – Vaakahuoneenrinne // Linnankatu // 1+1
- Läntinen Rantakatu – Jaalakuja- Linnankatu // 1
- Läntinen Rantakatu – Föri // 1 + 1
- Läntinen Rantakatu – Varvintori // 1
- Läntinen Rantakatu – Crichtoninkatu - Linnankatu // 1 + 1
- Läntinen Rantakatu – Meritullinkatu-Linnankatu // 1+1
- Linnankatu-Martinsilta // 2
- Martinsilta – Itäinen Rantakatu // 2
- Itäinen Rantakatu käänköpaikka 100m. Martin sillasta jalkakäytävälle rantaan // 1
- W. Aaltosen Museon kohdalla nousu Itäiselle Rantakadulle // 1
- Yhteensä 25 + 2 johtajaa

Paavo Nurmi Marathon 20.8.2021  
Juoksureitti, 5 km kierros

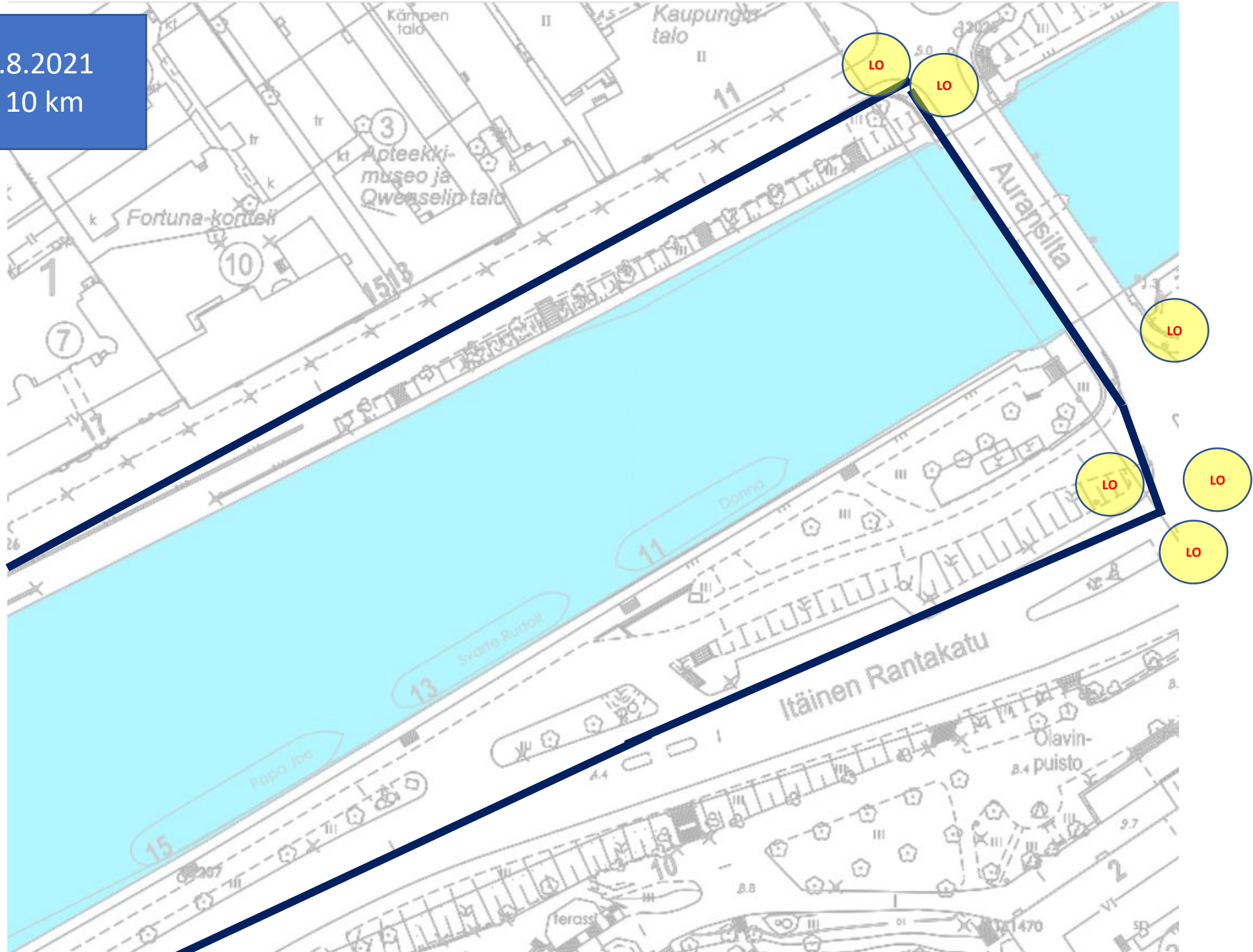


PNM 20.8.2021  
5 km ja 10 km



LÄHTÖ  
MAALI

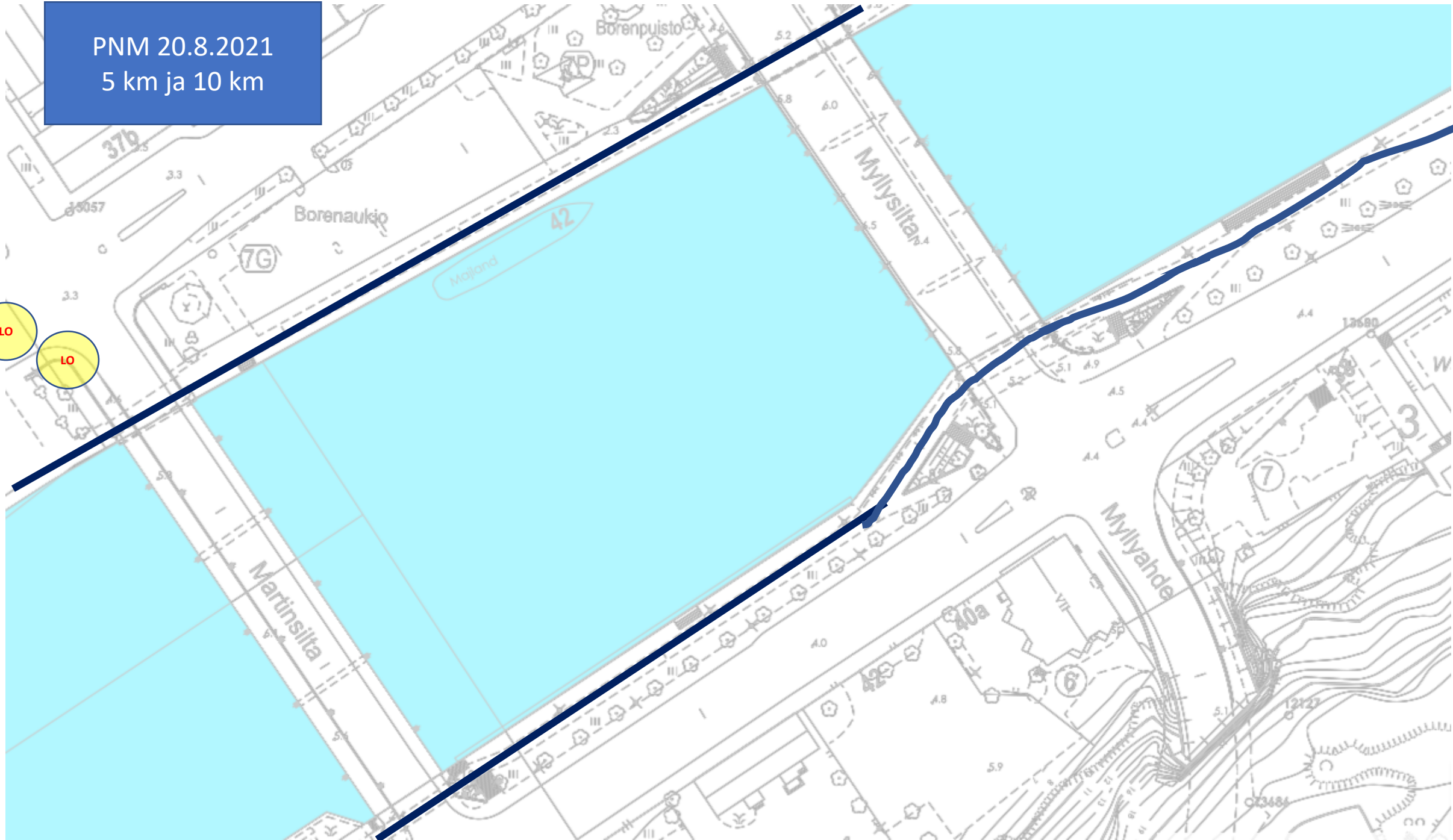
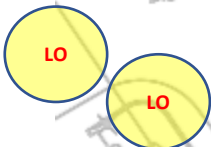
PNM 20.8.2021  
5 km ja 10 km



PNM 20.8.2021  
5 km ja 10 km



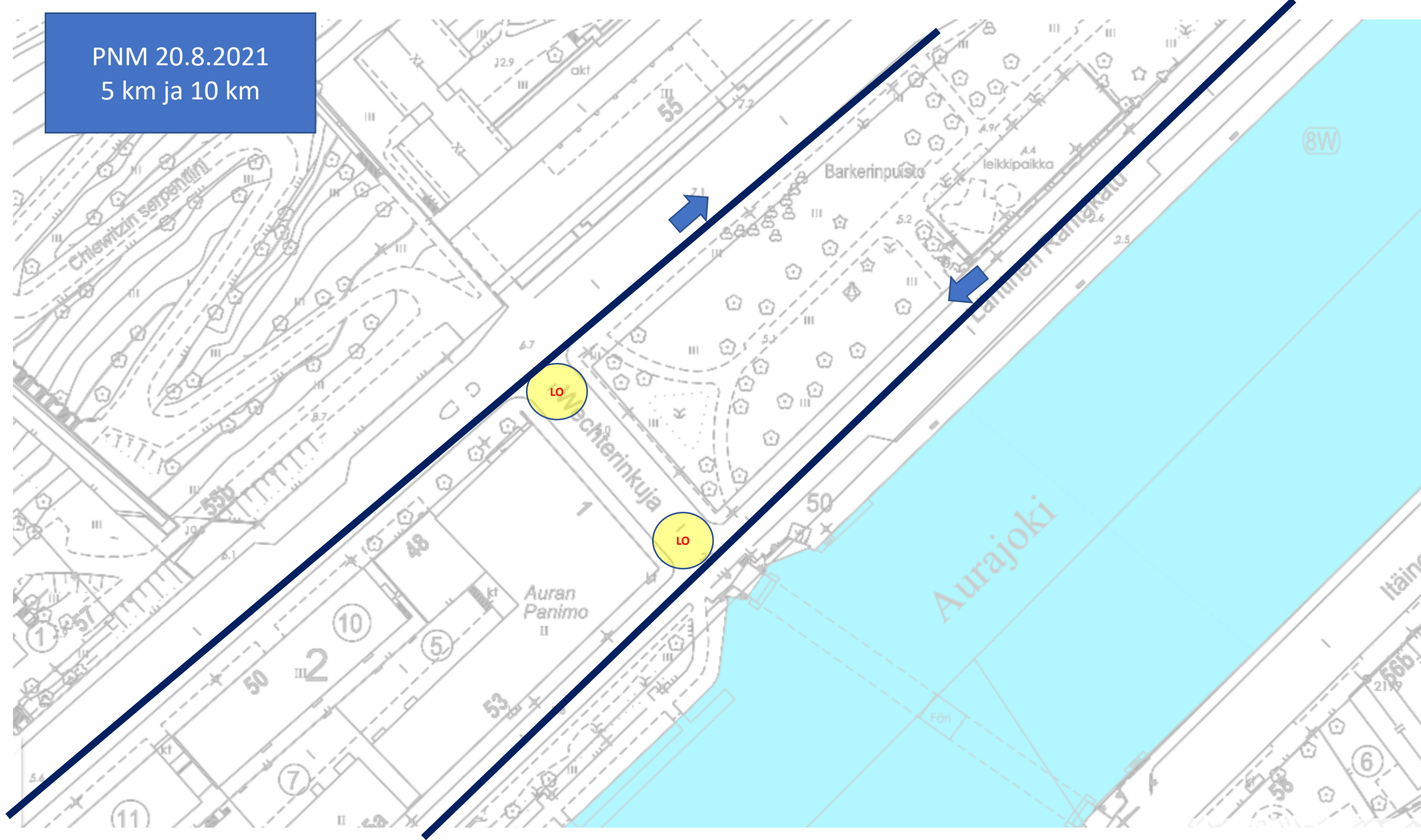
PNM 20.8.2021  
5 km ja 10 km



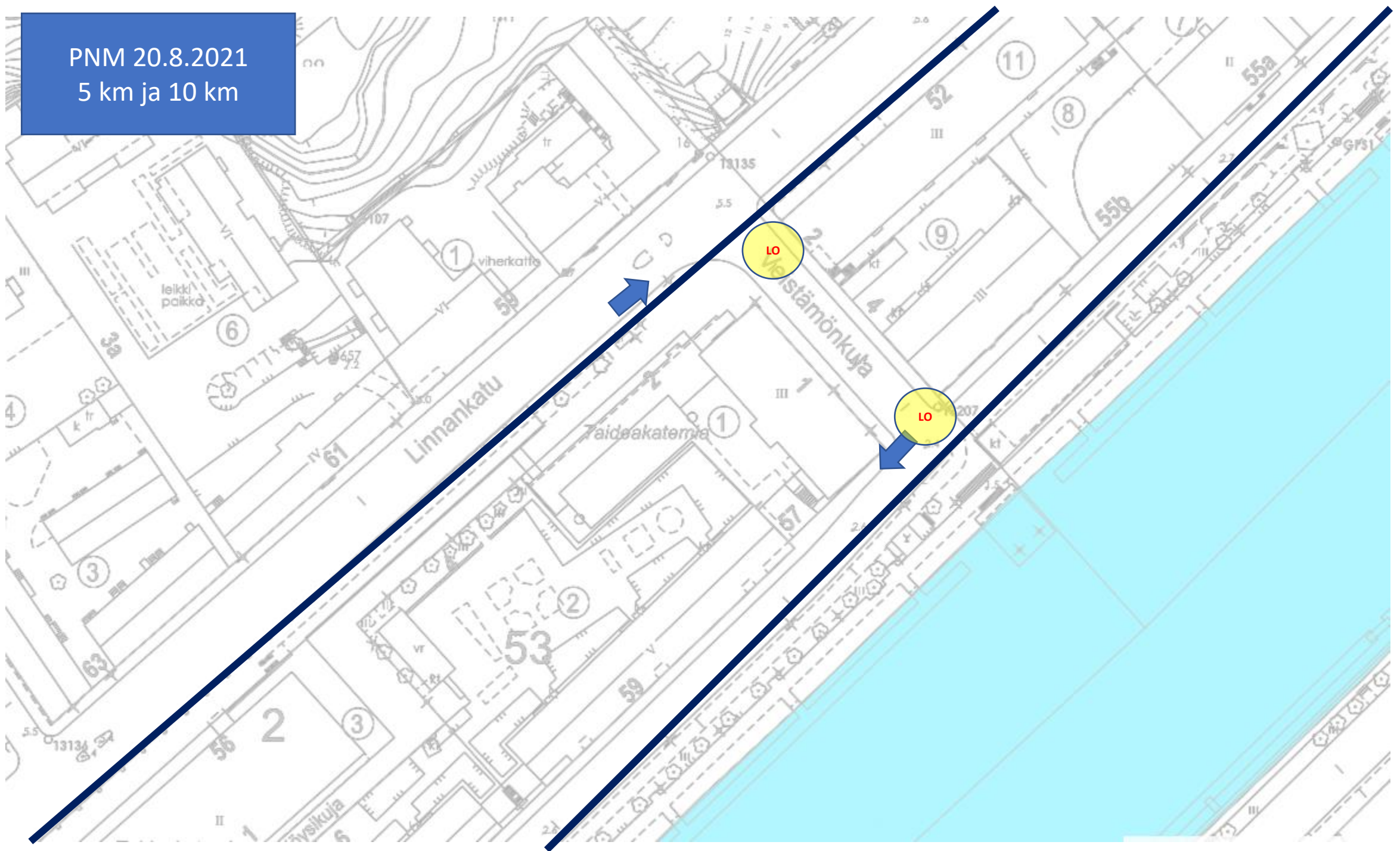




PNM 20.8.2021  
5 km ja 10 km

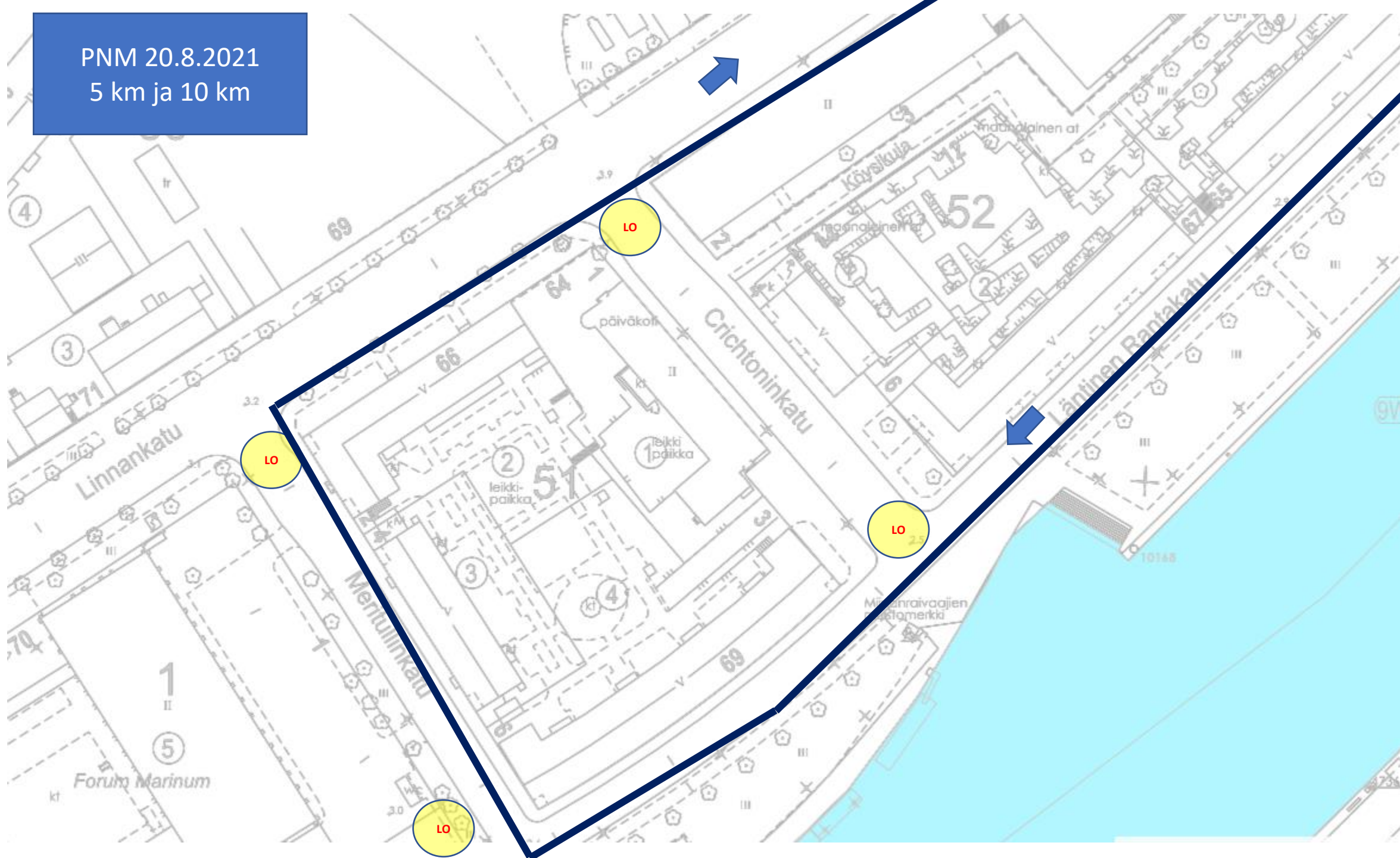


PNM 20.8.2021  
5 km ja 10 km

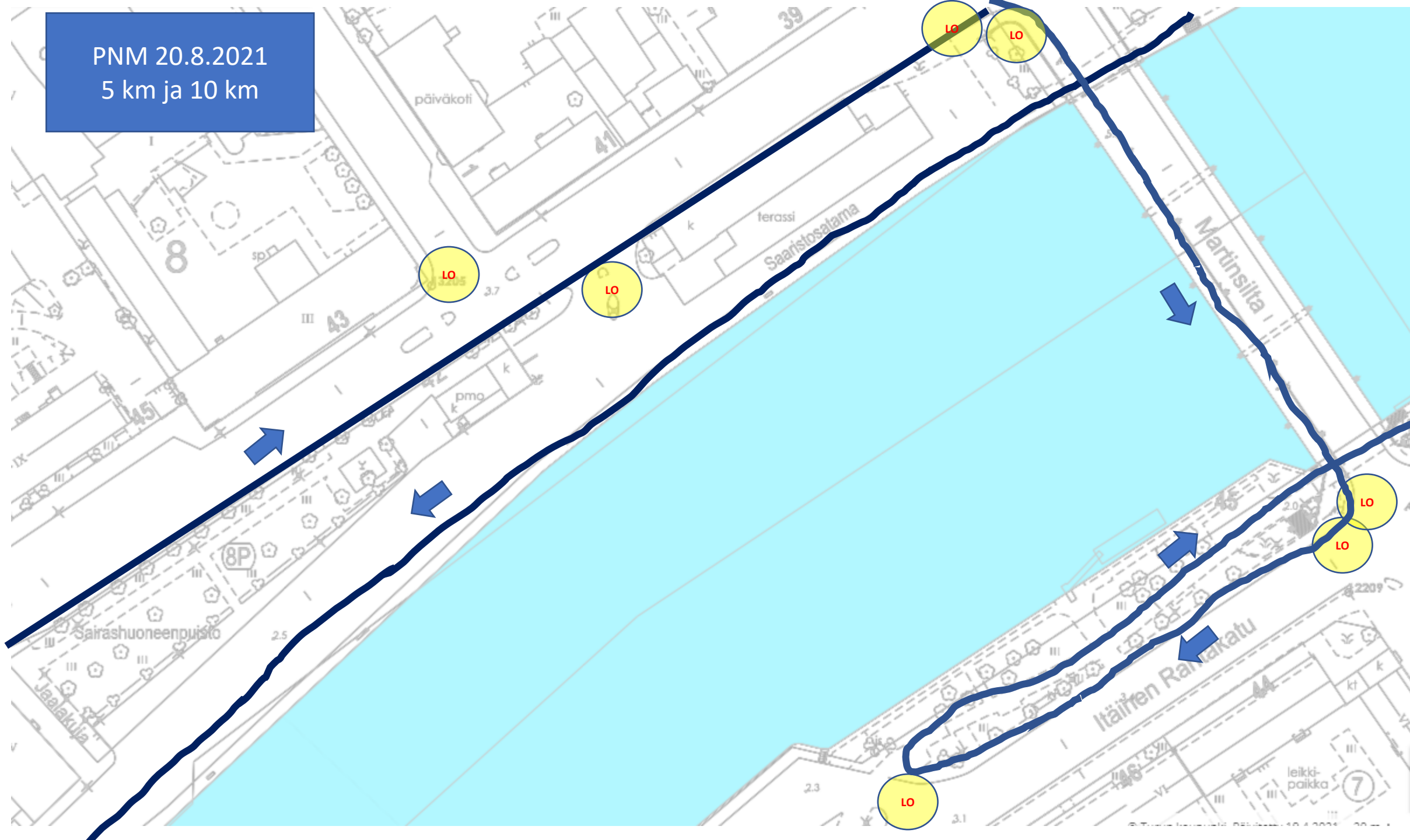




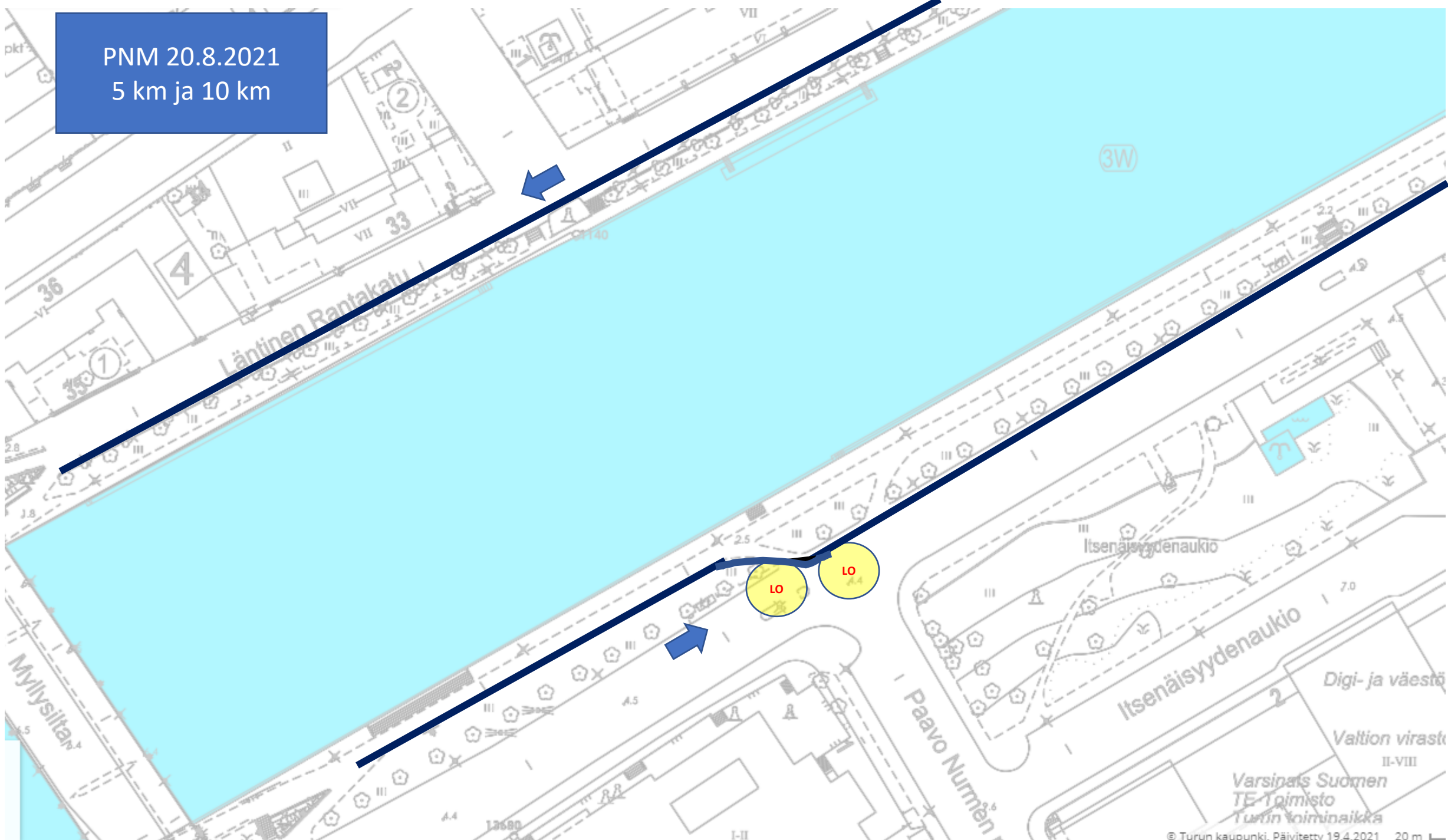
PNM 20.8.2021  
5 km ja 10 km



PNM 20.8.2021  
5 km ja 10 km



PNM 20.8.2021  
5 km ja 10 km



21.8.2021

# REITTISUUNNITELMA

Liikenteenohjaajien paikat erillinen excel-taulukkoliite



# PAAVO NURMI MARATHON

Turku 21.8.2021  
Start 12:00

-  Puolimaraton / Half Marathon
-  Maraton 1. kierros
-  Marathon 1st round
-  Maraton 2. kierros
-  Marathon 2nd round



# Juoksureitit 2021

## Puolimaraton ja Maraton 1.kierros

- Lähtö Teatterisillan kohdalta Itäinen Rantakatu – Aurakatu – Linnankatu – Ursininkatu - Läntinen Rantakatu
- Crichtoninkatu - TIEN YLITYS Linnankatu kevyenliikenteenväylä
- Vallihaudankatu - Juhana Herttuan Puistokatu (kevyenliikenteenväylää pitkin sataman portille)
- Hiekkasatamankatu – Länsilaituri – Poijukatu - Konttikatu
- Ruissalonsilta - Ruissalon Puistotie – Käännös Honkapirtin tiehaarasta n. 500 m eteenpäin iso Pukintiehaaran jälkeen-(Ruissalon Puistotien vasen kaista suljettu juoksijoille
- Kevyenliikenteenväylä, Jarno Saarisen tie – Rantapromenadi
- Ruissalonsilta – Konttikatu – Poijukatu – Länsilaituri – Hiekkasatamankatu
- Juhana Herttuan Puistokatu (juoksusuunnasta oikea kaista suljettu juoksijoille – Satamakatu –Linnankatu- 4-Linja - Nuottasaarenkatu –Läntinen Rantakatu
- Aurasiltaa pitkin yli (kevyenliikenteenväylä sataman puoli) – Itäinen rantakatu
- Maali Teatterisillan kohta

# Juoksureitit - Maraton 2.kierros

- Itäinen Rantakatu – Wäinö Aaltosen Museon kohdalta rantaan kevyenliikenteen väylä
- Itäinen Rantakatu (rannanpuoleinen kaista jaetaan kahteen suuntaan juoksijoille välillä Martinsilta – Merimiehenkatu
- Eerik Pommerilaisen ranta – Kaarle Knuutinpojan Rantatie – Täkkiaukio- Rannan hiekkatie –Kokkakatu - Kölikatu – Vanha Hirvensalontie-Stålarmininkatu –Unioninkatu (tunneli) – Itäinen Rantakatu
- Martinsilta
- Linnankatu
- Vallihaudankatu - Juhana Herttuan Puistokatu
- Hiekkasatamankatu – Länsilaituri – Poijukatu - Konttikatu
- Ruissalonsilta - Ruissalon Puistotie – Kansanpuistontie (juoksusuunnasta vasen kaista suljettu liikenteeltä Ruissalon Puistotiellä)
- Rantapromenadi
- Ruissalonsilta – Konttikatu – Poijukatu – Länsilaituri – Hiekkasatamankatu
- Juhana Herttuan Puistokatu – Satamakatu – Linnankatu – 4-linja – Nuottasaarenkatu –Läntinen Rantakatu
- Aurasiltaa pitkin (kevyenliikenteenväylä sataman puoli) – Itäinen Rantakatu – Maali Teatterisillan kohta

# Juomapisteeet 21.8.21

## **1. kierros**

- Varvintori 2.5 km
- Ruissalon silta 5.3 km
- Choraeksuksen lähde 8.6 km
- Kansanpuisto 12.3 km
- Ruissalon silta 15.1 km
- Varvintori 18.6 km

## **2. kierros**

- Itäinen Rantakatu 21.2 km
- Täkkiaukio 24 km
- Linnankatu, Varvintorin kohta 27.8 km
- Ruissalon silta 30.5 km
- Kansanpuisto 33.4 km
- Ruissalon silta 36.1 km
- Varvintori 39.9 km

# EA PISTEET

## 1. kierros

- MAALI
- Varvintori 2.5 km
- Ruissalon silta 5.3 km
- Choraeksuksen lähde 8.6 km
- Kansanpuisto 12.3 km
- TÄKKIAUKIO
- Linnankatu

- Mehiläinen /
- Mehiläinen
- Mehiläinen

- SPR
- SPR
- SPR

MEHILÄINEN, SAMA KUIN VARVINTORI

# Paavo Nurmi Marathonin juoksureittien aiheuttamat liikennejärjestelyt 2021

Lauantai 21.8.2021

- Aurasilta-Aurakatu välillä Linnankatu-Hämeenkatu suljettuna 11:50-12:40
- Linnankatu välillä Aurakatu-Ursininkatu suljettuna lähdön ajan 11:40-12:40
- Läntisellä Rantakadulla juoksijat juoksevat muun liikenteen seassa, kuitenkin niin, että rannan puoleinen väylä kadusta merkataan muovikartioin juoksijoille.
- Linnankadulla on (välillä Vallihaudankatu-Martinsilta) yksi kaista (joen puoleinen) suljettu liikenteeltä 12-17 välisenä aikana, rajattu muovikartioin. Pysäköintialueille asetetaan siirtokehotuskyltit.
- Itäinen Rantakatu on yksisuuntaisena välillä Martinsilta-Merimiehenkatu 12:00-16:30. Joen puoleinen kaista on varattu juoksijoille, ja liikenne mahdollista kaupungin suuntaan.
- Ruissalon puistotiestä on rajattu Ruissalon sillalta aina Ruissalon puistotie 446 kohdalle vasemman puoleinen kaista juoksijoille. (liikenne yksisuuntaisena moottoripyörien vetämänä ajalla 12:-17:30)
- Ruissalon puistotielle asetetaan 30 km nopeusrajoitus. Rajoituskyltit ovat ennen Ruissalon siltaa ja Iso-Pukintien kohdalla
- Juhana Herttuan puistokadusta suljetaan juoksijoiden käyttöön yksi kaista, väliltä Pansiontien risteys- Satamakadun risteys (Pansiontieltä katsottuna oikeanpuoleinen kaista)
- Satamakadun liikenne kulkee liikenteenohjaajien opastamana välillä 12:30-18:00. Juoksijat juoksevat tien oikeaa puolta Juhana Herttuan puistokadun suunnasta katsottuna
- Nuottasaarenkadulla on ajoliikenne suljettuna 12:30-18.00 (liikenteenohjaajat)

Lähdöt 12:00

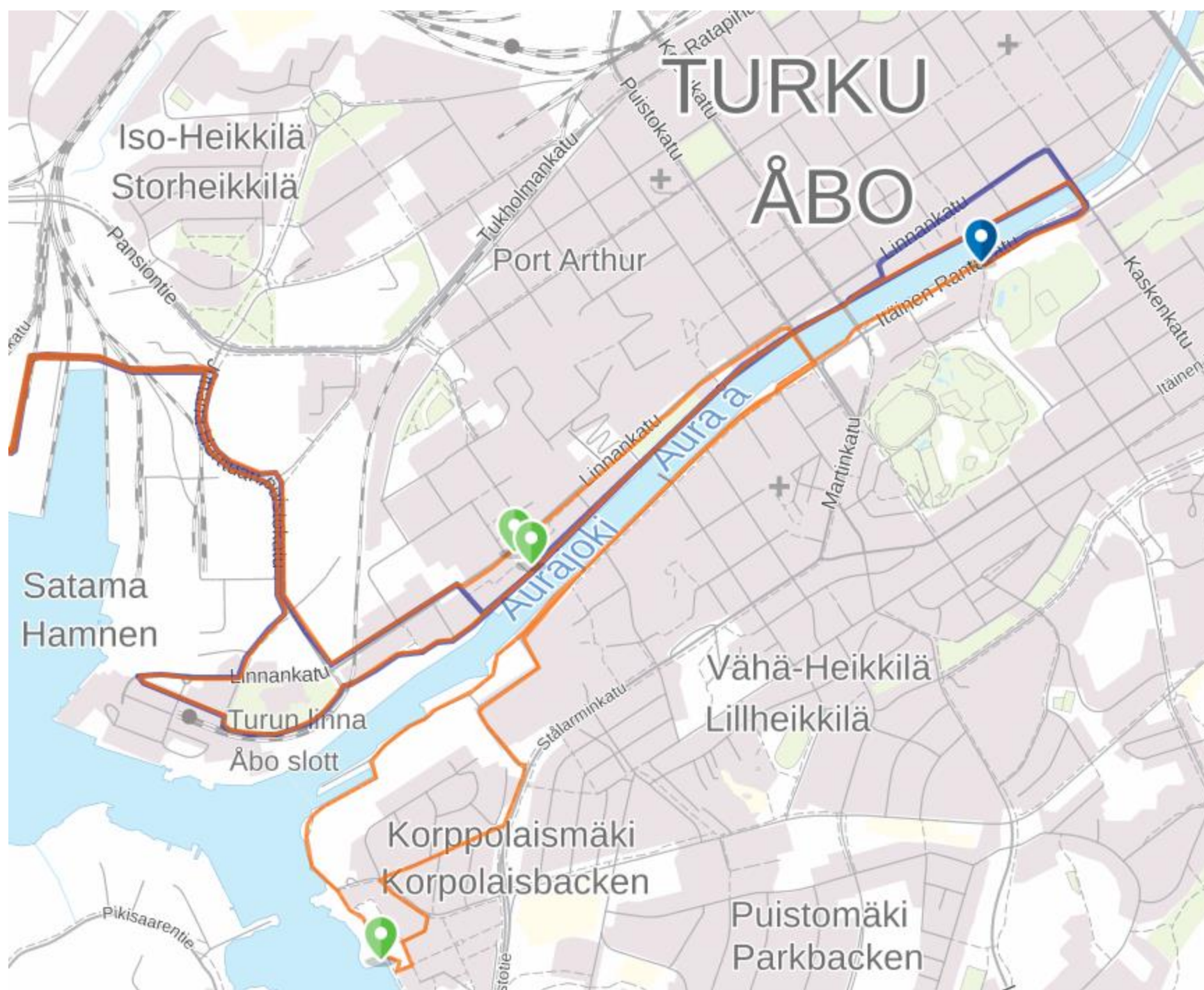
Lähtö pidetään auki n. 10 minuuttia, jonka aikana juoksijat lähtevät ns. liukuvalanalähtönä liikkeelle.

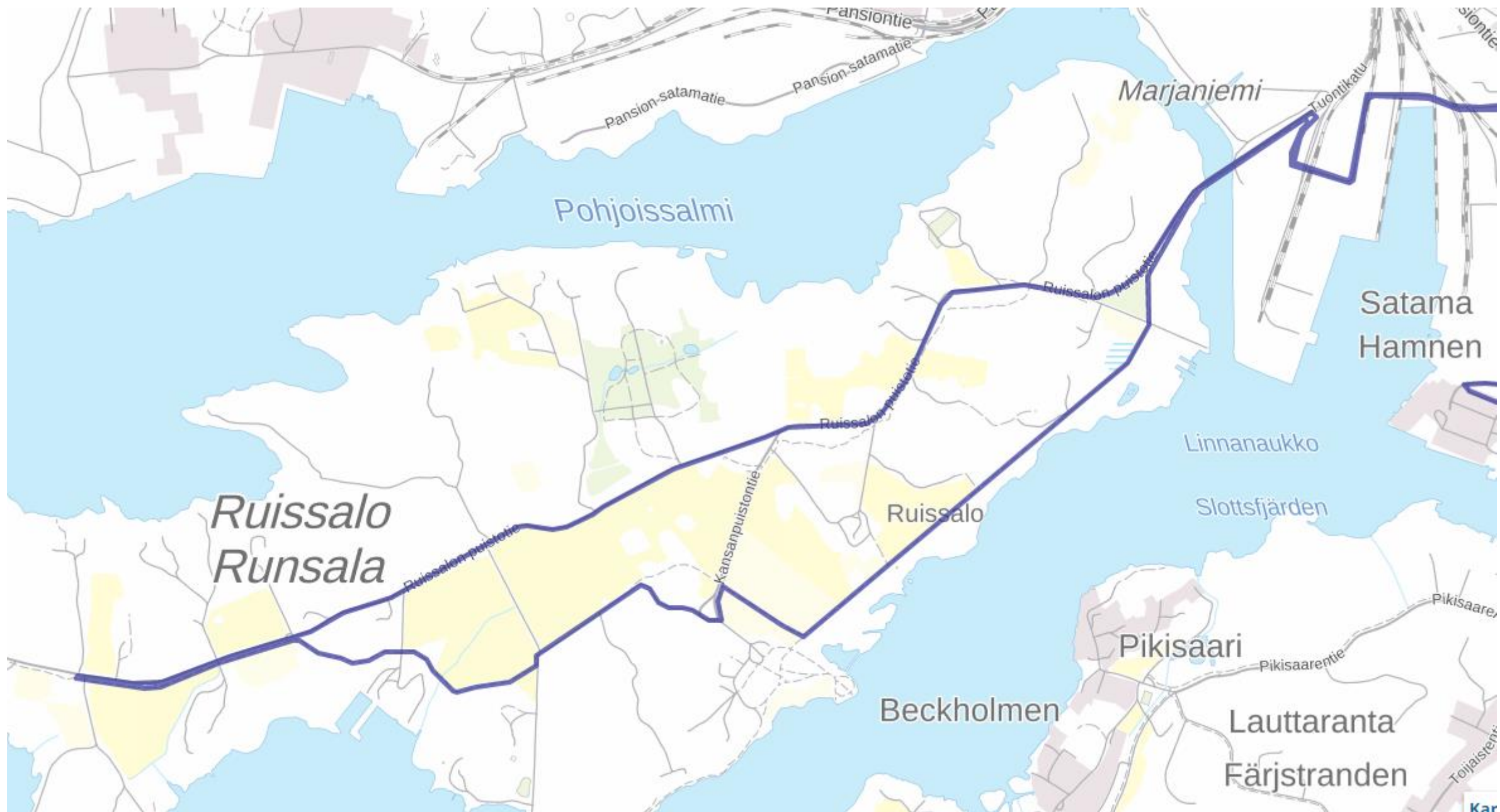
Aurasilta-Aurakatu välillä Linnankatu-Hämeenkatu suljettuna 11:50-12:40  
Linnankatu välillä Aurakatu-Ursininkatu suljettuna lähdön ajan 12:00-12:40





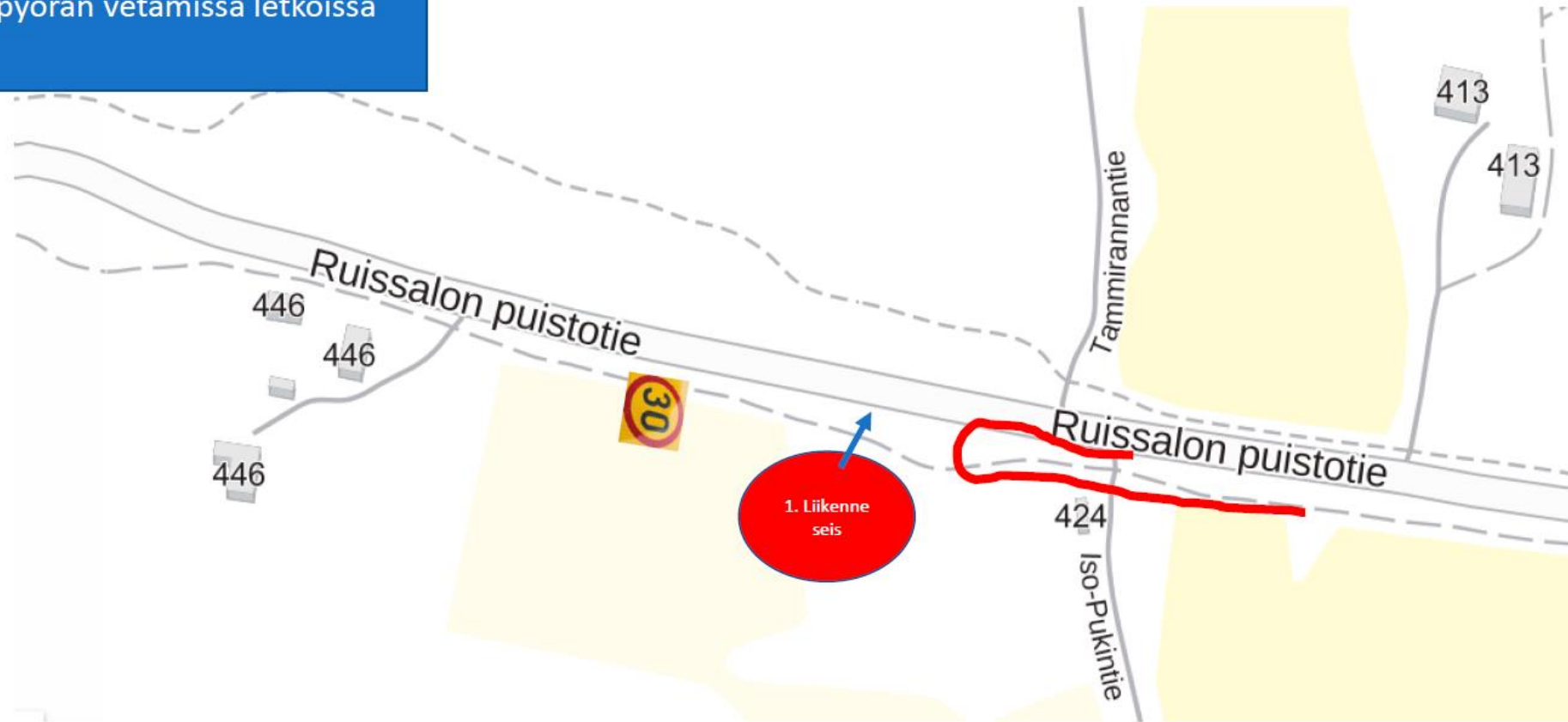


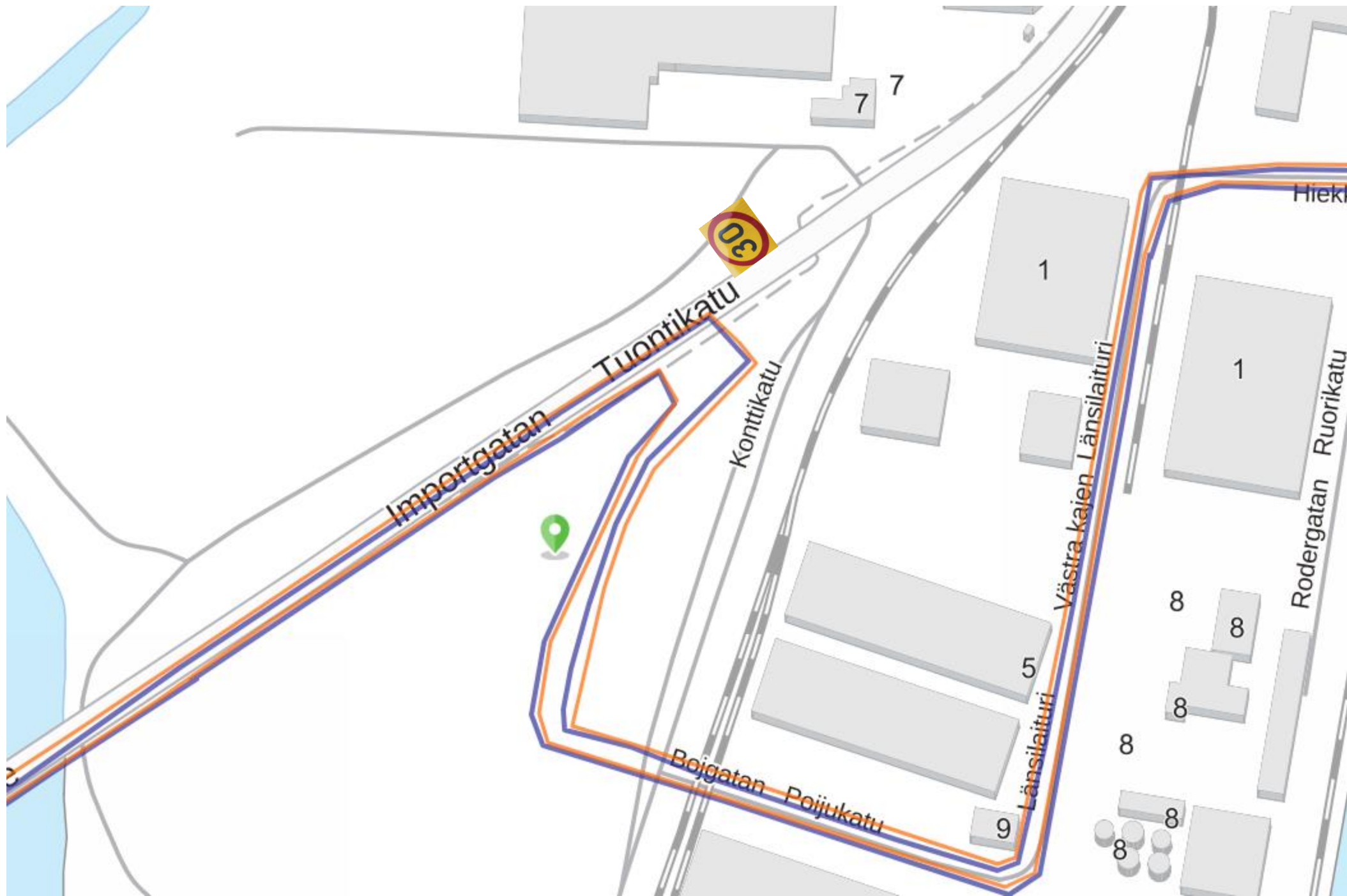


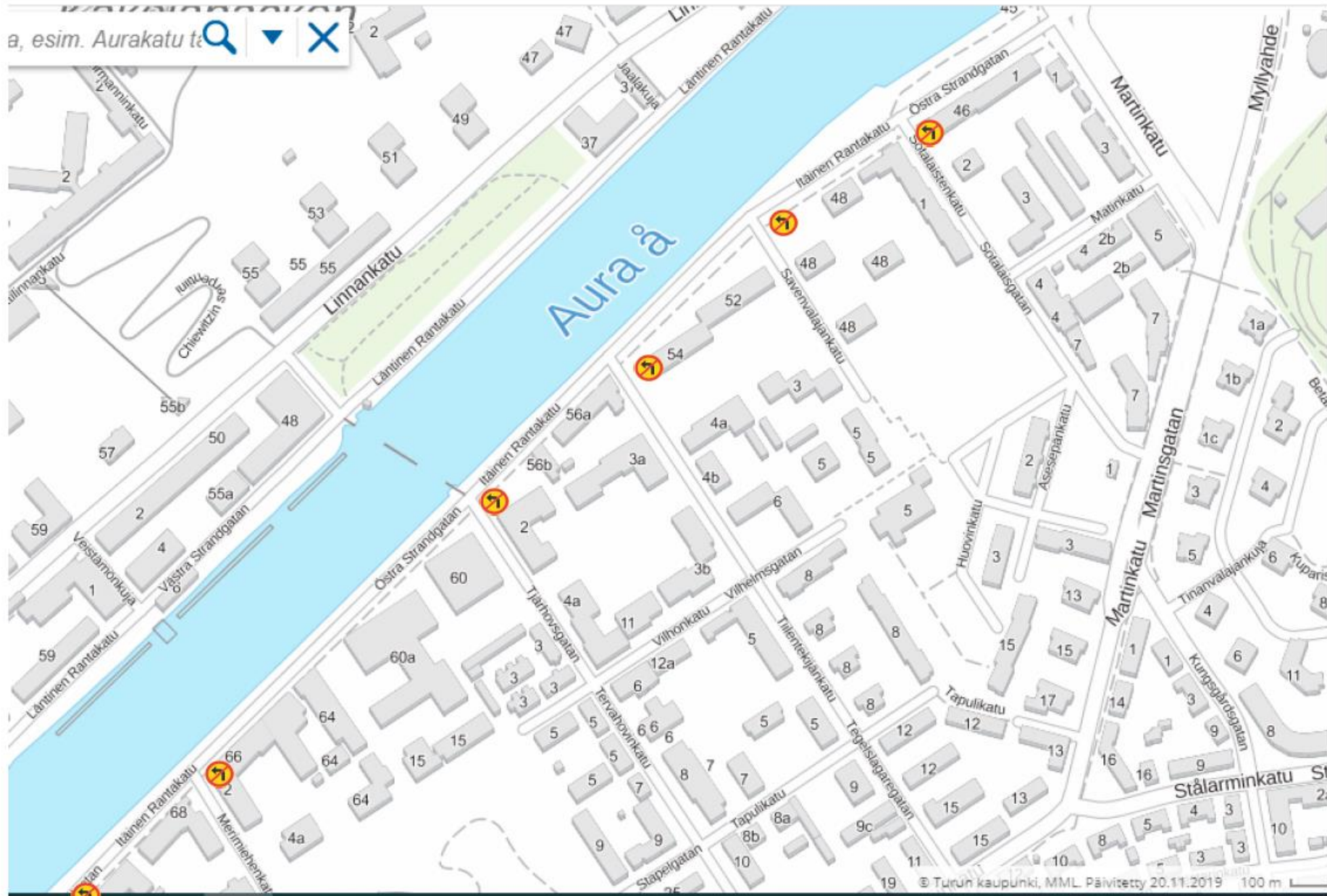




Maratonin / puolimaratonin 1.  
kierroksen käänköpaikka.  
1. Liikenne seis, vedetään  
moottoripyörän vetämissä letkoissa







a, esim. Aurakatu

Aura