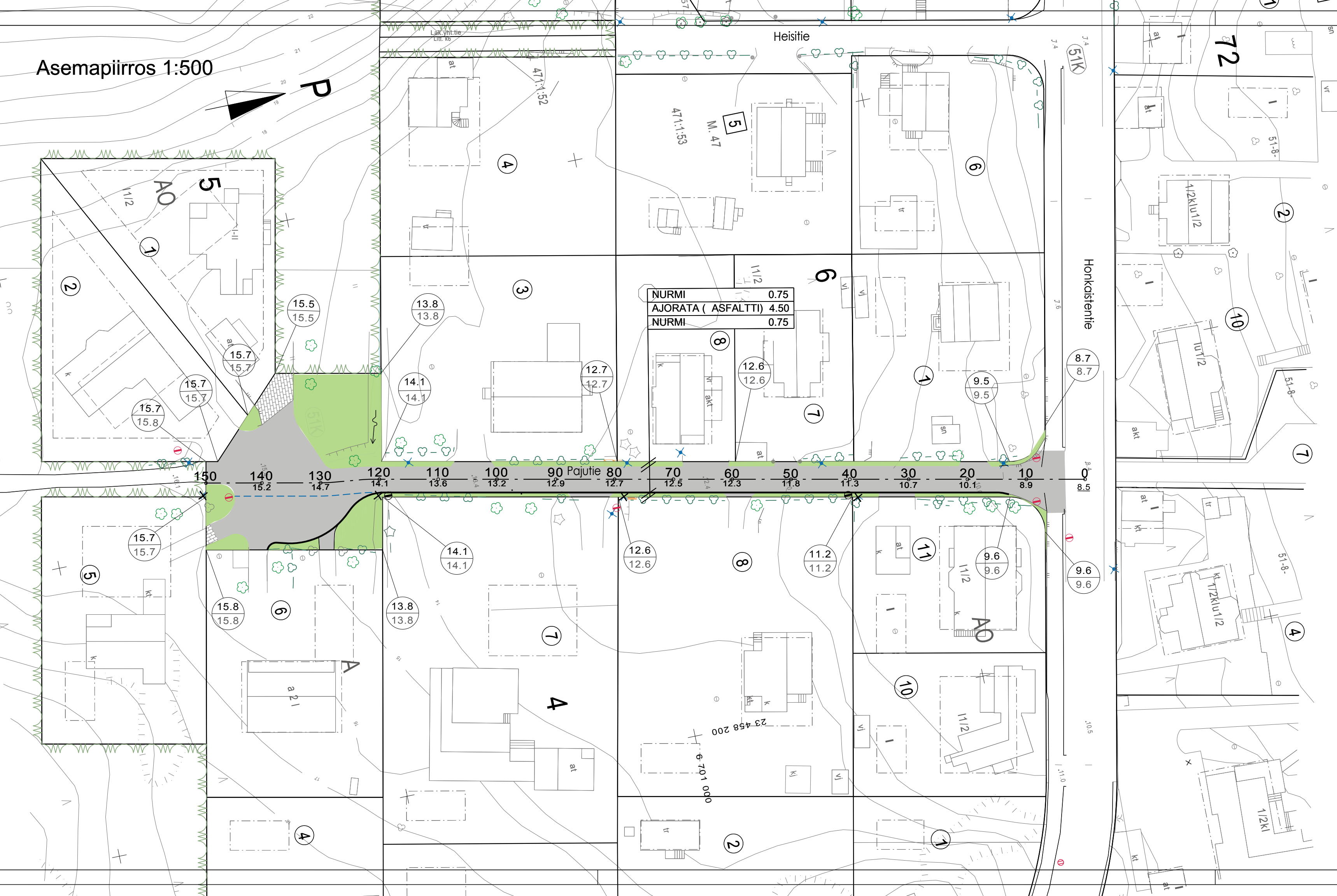






















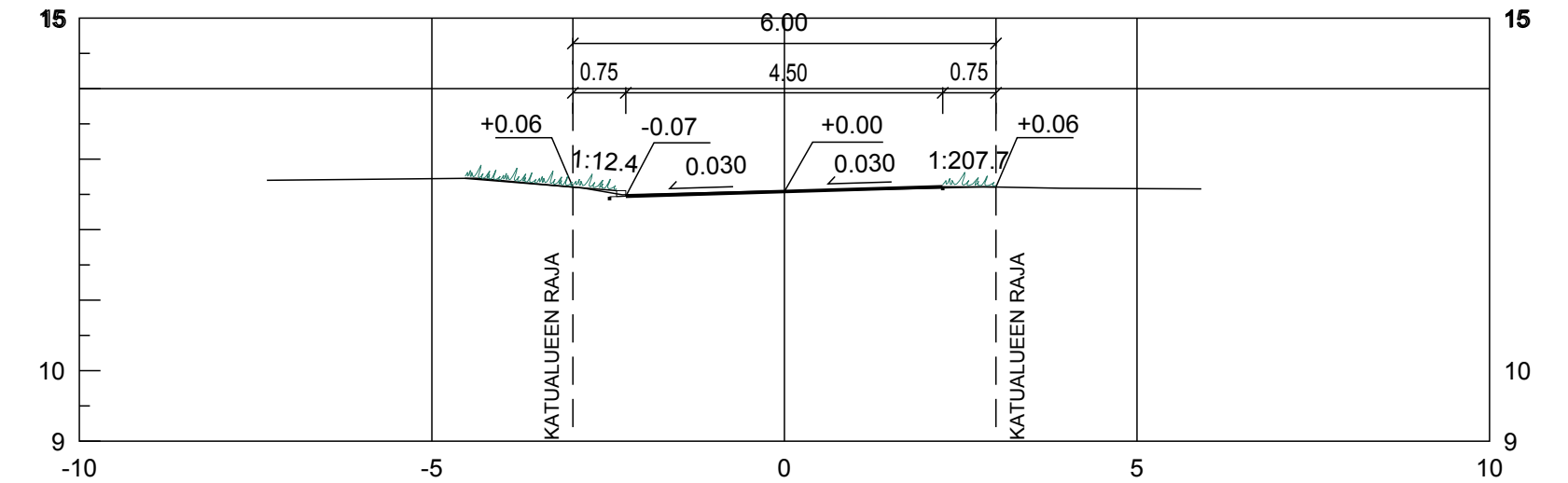
Asemapiirros 1:500



Merkkien selitykset:

-  SUUNNITELTU KORKEUS
MAANPINTAN KORKEUS
-  NYKYINEN KORKEUS
-  SUUNNITELTU KORKEUS
-  ASFALTTI, AJORATA
-  VIHERALUE
-  NYKYINEN KIVEYS
-  REUNATUKI
-  NYKYINEN HULEVESIKAIVO
-  HULEVESIKAIVO, KITAKANSI
-  AVO-OJA
-  NYKYINEN JAKOKAAPPI
-  NYKYINEN PENSASAITA
-  NYKYINEN PUU/PENSAS
-  NYKYINEN VALAISINPYLVÄS
-  POISTETTU VALAISINPYLVÄS
-  TUKIMUURI
-  TAITE
-  KORTTELINUMERO
-  TONTTI REKISTERISSÄ
-  TONTTI EI REKISTERISSÄ

Tyypipoikkileikkaus 1:100
pl. 70



Koordinaattijärjestelmät:
Taso X,Y: ETRS-GK23
(EUREF-FIN)
Korkeus Z: N2000

HYVÄKSYNYT:
VIRAN PUOLESTA:

KAUPUNGINOSA: MOIKOINEN
ASEMAKAAVA: 10.5.1955 (22/1953)
DIAARINUMERO: 3785-2021
LIKENNESUUNNITELMA:
KATULUOKKA: 5

KORVAA PIIRUSTUKSEN:
KORVAA OSITTAIN PIIRUSTUKSEN:

KORVATTU PIIRUSTUKSELLA:
KORVATTU OSITTAIN PIIRUSTUKSELLA:

TUNN. MUUTOS TAI TÄYDENNYS PÄIVÄYS SUUNNIT.PIIRT. TARK.HYV.

TURUN KAUPUNGIN KAUPUNKIYMPÄRISTÖTOIMIALA
KAUPUNKIRAKENTAMISEN PALVELUALUE
KAUPUNKIYMPÄRISTÖN TOTEUTUSSUUNNITTELUYKSIKKÖ

KOHDE	PAJUTIE		SISÄLTÖ	KATUSUUNNITELMA	
SUUNNITTELIJA	Ossi Kaila	SUUNNITTELUAVUSTAJA	TARKASTANUT	MITTAKAAVA	
PÄIVÄYS	12.4.2021	HYVÄKSYJÄ	Kari Linnakoski		1:500, 1:100
				PIIRUSTUSNUMERO	MUUTOS
				K 6647 003	

Puolalankatu 5
20100 Turku
etunimi.suunnit@turku.fi
puh 02-330 000