Asemapiirros 1:500

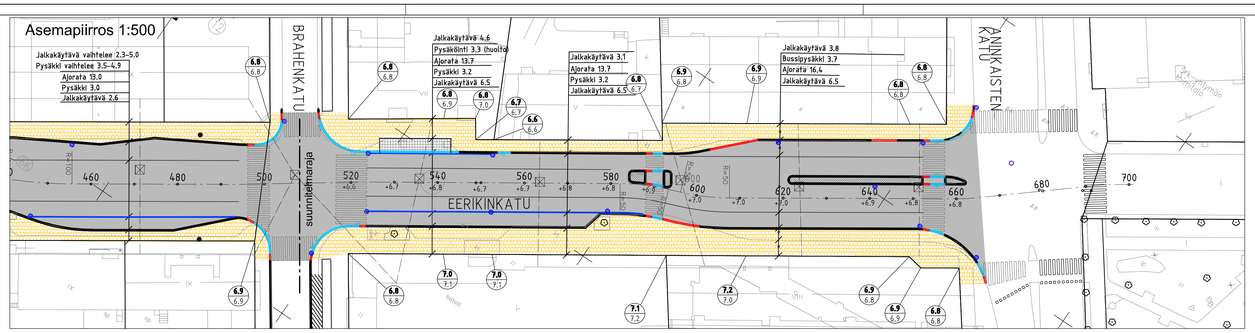

Merkkien selitys:

- kiinteistöraja/katualueenraja
- graniittinen reunatuki h = 120 mm
- graniittinen madallettu reunatuki
- graniittinen viistetty reunatuki
- suunniteltu hulevesikaivo
- taite
- betonilaatta
- betonikivi
- asfaltti
- luonnonkivi
- nykyinen puu
- suunniteltu korkeus / nykyinen korkeus
- +6,8 suunniteltu korkeus
- kadun yläpuolinen valaisin
- mainostaulu

Poikkileikkaus 1:100, PL 540

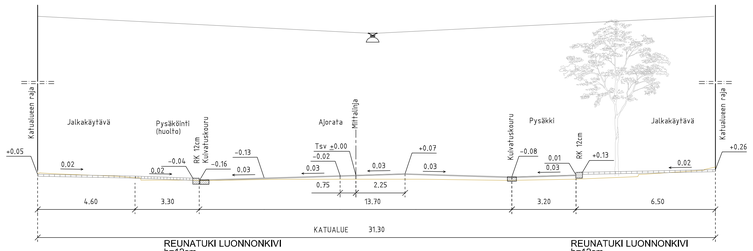

Poikkileikkaus 1:100, PL= 620

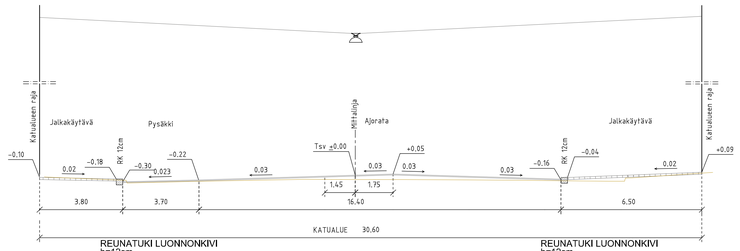

Koordinaattijärjestelmät:
Taso X,Y: ETRS-GK23
(EUREF-FIN)
Korkeus Z: N2000

HYVÄKSYNYT:
VIRAN PUOLESTA:

KAUPUNGINOSA: VI
ASEMAKAAVA: 3.7.1897 (1/1897)
OSAYNUMERO: 3589-2021
LIIKENNESUUNNITELMA: L 6014 090
KATULUOKKA: AJORATA 3, JALKAKÄYTÄVÄ 5

KORVAA PIIRUSTUKSEN: K 6014 079
KORVAA OSITTAIN PIIRUSTUKSEN:

KORVATTU PIIRUSTUKSELLA:
KORVATTU OSITTAIN PIIRUSTUKSELLA:

TUNN.	MUUTOS TAI TÄYDENNYS	PÄIVÄYS	SUUNNIT./PIIRT.	TARK./HYV.

TURUN KAUPUNGIN KAUPUNKIYMPÄRISTÖTOIMIALA
KAUPUNKIRAKENTAMISEN PALVELUALUE
KAUPUNKIYMPÄRISTÖN TOTEUTUSSUUNNITTELUYKSIKKÖ

Puolalankatu 5
20100 Turku
etunimi.sukunimi@turku.fi
puh. 02-330 000

KOHDE
EERIKINKATU
välillä Brahenkatu – Aninkaistenkatu

SISÄLTÖ
KATUSUUNNITELMA

SUUNNITTELUA Toteutussuunnittelu-yksikkö	SUUNNITTELUKÄSTÄJÄ Pia Enne	TARKASTANUT Vesa Varjonen	MITTAKAAVA 1:500, 1:100	
PÄIVÄYS 15.4.2021	HYVÄKSYJÄ		PIIRUSTUSNUMERO K 6014 092	MUUTOS