

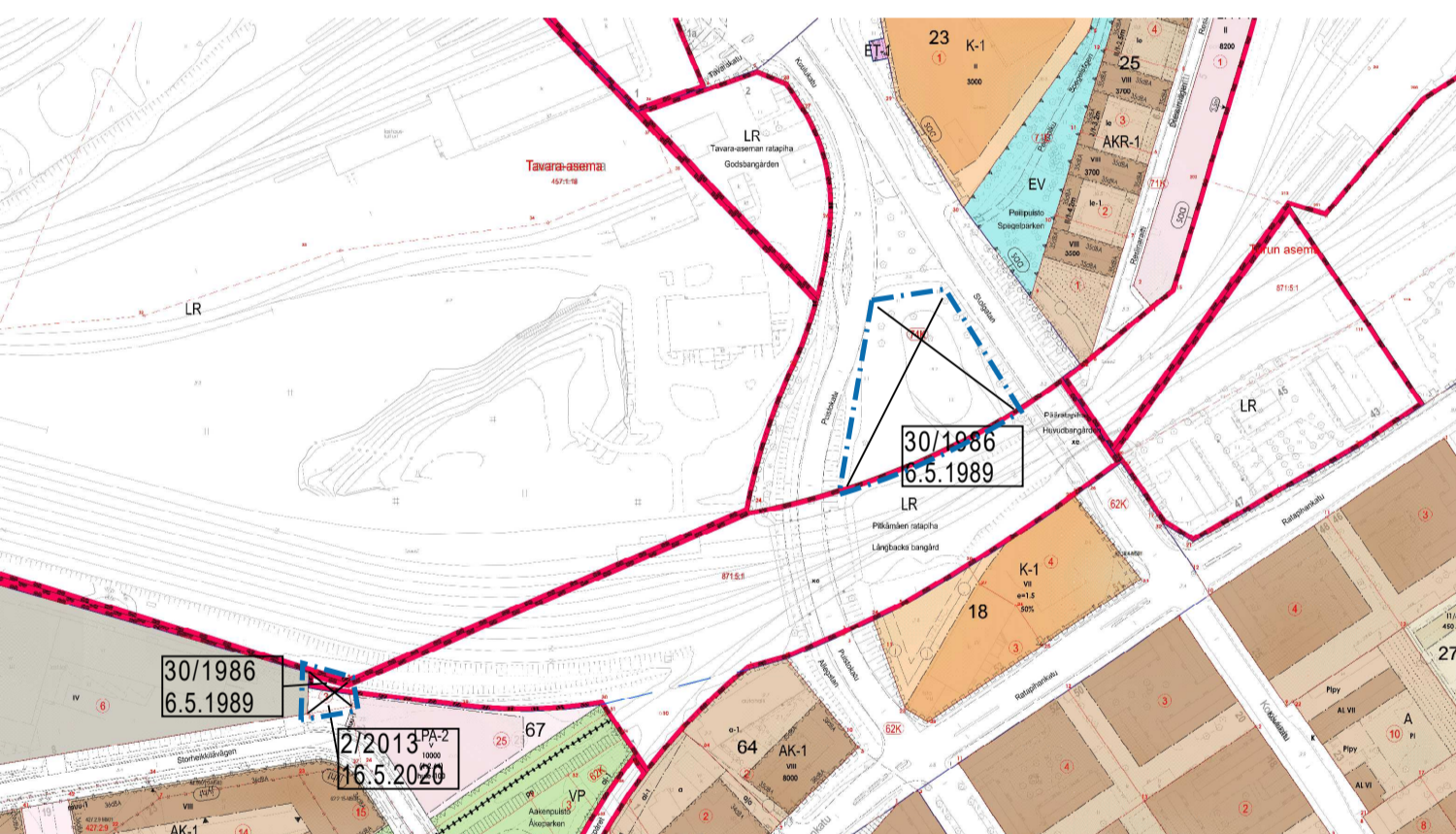
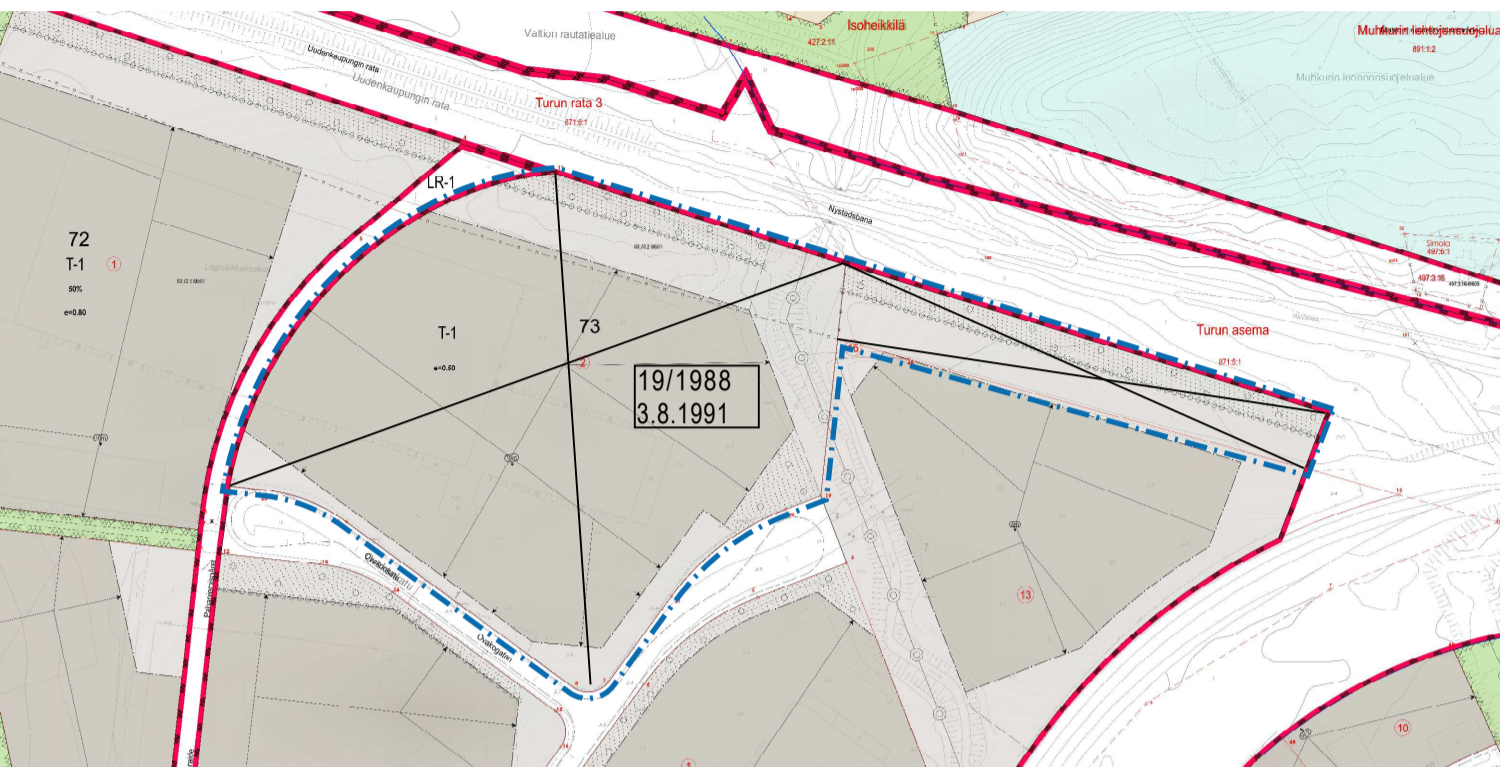
POISTUVA KAAVA

Merkintöjen selite:

3 m kaava-alueen rajan ulkopuolella oleva viiva, jota otsakkeessa mainittu kaavanmuutos koskee ja jolta aiemmat kaavamerkinnot ja -määräykset poistuvat.

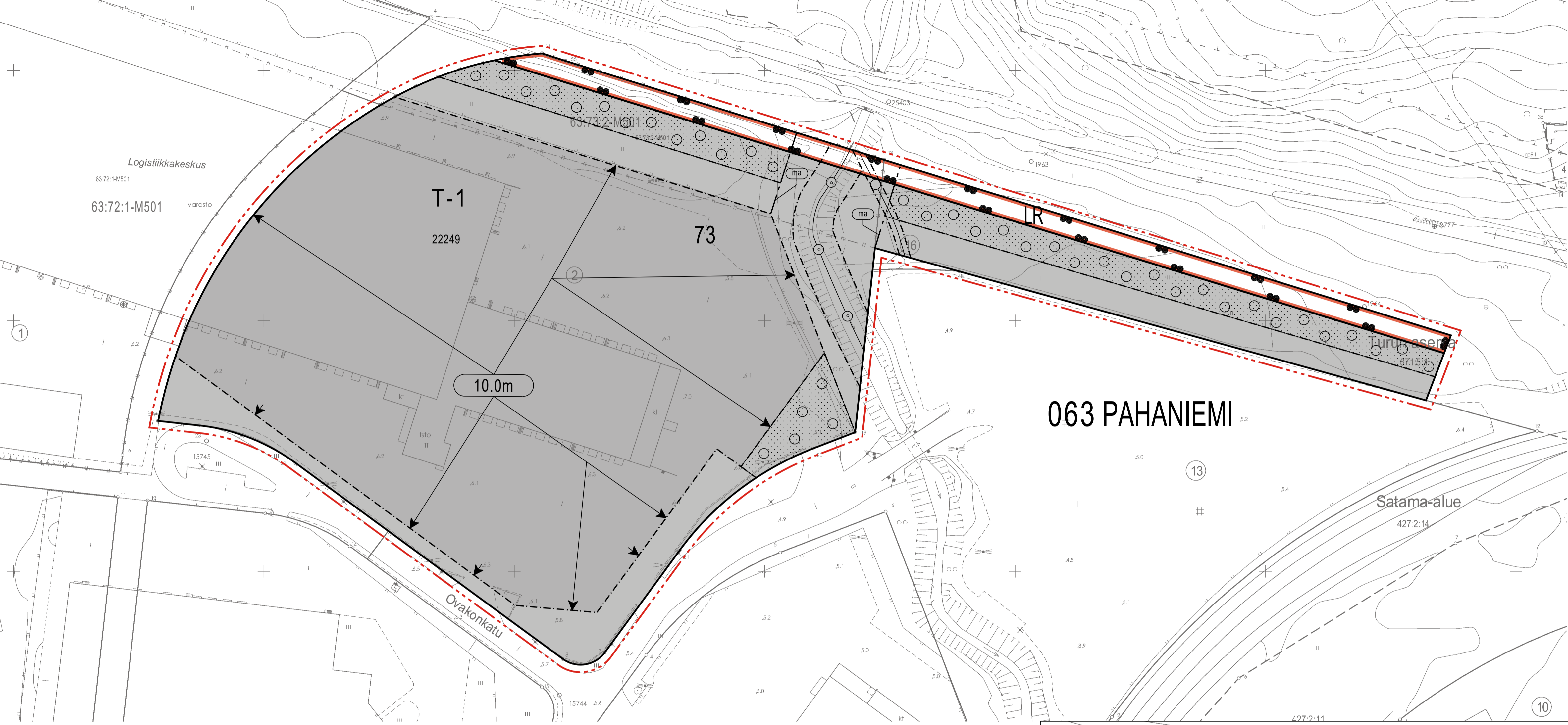
19/1988
3.8.1991

Poistuvan kaavan tunnus ja voimaantulopäivä.



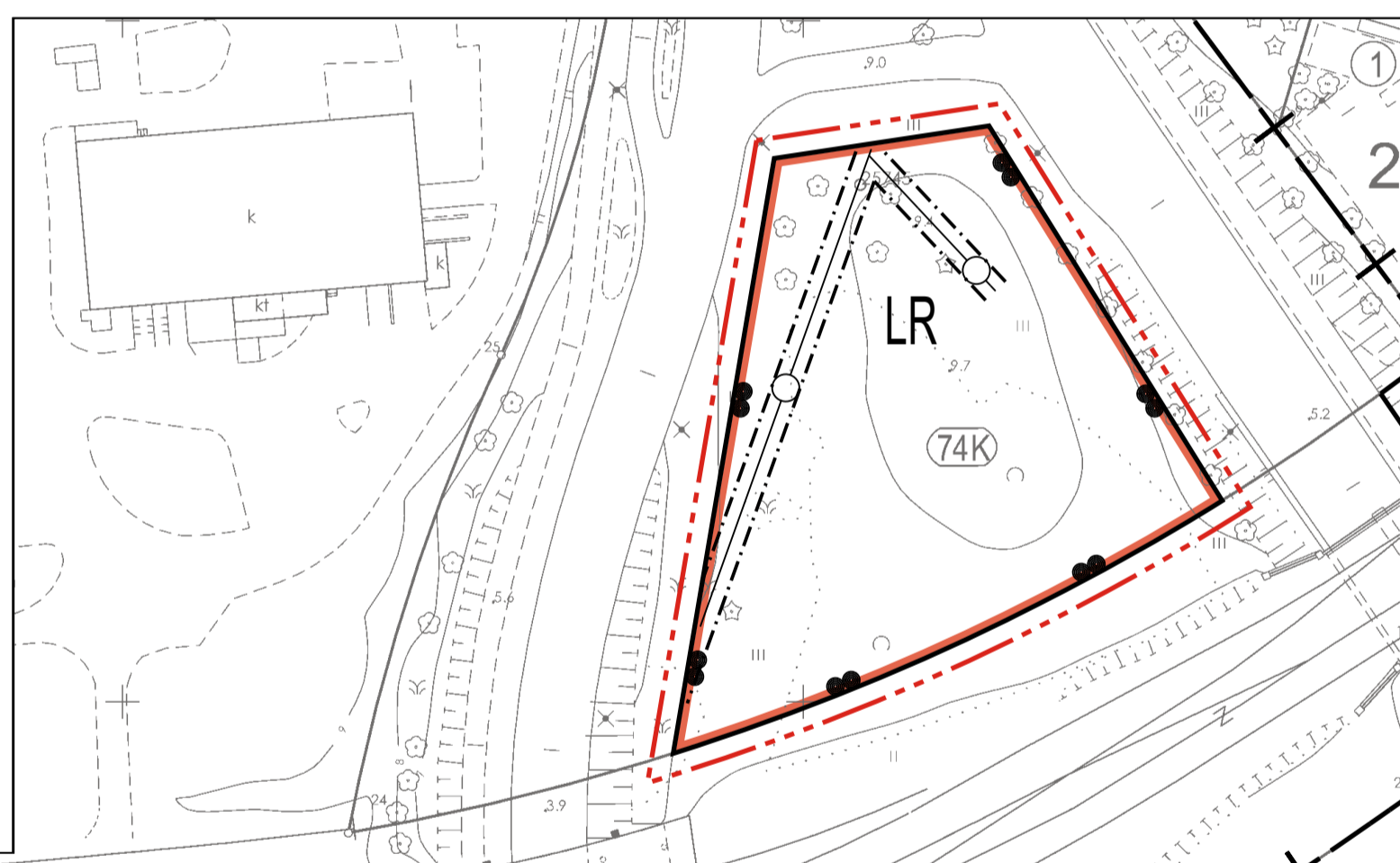
ASEMAKAAVAMERKINNÄT JA -MÄÄRÄYKSET. DETALJPLANEBETECKNINGAR OCH -BESTÄMMELSER:

- T** Teollisuus- ja varistorakennusten korttelialue. Kvarteretsområde för industri- och lagerbyggnader.
- T-1** Teollisuus- ja varistorakennusten korttelialue. Korttelialueen sallittu kerrosalasta saa enintään 25% käyttää alueen pääkäyttötarkoitukseen liittyviksi liike- ja toimistotiloiksi. Tontille saa rakentaa asuntoja ainoastaan sellaista henkilökuntaa varten, jonka paikallaolo on alueen valvonnan tai kiinteistön hoidon kannalta välttämätöntä. Rakennukset on sijoitettava vähintään 4 m:n päähän tontin rajasta. Ulkovarastointiin käytettävät kortteliosat on näkösuojattava aidalla. Katuja reunustavat istutusalueet on jätettävä aidan ulkopuolelle.
- LR** Rautatiealue. 3 m kaava-alueen rajan ulkopuolella oleva viiva.
- Järnvägsområde. Linje 3 m utanför planområdets gräns.



- +** Kaupunginosan raja. Stadsdelsgräns.
- Korttelin, korttelinosan ja alueen raja. Kvarter-, kvartersdels- och områdesgräns.
- - -** Osa-alueen raja. Gräns för delområde.
- 063 PAHANIEMI** Kaupunginosan numero. Stadsdelsnummer.
- 73** Kaupunginosan nimi. Namn på stadsdel.
- 22249** Korttelin numero. Kvarteretsnummer.
- 10.0m** Rakennusoikeus kerrosalaneliömetreinä. Byggnadsrätt i kvadratmeter våningsyta.
- 10.0m** Rakennuksen julkisivun enimmäiskorkeus metreinä. Fasadens högsta höjd i meter.
- Rakennusala. Nuoli osoittaa rakennusalan sivun, johon rakennus on rakennettava kiinni.
- Alueen osa, jolle on istutettava puuta ja pensaita. Del av område där träd och buskar skall planteras.
- Johtoa varten varattu alueen osa. För ledning reserverad del av område.
- Avo-ojaa varten varattu alueen osa. För öppet dike reserverad del av område.
- ma** Maisemallisesti arvokas alue. Maa-ainesten käsittelyssä vierasläjät jättiputki tulee poistaa ympäristöviranomaisten hyväksymällä tavalla.
- Byggnadsyta. Pilen anger den sida av byggnadsytan som byggnaden skall tangera.
- Del av område där träd och buskar skall planteras.
- För ledning reserverad del av område.
- För öppet dike reserverad del av område.
- Landskapsmässigt värdefullt område. Vid behandlingen av marksubstans ska den invasiva arten jätteleika avlägsnas på ett sätt som godkänns av miljömyndigheterna.

SIJAINKARTTA



TURKU		ÅBO		Asemakaavatus Detailplanebeteckning	12/2020	
Työnimi Arbetsnamn	Rata-alueen laajennus, länsi I				Diariinumero Diarienummer	8478-2020
Osoite Adress	Pahaniemi, Iso-Heikkilä, Pitkämäki				Mittakaava Skala	1:1000
Asemakaavanmuutos koskee:						
Kaupunginosa:	063 PAHANIEMI	PAHANIEMI	PAHANIEMI			
Kortteli:	73	73	73			
Tontti:	2	2	2			
Lunastusyksikkö:	T-2 (osa)	T-2 (osa)	T-2 (del)			
Kaupunginosa:	062 ISO-HEIKKILÄ	ISO-HEIKKILÄ	STORHEIKKILÄ			
Kortteli:	46	46	46			
Tontti:	3	3	3			
Katu:	Iso-Heikkiläntie (osa)	Iso-Heikkiläntie (osa)	Storheikkilävägen (del)			
Kaupunginosa:	074 PITKÄMÄKI	PITKÄMÄKI	LÅNGBACKA			
Liikennealue:	Pitkämäen ratapiha (osa)	Pitkämäen ratapiha (osa)	Långbacka bangård (del)			
Kadut:	Puistokatu (osa)	Puistokatu (osa)	Allegatan (del)			
	Koulukatu (osa)	Koulukatu (osa)	Skoigatan (del)			
Asemakaavanmuutoksella muodostuva tilanne:						
Kaupunginosa:	063 PAHANIEMI	PAHANIEMI	PAHANIEMI			
Kortteli:	73	73	73			
Liikennealue:	Uudenkaupungin rata (osa)	Uudenkaupungin rata (osa)	Nystadsbana (del)			
Kaupunginosa:	062 ISO-HEIKKILÄ	ISO-HEIKKILÄ	STORHEIKKILÄ			
Kortteli:	46	46	46			
Tontti:	3	3	3			
	T	T	T			
Kaupunginosa:	074 PITKÄMÄKI	PITKÄMÄKI	LÅNGBACKA			
Liikennealue:	Pitkämäen ratapiha (osa)	Pitkämäen ratapiha (osa)	Långbacka bangård (del)			
Kaavoituksen pohjakartta täyttää asemakaavan pohjakartalle asetetut vaatimukset. Baskartan uppfyller de krav som ställts på detaljplanens baskarta.						
Kaupungeodeetti Stadsgeodet	<i>Laura Suurhovi</i>				16.12.2020	
LUONNOS Utkast	KYLK hyväksynyt Godkänd av SMND	EHDOTUS Förslag	KYLK hyväksynyt Godkänd av SMND	13.4.2021	§ 113	
Hyväksytty kaupunkiympäristölautakunnassa Godkänd av stadsmiljönamnd	KYLK:n sihteeri SMND:s sekreterare				13.4.2021 § 113	
Tulut voidaan Trätt i kraft	Kaupunkiympäristötoimiala • KAUPUNKISUUNNITTELU JA MAAOMAISSUUS • KAAVOITUS STADSMILJÖSEKTORN • STADSPLANERING OCH MARKEGENDOM • PLANLÄGGNING					
TURKU ÅBO	Muutettu 22.3.2021 (lausunto) 14.1.2021	Piirtäjä Ritäre	Valmistelija Beredare	<i>Tapani Laiho</i> Jyri Lappi		

