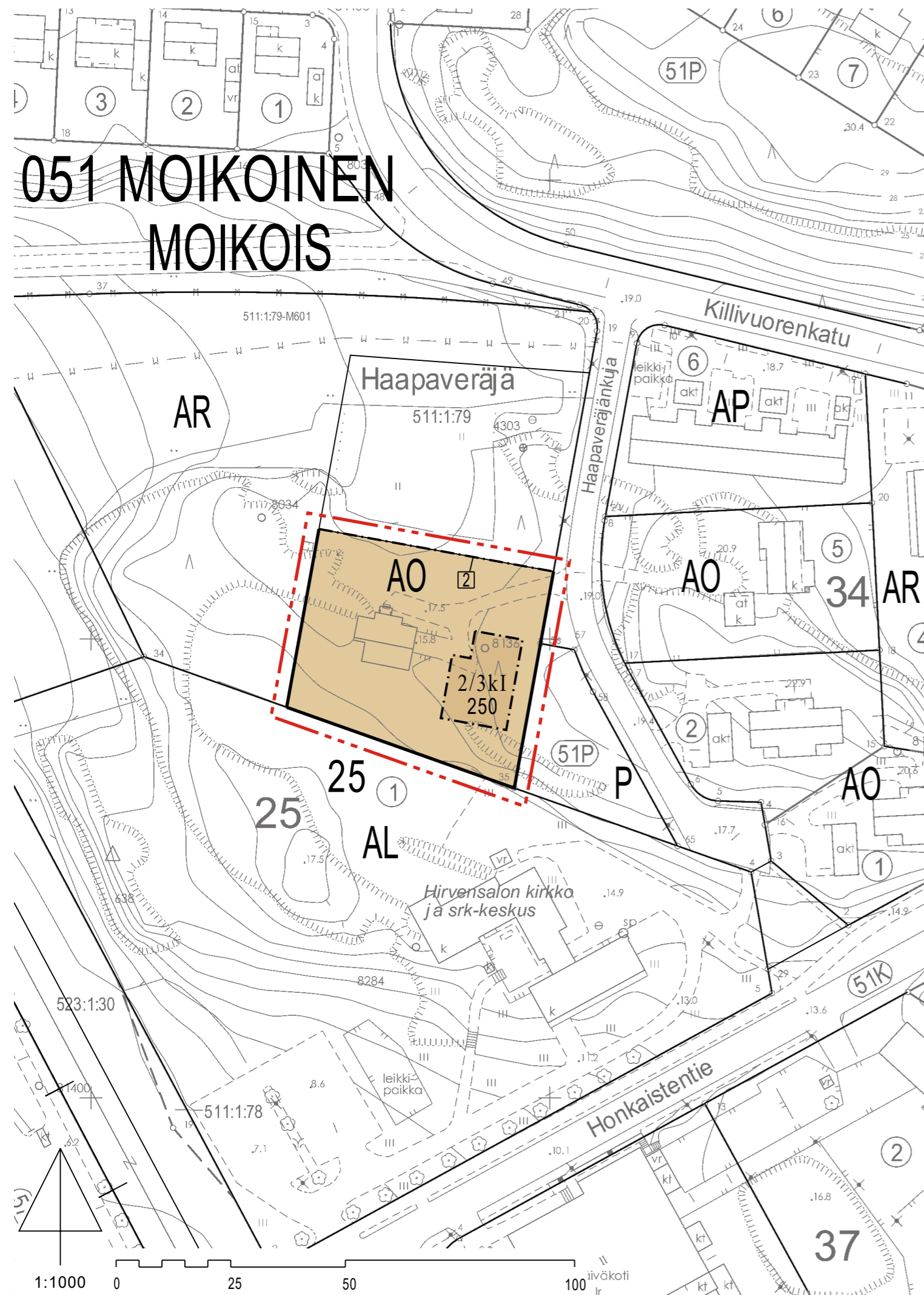


# 051 MOIKOINEN MOIKOIS

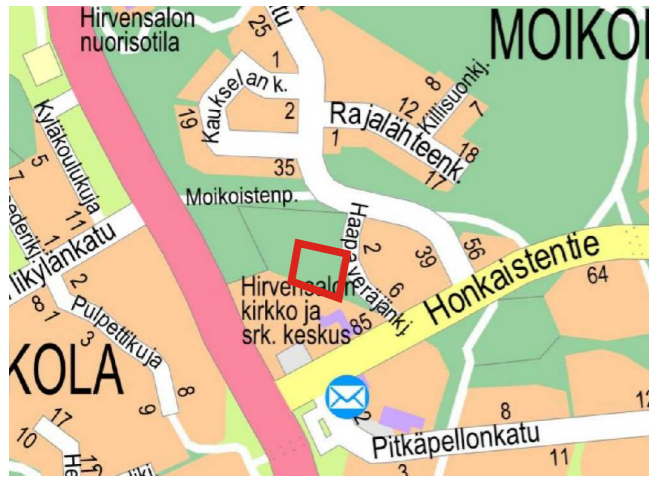


## VAIHEASEMAKAAVAN MERKINNÄT JA -MÄÄRÄYKSET:

- - - - - 3 m kaava-alueen rajan ulkopuolella oleva viiva.
- Korttelin, korttelinosan ja alueen raja.
- 250** Rakennusoikeus kerrosalaneliömetreinä.
- I** Roomalainen numero osoittaa rakennusten, rakennuksen tai sen osan suurimman sallitun kerrosluvun.
- 2/3kI** Murtoluku roomalaisen numeron edessä osoittaa, kuinka suuren osan rakennuksen suurimman kerroksen alasta saa kellarikerroksessa käyttää kerrosalaan luettavaksi tilaksi.
- Rakennusala.
- 2 Sitovan tonttijaon mukaisen tontin raja ja numero.

## ETAPPDETALJPLANEBETECKNINGAR OCH -BESTÄMMELSER:

- Linje 3 m utanför planområdets gräns.
- Kvarters-, kvartersdels- och områdesgräns.
- Byggnadsrätt i kvadratmeter våningsyta.
- Romersk siffra anger största tillåtna antalet våningar i byggnaderna, i byggnaden eller i en del därav.
- Ett bråktal framför en romersk siffra anger hur stor del av arealen i byggnadens största våning man får använda i källarvåningen för utrymme som inräknas i våningsytan.
- Byggnadsyta.
- Tomtgräns och -nummer enligt bindande tomtindelning.




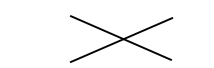
SIJAINTIKARTTA

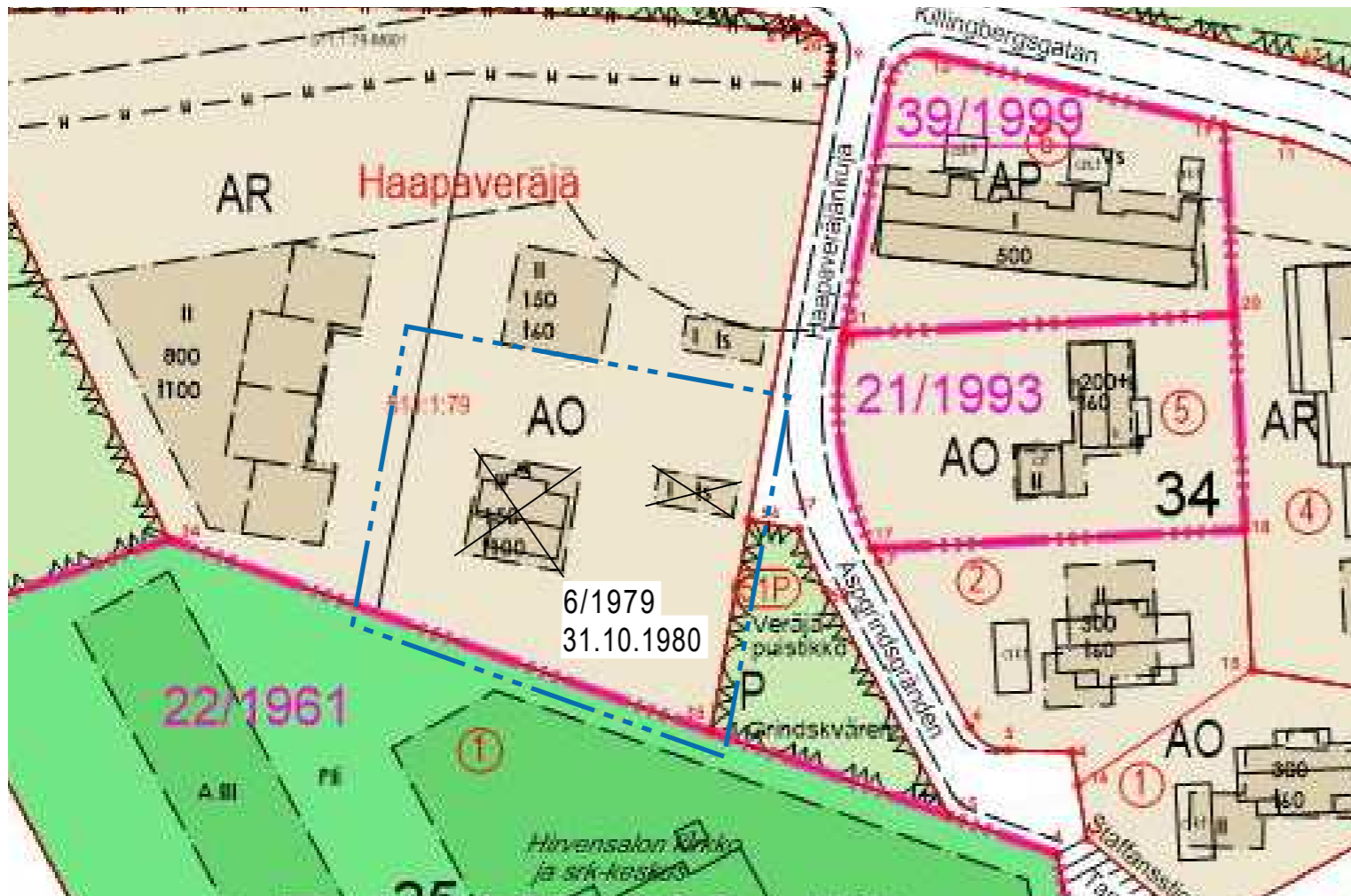


ILMAKUVA

**POISTUVAT KAAVAMERKINNÄT**

Merkintöjen selite:

-  3 m kaava-alueen rajan ulkopuolella oleva viiva
-  Risti merkinnän päällä osoittaa merkinnän poistamista.
- 6/1979 Poistuvan kaavan tunnus ja voimaantulopäivä.
- 31.10.1980



<b>TURKU</b>	<b>ÅBO</b>	Asemakaavatunnus Detaljplanebeteckning	18/2020
		Diaarinumero Diarienummer	10609-2020
Työnimi Arbetsnamn		Haapaveräjänkuja 5	
Osoite Adress		Haapaveräjänkuja 5	
		Mittakaava Skala	1:1000
<p>Vaiheasemakaava koskee:</p> <p>Kaupunginosa: 051 MOIKOINEN MOIKOIS</p> <p>Kortteli: 25 25</p> <p>Vaiheasemakaavan kuvaus: Vaiheasemakaavalla muutetaan asemakaavaa 6/1979 siten, että osassa korttelia 25 rakennusalojen sijainti ja niiden merkinnät muuttuvat. Vaihekaavalla ei muuteta korttelirajoja tai rakennusoikeuden kokonaismäärää.</p> <p>Vaihekaavan yhteydessä hyväksytään sitova tonttijako: 051 MOIKOINEN 25.-2</p>			
<p>Kaavoituksen pohjakartta täyttää asemakaavan pohjakartalle asetetut vaatimukset. Baskartan uppfyller de krav som ställts på detaljplanens baskarta.</p>			
Kaupungeodeetti Stadsgeodet		 Laura Suurjärvi	27.11.2020
LUONNOS Utkast	KYLK hyväksynyt Godkänd av SMND	EHDOTUS Förslag	KYLK hyväksynyt Godkänd av SMND
Hyväksytty kaupunkiympäristölautakunnassa Godkänd av stadsmiljönämnd		2.3.2021 §48	
KYLK:n sihteeri SMND:s sekreterare		Pia Bergström	
Tullut voimaan Trätt i kraft			
<b>KAUPUNKIYMPÄRISTÖTOIMIALA • KAUPUNKISUUNNITTELU JA MAAOMAISUUS • KAAVOITUS STADSMILJÖSEKTORN • STADSPLANERING OCH MARKEGENDOM • PLANLÄGGNING</b>			
<b>EHDOTUS</b> Förslag		Piirtäjä Ritare	Valmistelija Beredare
		Päivi Kinnunen	Jukka Koskelainen
Muutettu 19.2.2021 (lausunnot)		 Jyrki Lappi	
TURKU ÅBO	7.1.2021	Maankäyttöjohtaja Markanvändningsdirektör	