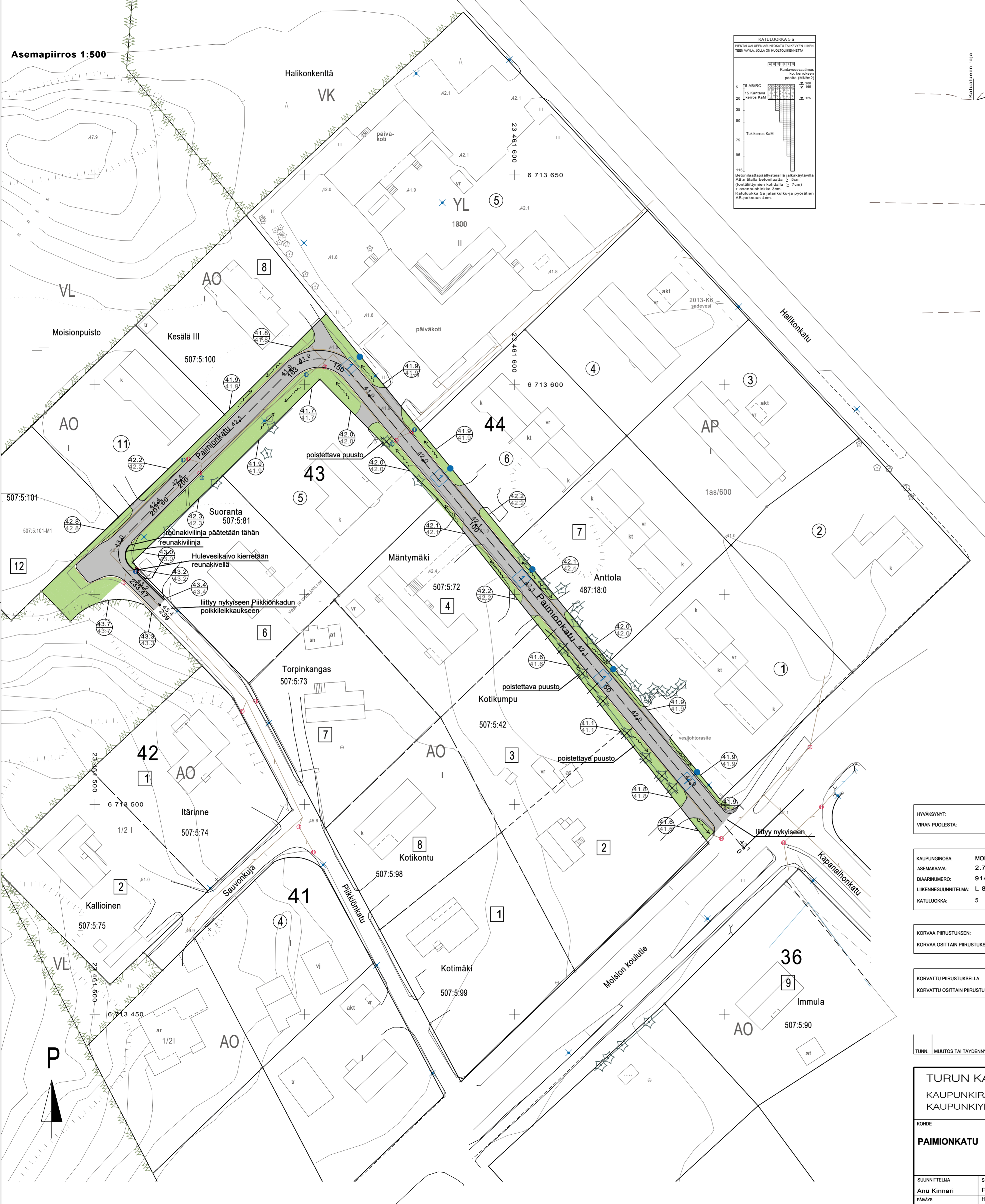
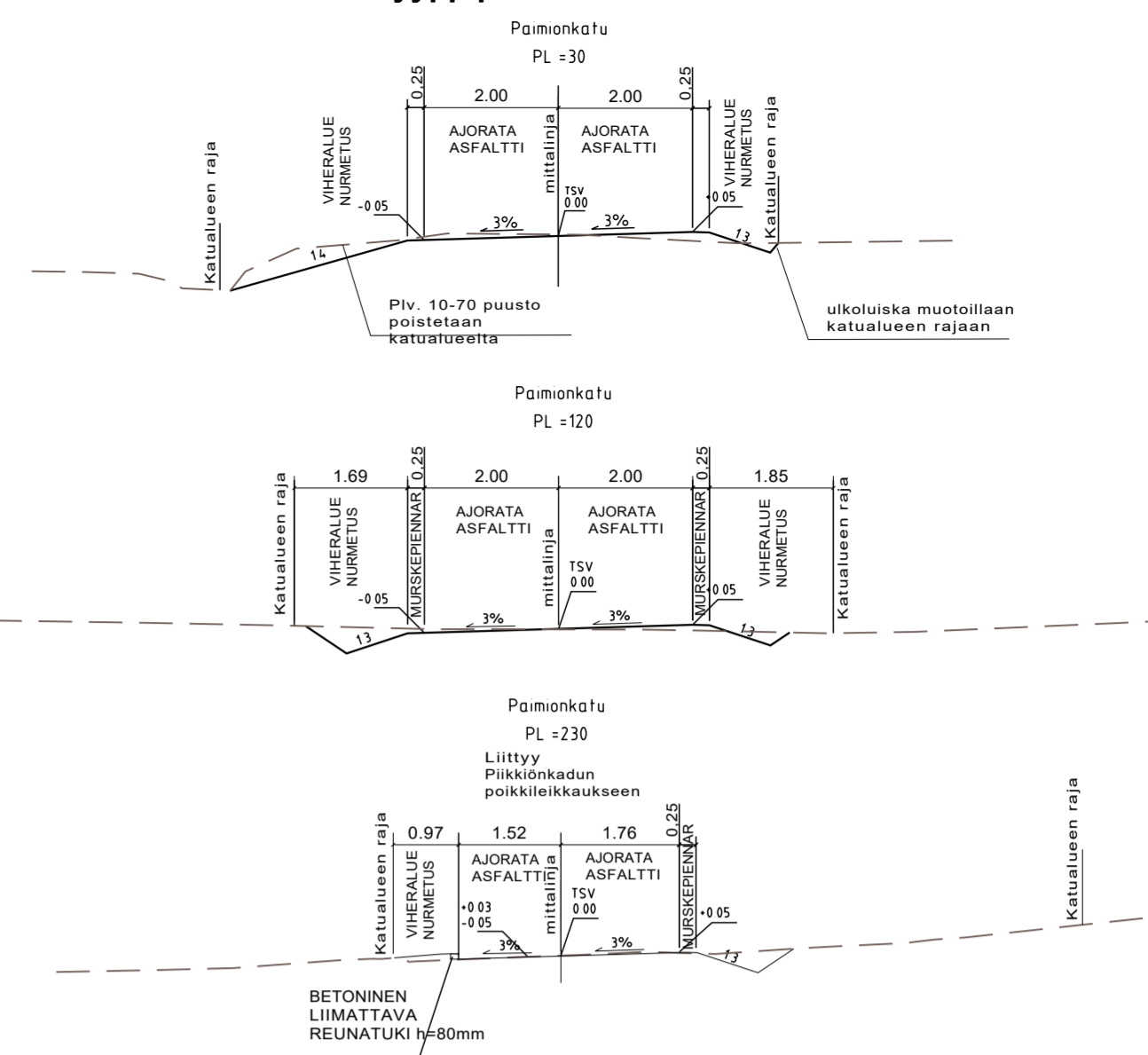
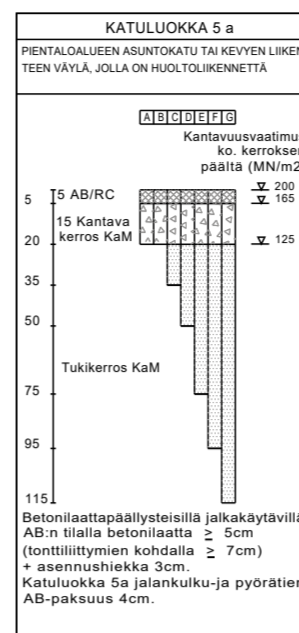


Asemapiirros 1:500

Tyyppipoikkileikkaus 1:500



Merkkien selitykset:

- SUUNNITELTU KORKEUS MAANPINNAN KORKEUS
- SUUNNITELTU KORKEUS
- ASFALTTI, AJORATA
- VIHERALUE
- SUUNNITELTU HULEVESIKAIVO
- NYKYINEN HULEVESIKAIVO
- PAINANNE
- POISTETTAVA PUU
- SUUNNITELTU VALAISINPYLVÄS
- NYKYINEN VALAISINPYLVÄS

Koordinaattijärjestelmät:
Taso X,Y: ETRS-GK23
(EUREF-FIN)
Korkeus Z: N2000

HYVÄKSYNTY: VIRAN PUOLESTA:	
KAUPUNGINOSA: ASEMAKAAVA: DIAARINUMERO: LIIKENNESUUNNITELMA: KATULUOKKA:	MOISIO 2.7.1994 (14/1992) 9147-2018 L 8547 005 5
KORVAA PIIRUSTUKSEN: KORVAA OSITTAIN PIIRUSTUKSEN:	K 8557 005
KORVATTU PIIRUSTUKSELLA: KORVATTU OSITTAIN PIIRUSTUKSELLA:	
TUNN. MUUTOS TAI TÄYDENNYS	PÄIVÄYS SUUNNIT.PIIRIT. TARK.HYV.

TURUN KAUPUNGIN KAUPUNKIYMPÄRISTÖTOIMIALA KAUPUNKIRAKENTAMISEN PALVELUALUE KAUPUNKIYMPÄRISTÖN TOTEUTUSSUUNNITTELUYKSIKKÖ		
KOHDE PAIMIONKATU	SISÄLTÖ KATUSUUNNITELMA Asemapiirros Katukorkeudet Kuivatus	Puolalanenkatu 5 20100 Turku etunimi.sukunimi@turku.fi puh. 02-330 000
SUUNNITTELIJA Anu Kinnari	SUUNNITTELUAVUSTAJA Pia Erme	TARKASTANUT Anu Kinnari
PÄIVÄYS 16.12.2020	HYVÄKSYJÄ	MITTAKAAVA 1:100, 1:500 PIIRUSTUSNUMERO K 8557 008