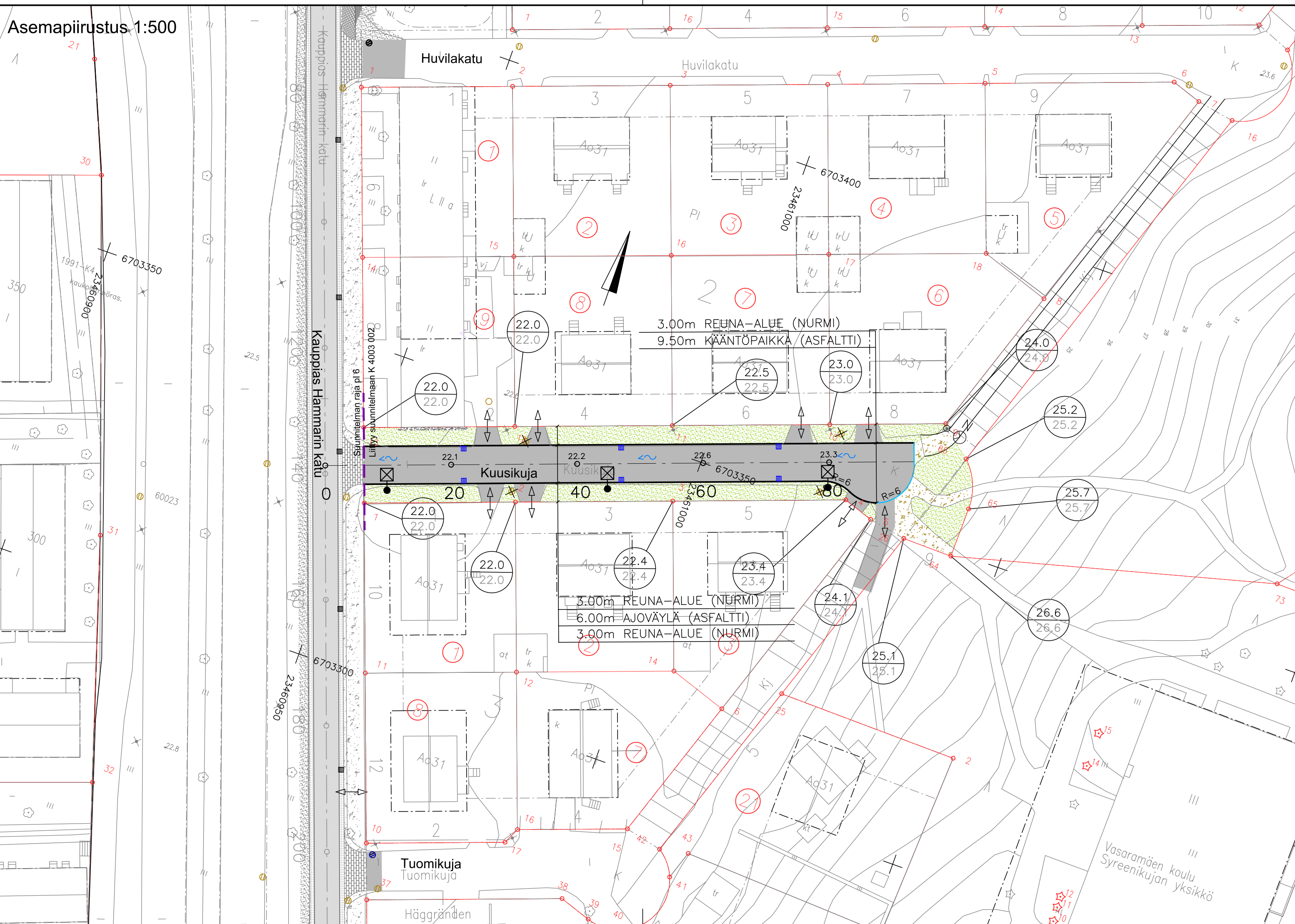
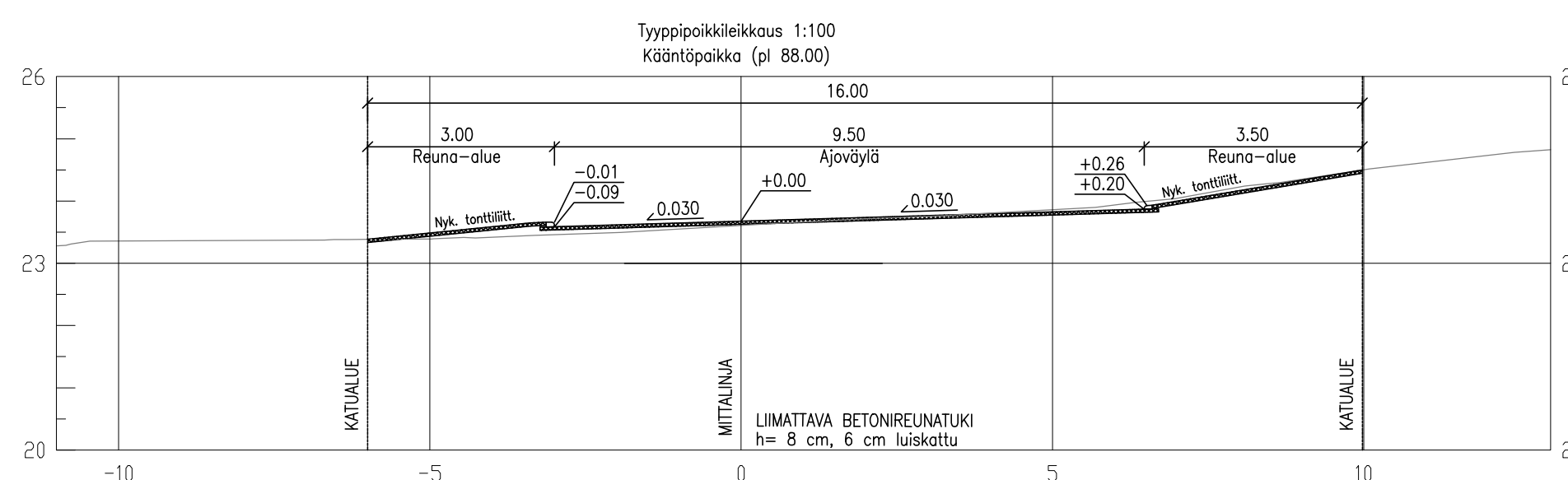
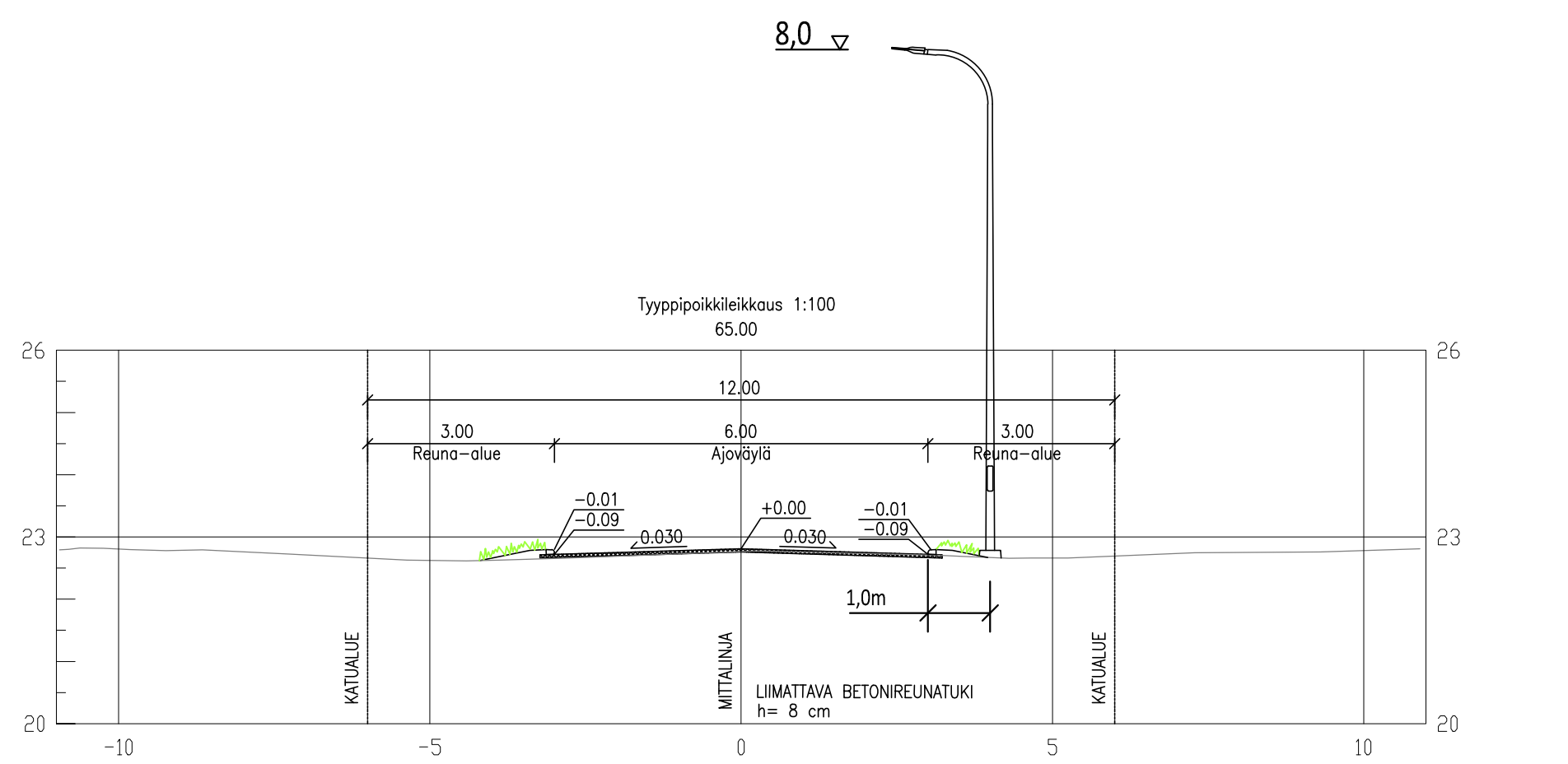


Asemapiirustus 1:500



Merkkien selitykset:

- 25.2 SUUNNITELTU KORKEUS  
25.7 MAANPINNAN KORKEUS
- 23.3 SUUNNITELTU KORKEUS
- ASFALTTI, AJORATA
- NUPUKIVI
- KIVITUHKAPINTAUS
- SEPELI
- REUNATUKI
- REUNATUKI LUISKATTU
- PINTAVESIEN LASKUSUUNTA
- NYKYINEN HULEVESIKAIVO
- POISTETTAVA HULEVESIKAIVO
- SUUNNITELTU HULEVESIKAIVO
- AJOYHTEYS TONTILLE
- NYKYINEN, SÄILYVÄ PUU/PENSAS
- ISTUTETTAVA PUU
- KORTTELINUMERO
- TONTTI REKISTERISSÄ
- UUSI VALAISIN
- NYKYINEN SÄILYVÄ VALAISIN
- POISTETTAVA VALAISIN (PYLVÄS SÄILYY)
- NURMI
- SUUNNITTELUALUEEN RAJA



Koordinaattijärjestelmät:  
Taso X,Y: ETRS-GK23  
(EUREF-FIN)  
Korkeus Z: N2000

HYVÄKSYNYT:	
VIRAN PUOLESTA:	
KAUPUNGINOSA:	VASARAMÄKI
ASEMAKAAVA:	4.1.1960 (63/1958)
DIARINUMERO:	14284-2019
LIKENNESUUNNITELMA:	XXX
KATULUOKKA:	5
KORVAAN PIIRUSTUKSEN:	
KORVAAN OSITTAIN PIIRUSTUKSEN:	D 6755 001
KORVATTU PIIRUSTUKSELLA:	
KORVATTU OSITTAIN PIIRUSTUKSELLA:	
TUNN. MUUTOS TAI TÄYDENNYS	PÄIVÄYS
	SUUNNIT./PIIRT.
	TARK./HYV.

<b>TURUN KAUPUNGIN KAUPUNKIYMPÄRISTÖTOIMIALA</b>		<small>Puolalanenkatu 5 20100 Turku etunimi.sukunimi@turku.fi puh 02-330 000</small>
KAUPUNKIRAKENTAMISEN PALVELUALUE KAUPUNKIYMPÄRISTÖN TOTEUTUSSUUNNITTELUYKSIKKÖ		
KOHDE	KATUSUUNNITELMA Asemapiirros	
SUUNNITTELIJA A-Insiinööri Civil Oy	SUUNNITTELUVUOSTAJA TARKASTANUT <b>Joonas Kaskinen</b>	MITTAKAAVA 1:500 1:100
PÄIVÄYS 16.09.2020	HYVÄKSYJÄ <b>Kari Linnakoski</b>	PIIRUSTUSNUMERO K 8367 003
		HYV. 16.09.2020 JTI TARK. 16.09.2020 JaS LAAT. 16.09.2020 JuJyr