

L6694 075

Naantalin pikatie

Vakka-Suomentie

Ote liikenteenohjaussuunnitelmasta n:o L5205 050  
KESKUSTAN NOPEUSRAJOITUSUUDISTUS  
Vakka Suomentie  
Diario nro: 5638-2020  
27.5.2020 KK/VL  
mittakaava: 1:700

MUIT KUIN ESITETYT LIKENNEMERKIT JA ALORATAMERKINNÄT POISTETAAN VÄHISTÄSRAJAN SISÄPUISTUKSELTA ALUEelta LUKUUN OTTAMATTA OLEMASSA OLEVIA VIIITOITUS- JA OPASTUSLAITTEITA

HYVÄKSYNTY: YKL 21.3.2008 §261  
VIRAN PUOLESTA: Harri Lehtinen

KAUPUNGINOSA: POHJOLA  
ASEMAKAAVA VÄHISTETTY:  
KATILUOKKA:

HYVÄKSYNTY NYOS: krti 6.10.1998 § 1195 (175/99)

KORVAA PIIRUSTUKSEN: L75/99  
KORVAA OSITTAIN PIIRUSTUKSEN:

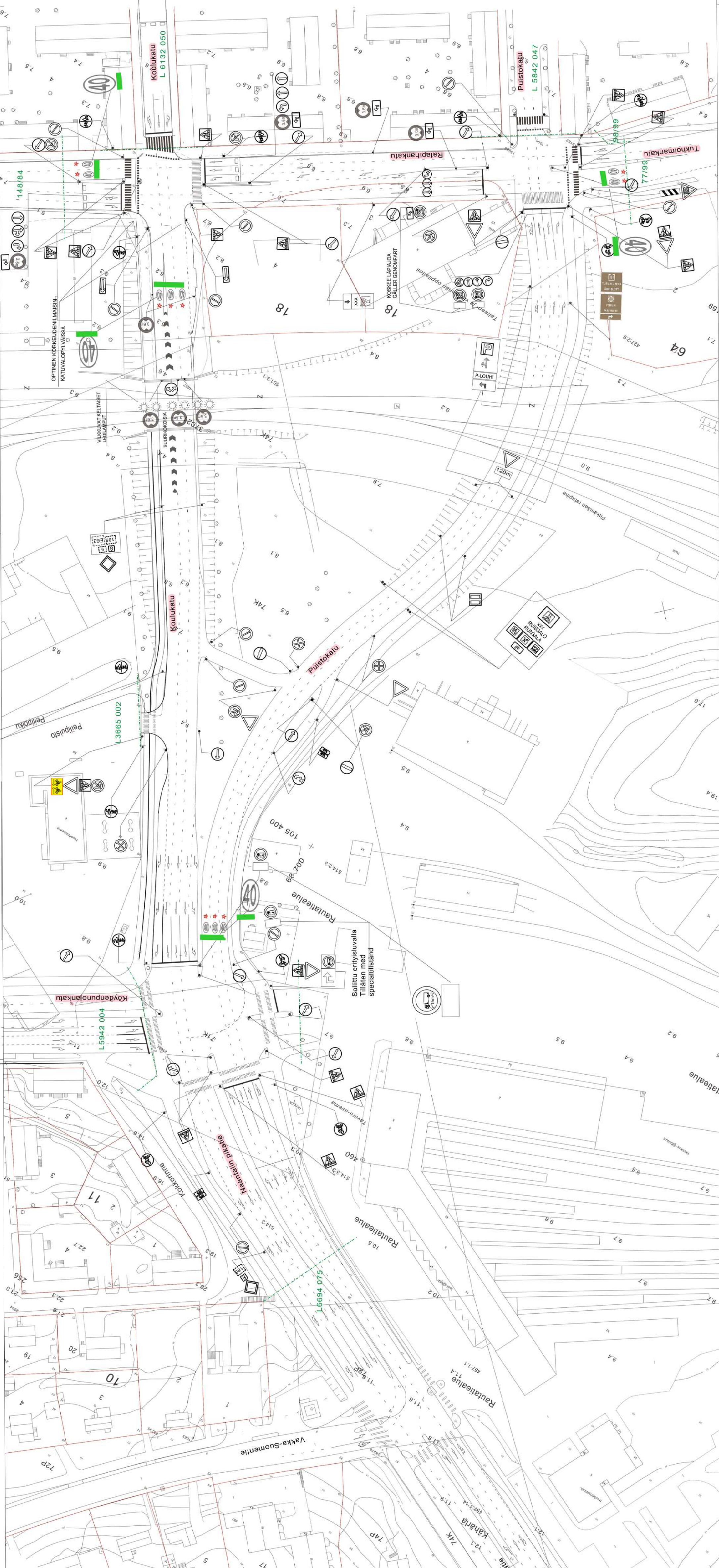
KORVATTU PIIRUSTUKSELLA:  
KORVATTU OSITTAIN PIIRUSTUKSELLA:

Nopeusrajoitus matalaukset	VL	KK	6538-2020
Pysäytysmerkit	VL	KK	13062-2017
Pysäytysmerkit	VL	KK	13062-2017
Opaste lisäily L27/2000 (Kilajik 4.6.2015 §40)	VL	LP	9824-2014
Kieletty ajosuunta merkkin poisto ABC:n kehällä	VL	LN	6290-2015
Pysäytysmerkit	TO	HJ	22.9.2014
P-City opasteen poisto	TO	MS	9.3.2012
Salittu mopolle merkkin poisto	VL	KK	2562-2011
Salittu mopolle merkkin poisto	VL	HJ	6377-2010
MAUTOS TÄYTÄNNENYS	VL	YH	8.6.10 §310
	PIRTAJA	LSUUNNIT.	Di:0 TRIO
	PAIVÄYS		

**TURUN KAUPUNGIN YMPÄRISTÖ- JA KAAVOITUSVIRASTO**  
LINNANKATU 34  
20100 TURKU  
P. 020 252 2010  
FAX 020 252 2018

**SUUNNITTELUOIMISTO**

KOHDE		SISÄLTÖ	
KOULUKATU välillä Ratapihankatu-Köydenpöngänkatu PUISTOKATU välillä Ratapihankatu-Köydenpöngänkatu RATAPIHANKATU välillä Puiستokatu-Koulukatu KÖYDENPÖNGÄNKATU-NANTALIN PIKATE-KOULUKATU		LIIKENNESUUNNITELMA	
SUUNNITTELIJA	PIRTAJA	GEOTEKN. TARKAST.	Di:0 TRIO
ES	VL	MITTAAKAVA	1:1000
PAIVÄYS	SUUNNITTELUKÄSIKIRJA	PIIRUSTUSNUMERO	16126-2005
9.3.2006		MUUTOS	
			L 6132_043
			Heikki Nieminen





Köydenpunojankatu

132 043

Koulukatu

Ote liikenteenohjaussuunnitelmasta n:o L 5942 004/A

KESKUSTAN NOPEUSRAJOITUSUUDISTUS

Maalaukset

Köydenpunojankatu/Koulukatu

Diario nro: 5638-2020

27.5.2020 KK/VL

mittakaava: 1:700

Ratapihankatu

L6132 043

Puistokatu

Tukholmankatu

Ote liikenteenohjaussuunnitelmasta n:o L5842 047

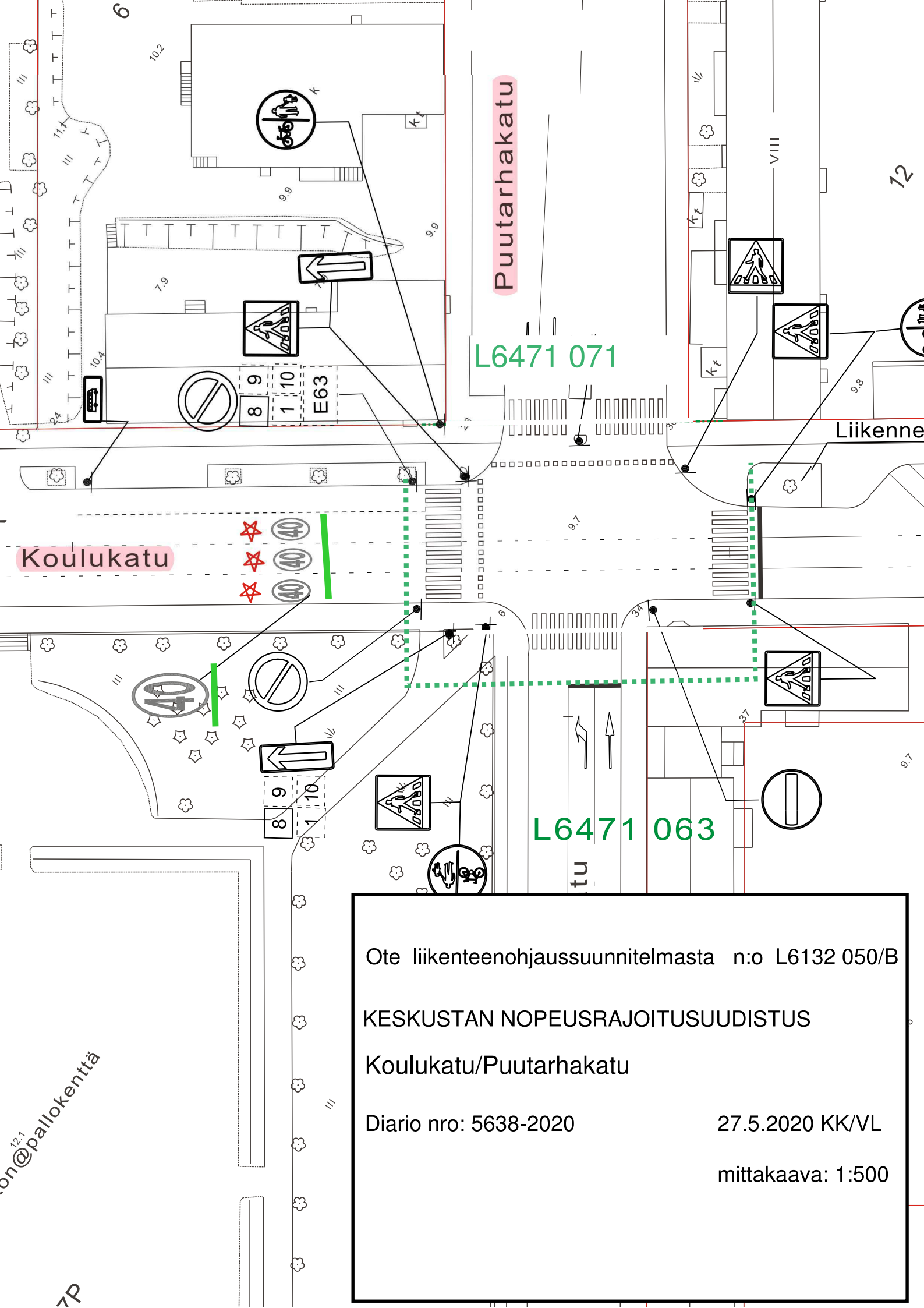
KESKUSTAN NOPEUSRAJOITUSUUDISTUS

Puistokau

Diario nro: 5638-2020

27.5.2020 KK/VL

mittakaava: 1:500



Puutarhakatu

L6471 071

Koulukatu

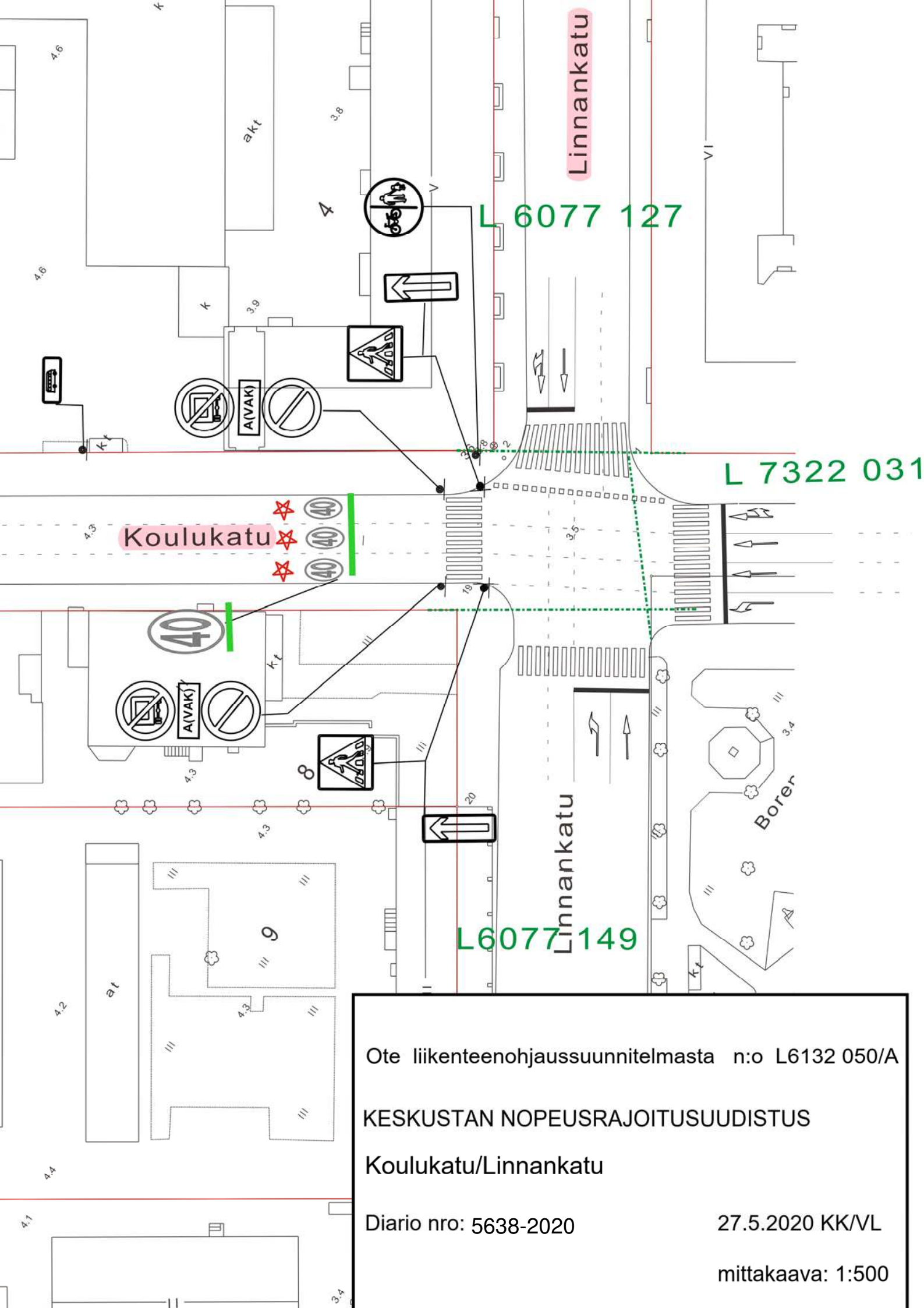
Liikenne

L6471 063

Ote liikenteenohjaussuunnitelmasta n:o L6132 050/B  
KESKUSTAN NOPEUSRAJOITUSUUDISTUS  
Koulukatu/Puutarhakatu  
Diario nro: 5638-2020  
27.5.2020 KK/VL  
mittakaava: 1:500

on@pallokenttä

7P



Ote liikenteenohjaussuunnitelmasta n:o L6132 050/A

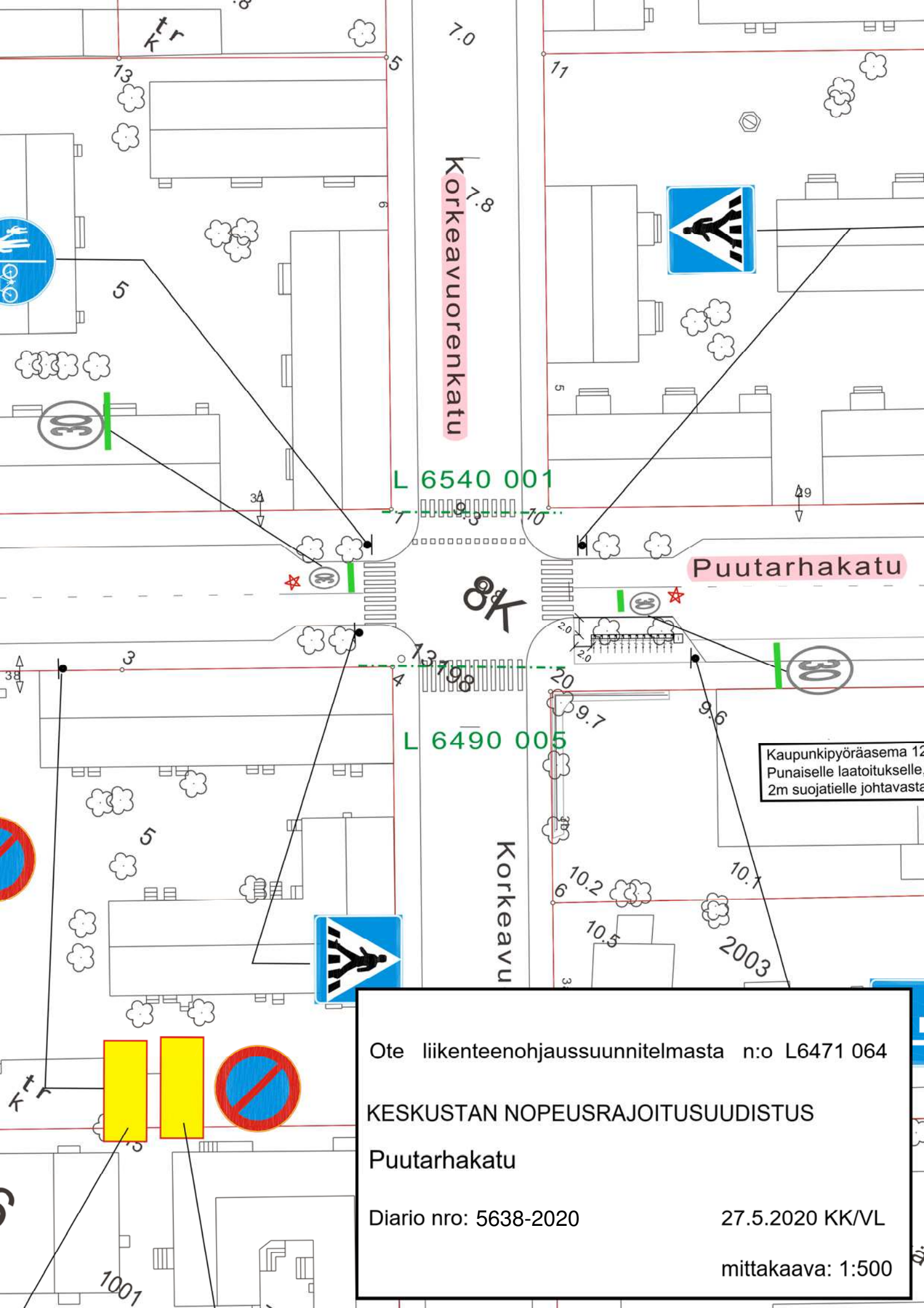
KESKUSTAN NOPEUSRAJOITUSUUDISTUS

Koulukatu/Linnankatu

Diario nro: 5638-2020

27.5.2020 KK/VL

mittakaava: 1:500



Korkeavuorenkatu

Puutarhakatu

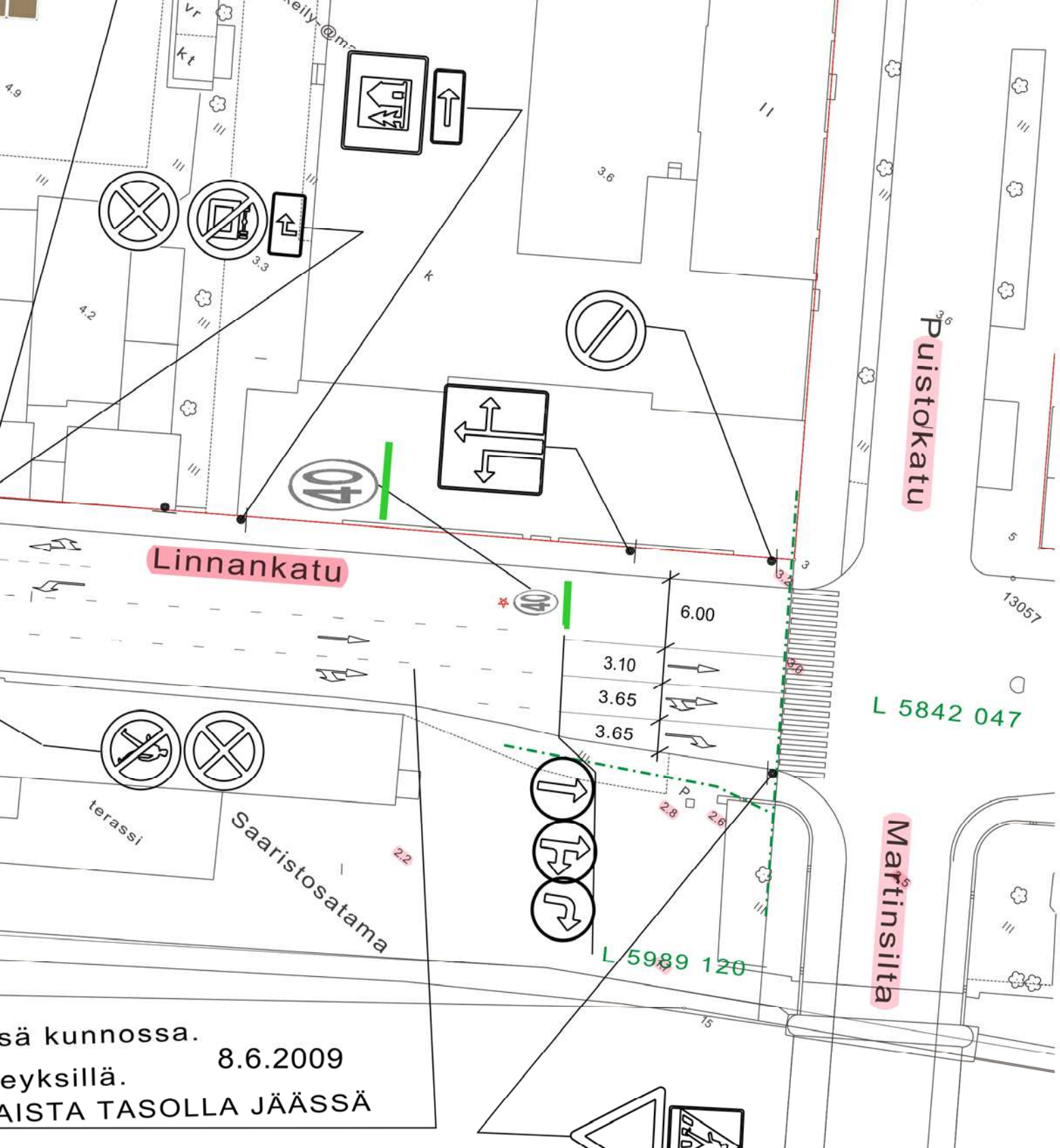
Korkeavu

L 6540 001

L 6490 005

Kaupunkipyöräasema 12  
Punaiselle laitoitukselle  
2m suojaetäälle johtavasta

Ote liikenteenohjaussuunnitelmasta n:o L6471 064  
KESKUSTAN NOPEUSRAJOITUSUUDISTUS  
Puutarhakatu  
Diario nro: 5638-2020  
27.5.2020 KK/VL  
mittakaava: 1:500



sä kunnossa.  
 eyksillä.  
 AISTA TASOLLA JÄÄSSÄ

8.6.2009

Ote liikenteenohjaussuunnitelmasta n:o L6077 122

KESKUSTAN NOPEUSRAJOITUSUUDISTUS

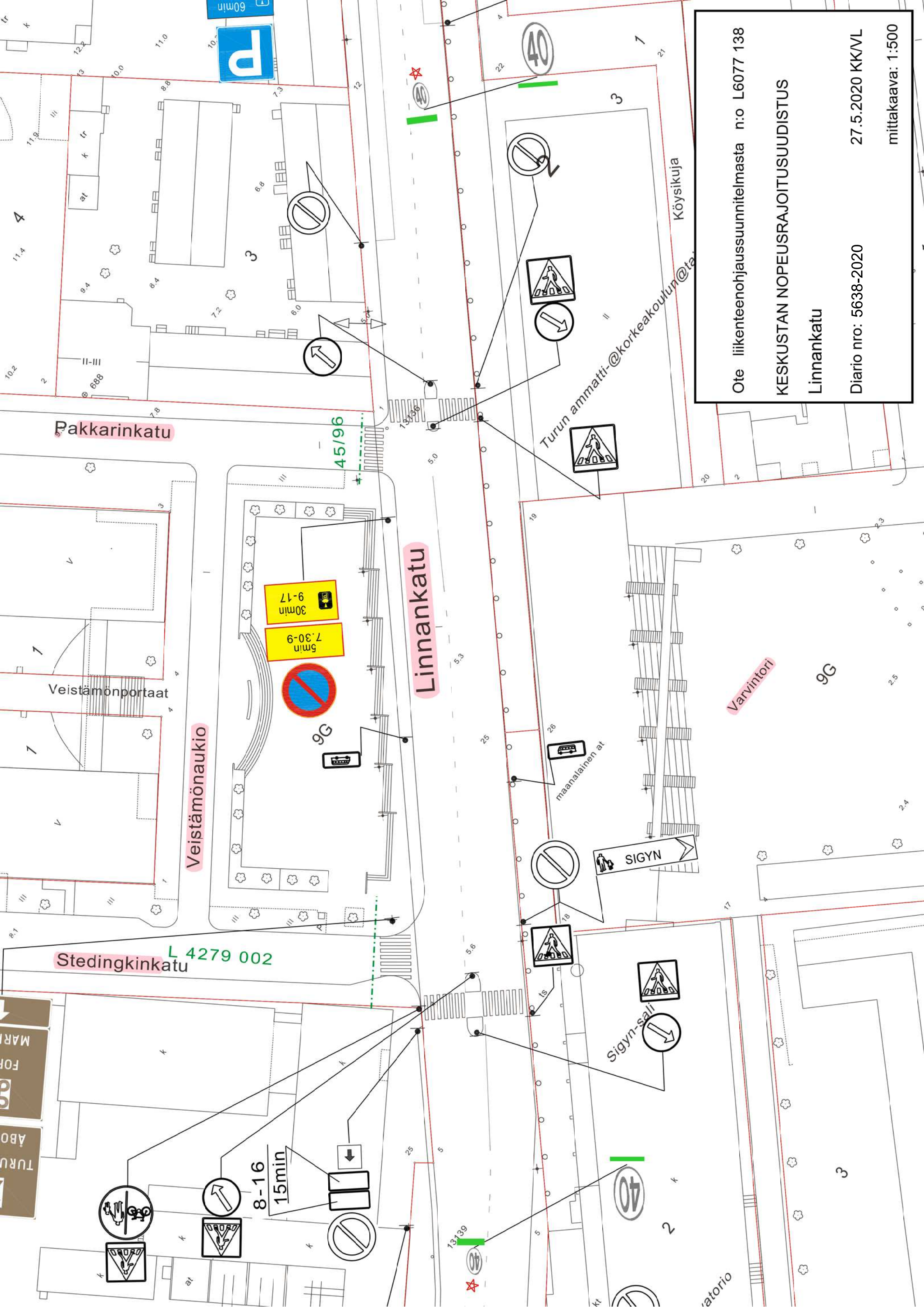
Linnankatu/Puistokatu

Diario nro: 5638-2020

27.5.2020 KK/VL

mittakaava: 1:500





Ote liikenteenohjaussuunnitelmasta n:o L6077 138

**KESKUSTAN NOPEUSRAJOITUSUUDISTUS**

Linnankatu

Diario nro: 5638-2020

27.5.2020 KKM/L

mittakaava: 1:500