

AAN KOKO MATKALTA AJORADAN PÄÄLTÄ 4.8 METRIN KORKEUTEEN SAAKKA
Ä OKSAT KARSITAAN 3.2 METRIN KORKEUTEEN SAAKKA

Ote liikenteenohjaussuunnitelmasta n:o L5942 036

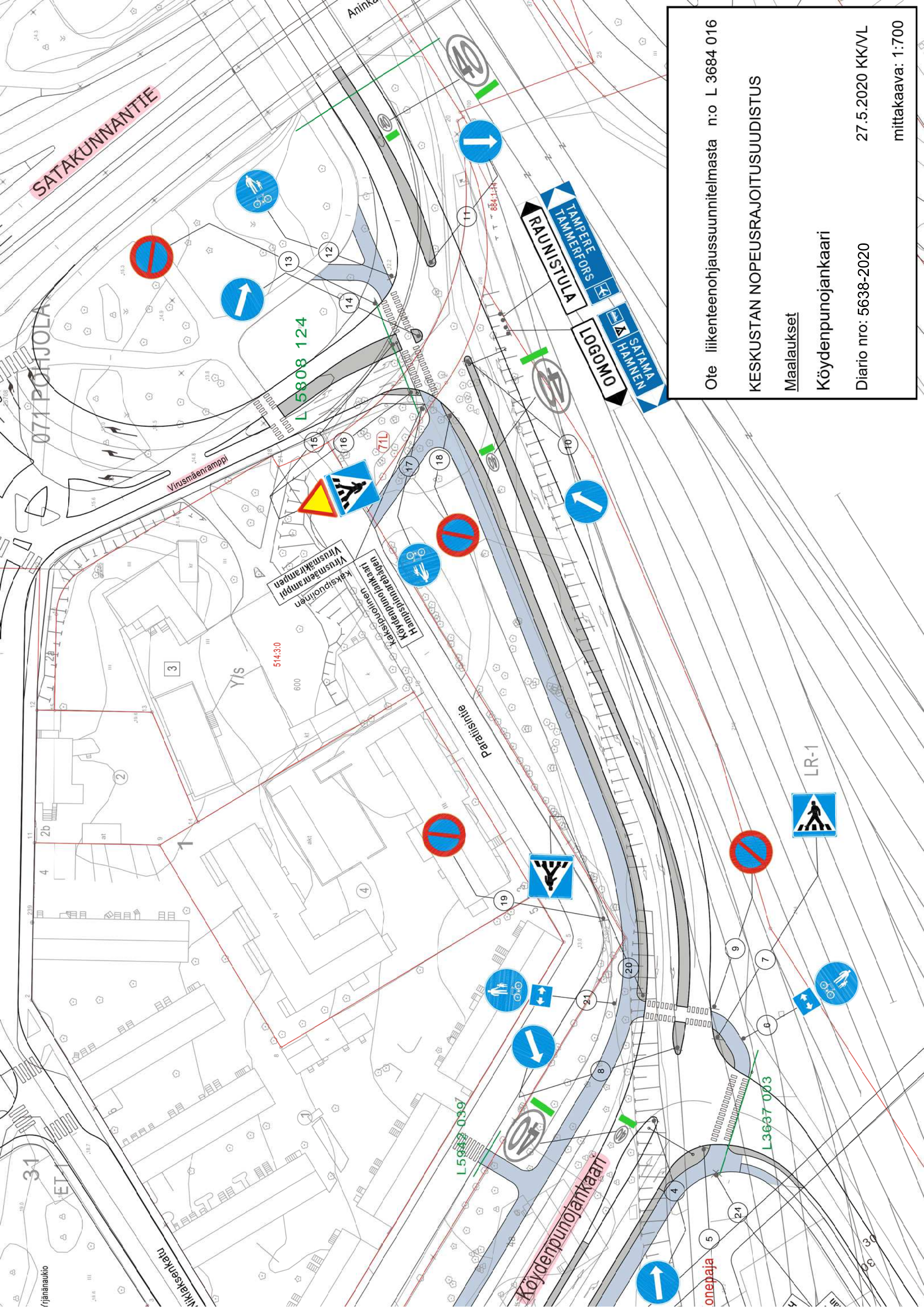
KESKUSTAN NOPEUSRAJOITUSUUDISTUS

Köydenpunojankatu/Logomo

Diario nro: 5638-2020

27.5.2020 KK/VL

mittakaava: 1:700



SATAKUNNANTIE

071 POHJOLA

31

riänaukio

Nikkasenkatu

YIS

Virusmäenramppi
Kärsipuolen
Köydenpunojankaari
Hampsinmäenkaari

L5942 039

Köydenpunojankaari

Paraisitie

L 5808 124

Virusmäenramppi

514.3.0

RAUNISTULA
TAMPERE
TAMMERFORS
LOGOMO
SATAMA
HAMNEN

onopaja

L3637 003

LR-1

Ote liikenteenohjaussuunnitelmasta n:o L 3684 016

KESKUSTAN NOPEUSRAJOITUSUUDISTUS

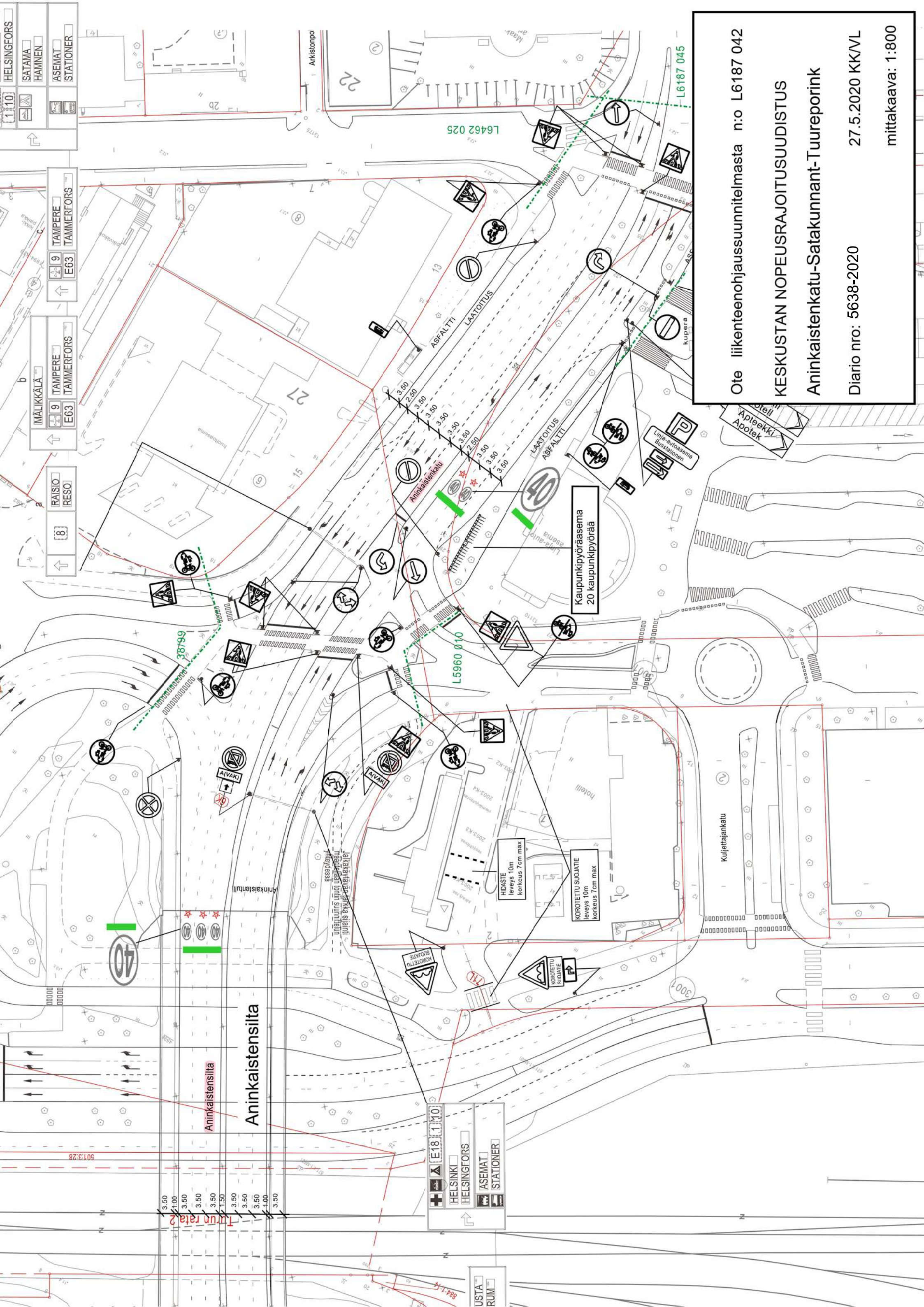
Maalaukset

Köydenpunojankaari

Diario nro: 5638-2020

27.5.2020 KKV/L

mittakaava: 1:700



Ote liikenteenohjaussuunnitelmasta n:o L6187 042

KESKUSTAN NOPEUSRAJOITUSUUDISTUS
Aninkaistenkatu-Satakunnant-Tuureporink

Diario nro: 5638-2020

27.5.2020 KK/VL

mittakaava: 1:800

HELSINGFORS
 SATAMA
 HAMMEN
 ASEMAT
 STATIONER

TAMPERE
 TAMMERFORS
 E63

TAMPERE
 TAMMERFORS
 E63

RAISIO
 RESO
 8

MÄLKKÄLÄ
 TAMPERE
 TAMMERFORS
 E63

HELSINKI
 HELSINGFORS
 ASEMAT
 STATIONER

HELSINKI
 HELSINGFORS
 ASEMAT
 STATIONER

HELSINKI
 HELSINGFORS
 ASEMAT
 STATIONER

HELSINKI
 HELSINGFORS
 ASEMAT
 STATIONER

50T3:28

884-1-11

387-99

L5960 010

L6462 025

L6187 045

3007

50T3:28

50T3:28

50T3:28

50T3:28

50T3:28

50T3:28

50T3:28

50T3:28

50T3:28

50T3:28

50T3:28

50T3:28

50T3:28

50T3:28

50T3:28

50T3:28

50T3:28

50T3:28

50T3:28

50T3:28

50T3:28

50T3:28

50T3:28

50T3:28

50T3:28

50T3:28

50T3:28

50T3:28

50T3:28

50T3:28

50T3:28

50T3:28

50T3:28

50T3:28

50T3:28

50T3:28

50T3:28

50T3:28

50T3:28

50T3:28

50T3:28

50T3:28

50T3:28

50T3:28

50T3:28

50T3:28

50T3:28

50T3:28

50T3:28

50T3:28

50T3:28

50T3:28

50T3:28

50T3:28

50T3:28

50T3:28

50T3:28

50T3:28

50T3:28

50T3:28

50T3:28

50T3:28

50T3:28

50T3:28

50T3:28

50T3:28

50T3:28

50T3:28

50T3:28

50T3:28

50T3:28

50T3:28

50T3:28

50T3:28

50T3:28

50T3:28

50T3:28

50T3:28

50T3:28

50T3:28

50T3:28

50T3:28

50T3:28

50T3:28

50T3:28

50T3:28

50T3:28

50T3:28

50T3:28

50T3:28

50T3:28

50T3:28

50T3:28

50T3:28

50T3:28

50T3:28

50T3:28

50T3:28

50T3:28

50T3:28

50T3:28

50T3:28

50T3:28

50T3:28

50T3:28

50T3:28

50T3:28

50T3:28

50T3:28

50T3:28

50T3:28

50T3:28

50T3:28

50T3:28

50T3:28

50T3:28

50T3:28

50T3:28

50T3:28

50T3:28

50T3:28

50T3:28

50T3:28

50T3:28

50T3:28

50T3:28

50T3:28

50T3:28

50T3:28

50T3:28

50T3:28

50T3:28

50T3:28

50T3:28

50T3:28

50T3:28

50T3:28

50T3:28

50T3:28

50T3:28

50T3:28

50T3:28

50T3:28

50T3:28

50T3:28

50T3:28

50T3:28

50T3:28

50T3:28

50T3:28

50T3:28

50T3:28

50T3:28

50T3:28

50T3:28

50T3:28

50T3:28

50T3:28

50T3:28

50T3:28

50T3:28

50T3:28

50T3:28

50T3:28

50T3:28

50T3:28

50T3:28

50T3:28

50T3:28

50T3:28

50T3:28

50T3:28

50T3:28

50T3:28

50T3:28

50T3:28

50T3:28

50T3:28

50T3:28

50T3:28

50T3:28

50T3:28

50T3:28

50T3:28

50T3:28

50T3:28

50T3:28

50T3:28

50T3:28

50T3:28

50T3:28

50T3:28

50T3:28

50T3:28

50T3:28

50T3:28

50T3:28

50T3:28

50T3:28

50T3:28

50T3:28

50T3:28

50T3:28

50T3:28

50T3:28

50T3:28

50T3:28

50T3:28

50T3:28

50T3:28

50T3:28

50T3:28

50T3:28

50T3:28

50T3:28

50T3:28

50T3:28

50T3:28

50T3:28

50T3:28

50T3:28

50T3:28

50T3:28

50T3:28

50T3:28

50T3:28

50T3:28

50T3:28

50T3:28

50T3:28

50T3:28

50T3:28

50T3:28

50T3:28

50T3:28

50T3:28

50T3:28

50T3:28

50T3:28

50T3:28

50T3:28

50T3:28

50T3:28

50T3:28

50T3:28

50T3:28

50T3:28

50T3:28

50T3:28

50T3:28

50T3:28

50T3:28

50T3:28

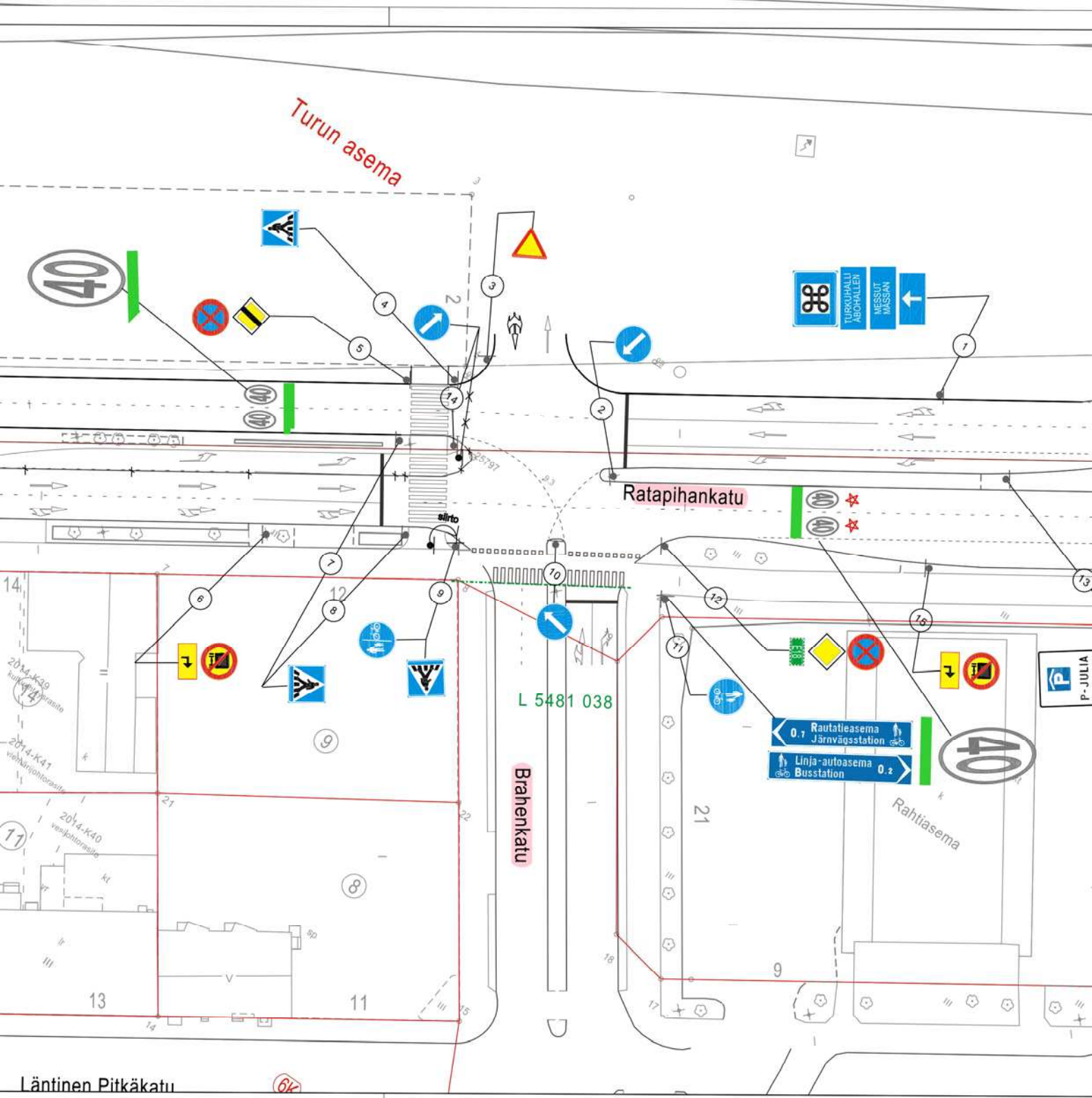
50T3:28

50T3:28

50T3:28

50T3:28

50T3:28



Ote liikenteenohjaussuunnitelmasta n:o L6481 061

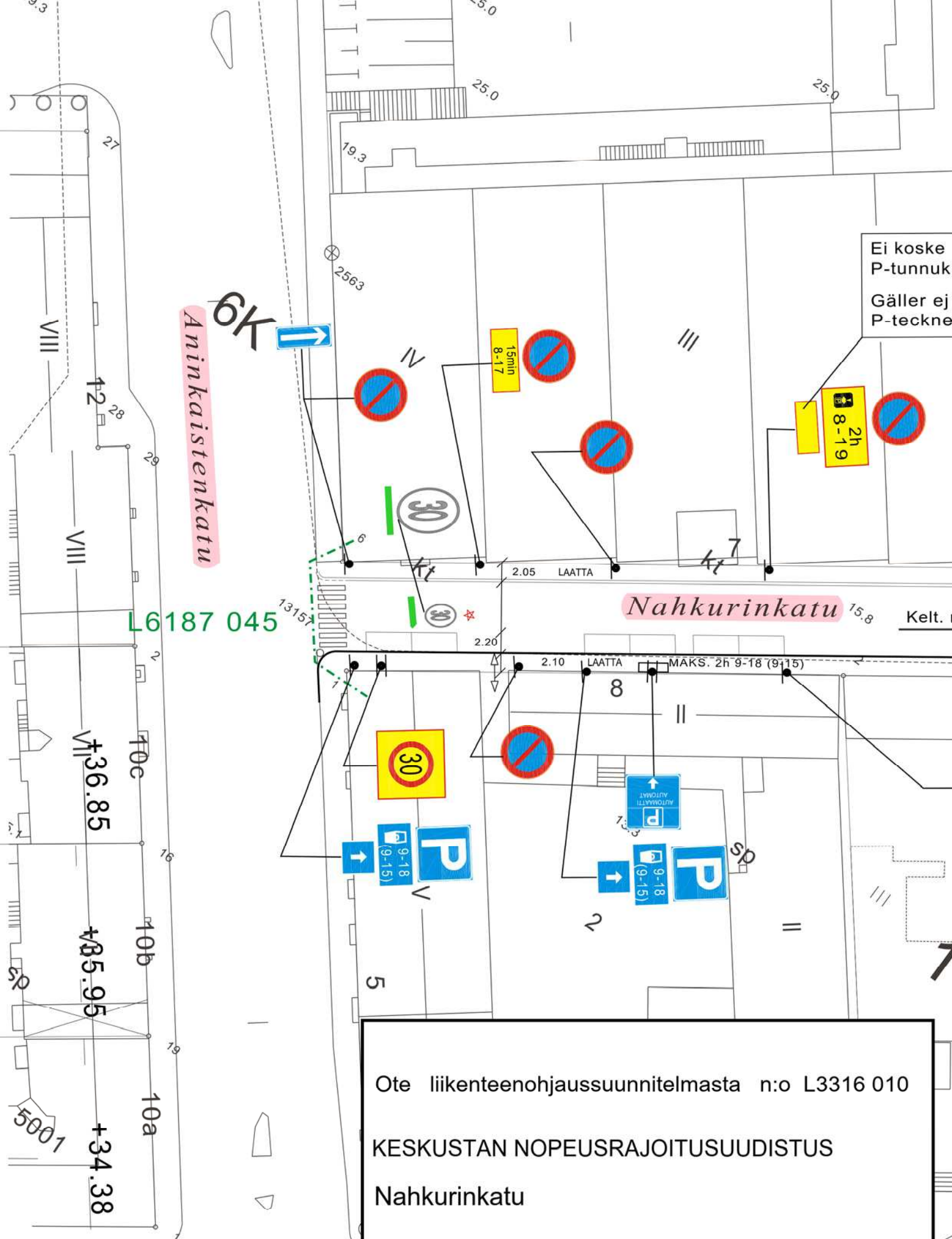
KESKUSTAN NOPEUSRAJOITUSUUDISTUS

Ratapihankatu/Brahenk

Diario nro: 5638-2020

27.5.2020 KK/VL

mittakaava: 1:700



Aninkaistenkatu

Nahkurinkatu 15.8

L6187 045

Ote liikenteenohjaussuunnitelmasta n:o L3316 010

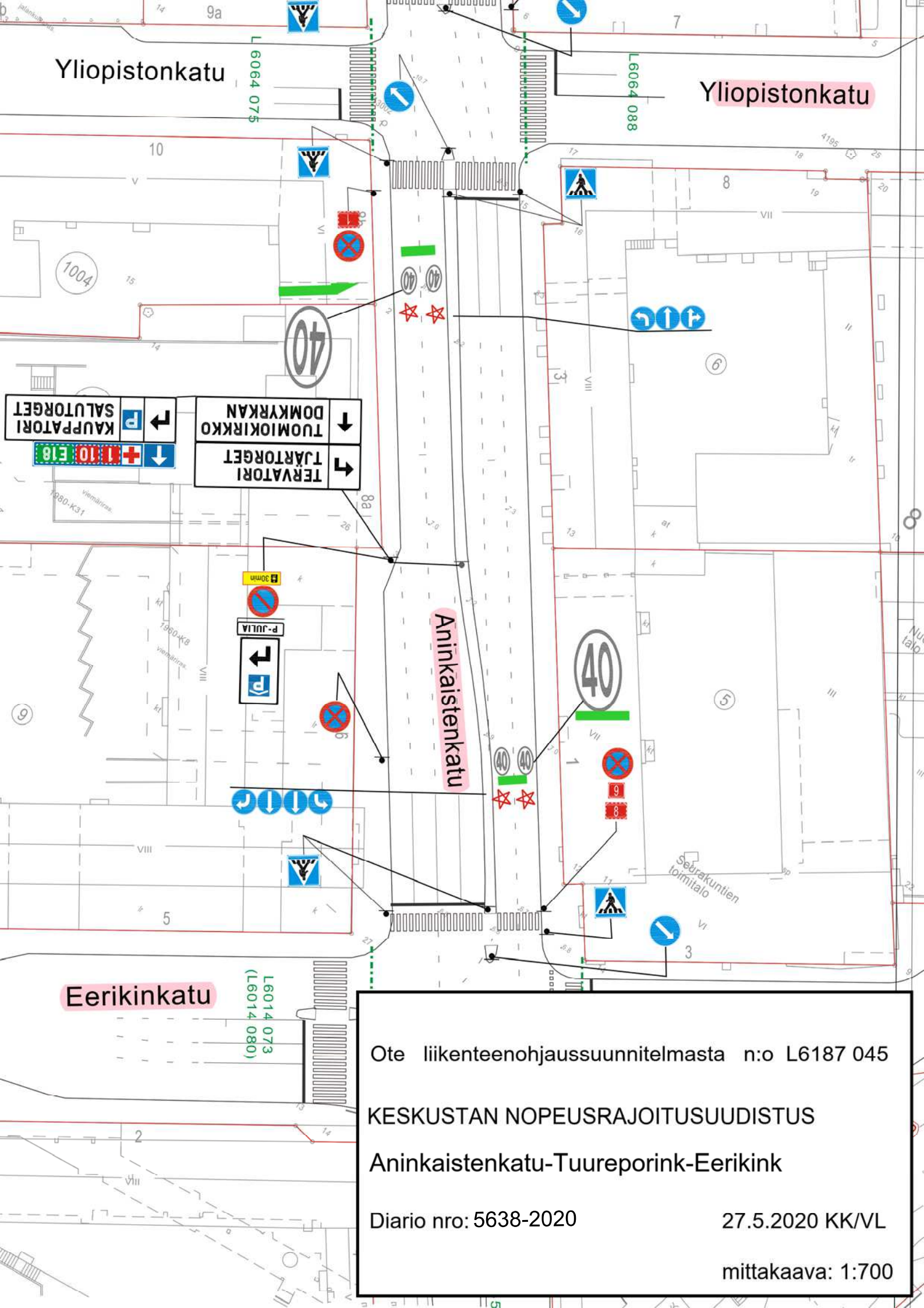
KESKUSTAN NOPEUSRAJOITUSUUDISTUS

Nahkurinkatu

Diario nro: 5638-2020

27.5.2020 KK/VL

mittakaava: 1:500



Yliopistonkatu

Yliopistonkatu

Aninkaistenkatu

Eerikinkatu

Ote liikenteenohjaussuunnitelmasta n:o L6187 045

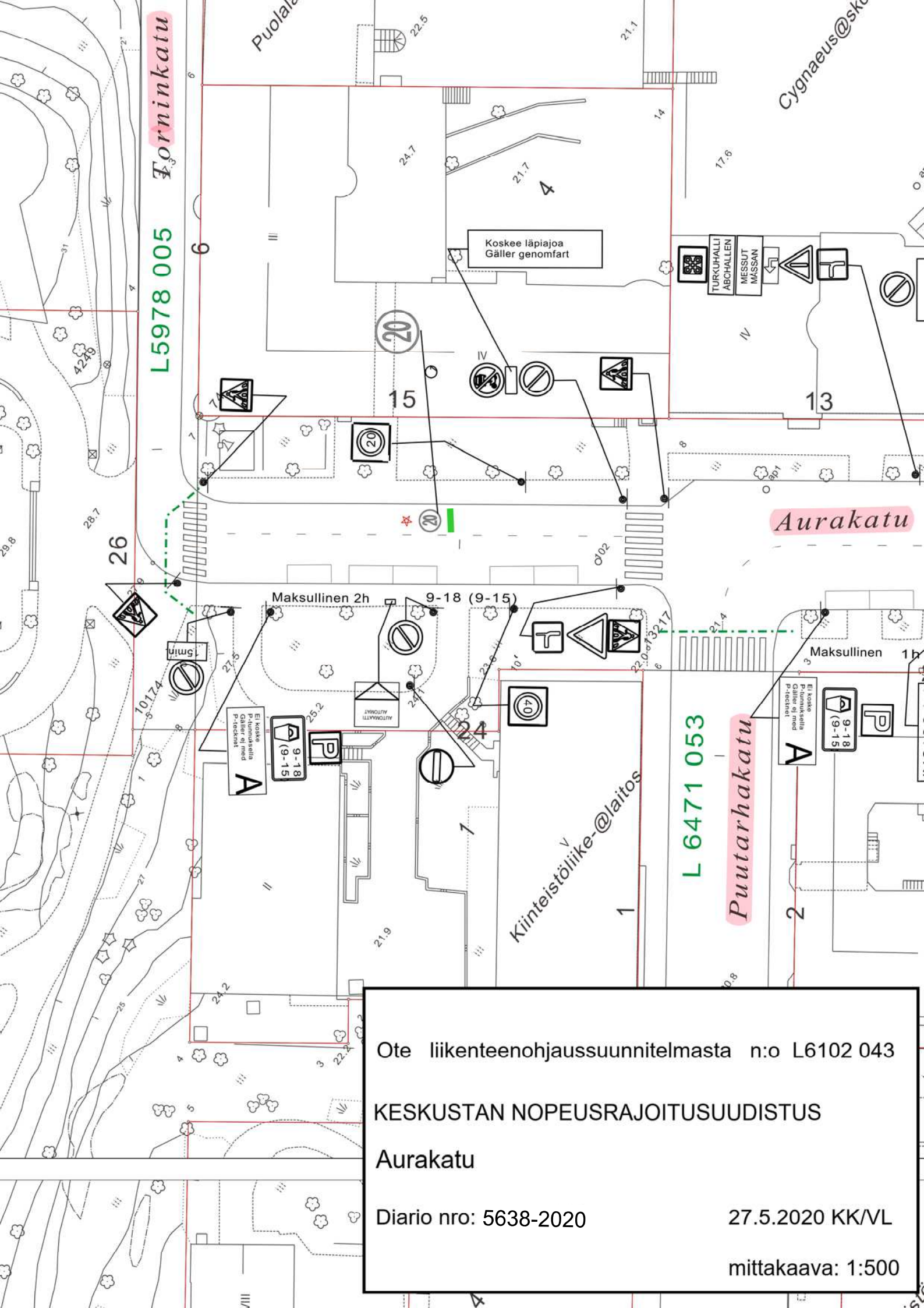
KESKUSTAN NOPEUSRAJOITUSUUDISTUS

Aninkaistenkatu-Tuureporink-Eerikink

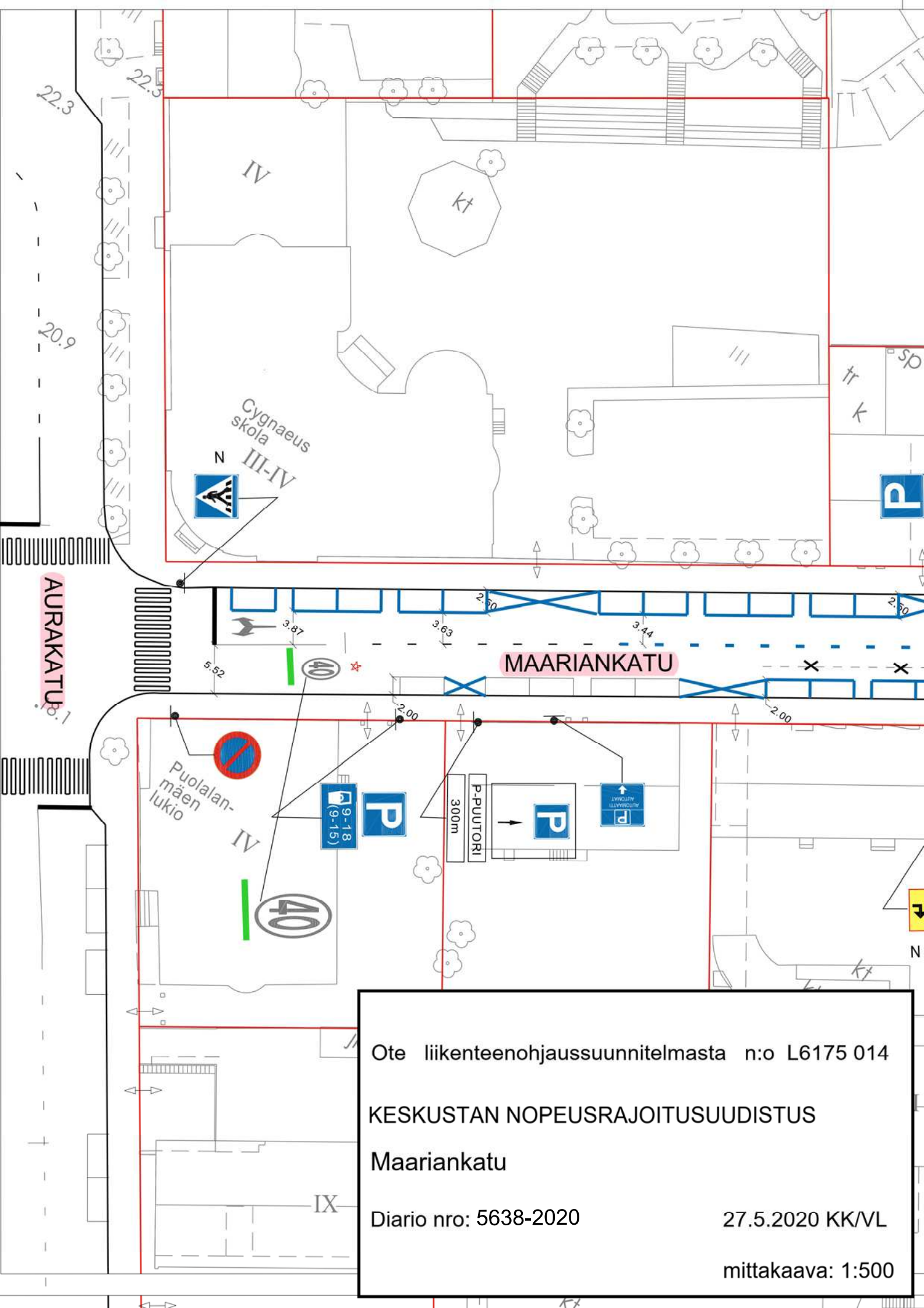
Diario nro: 5638-2020

27.5.2020 KK/VL

mittakaava: 1:700



Ote liikenteenohjaussuunnitelmasta n:o L6102 043
KESKUSTAN NOPEUSRAJOITUSUUDISTUS
Aurakatu
Diario nro: 5638-2020
27.5.2020 KK/VL
mittakaava: 1:500



Ote liikenteenohjaussuunnitelmasta n:o L6175 014

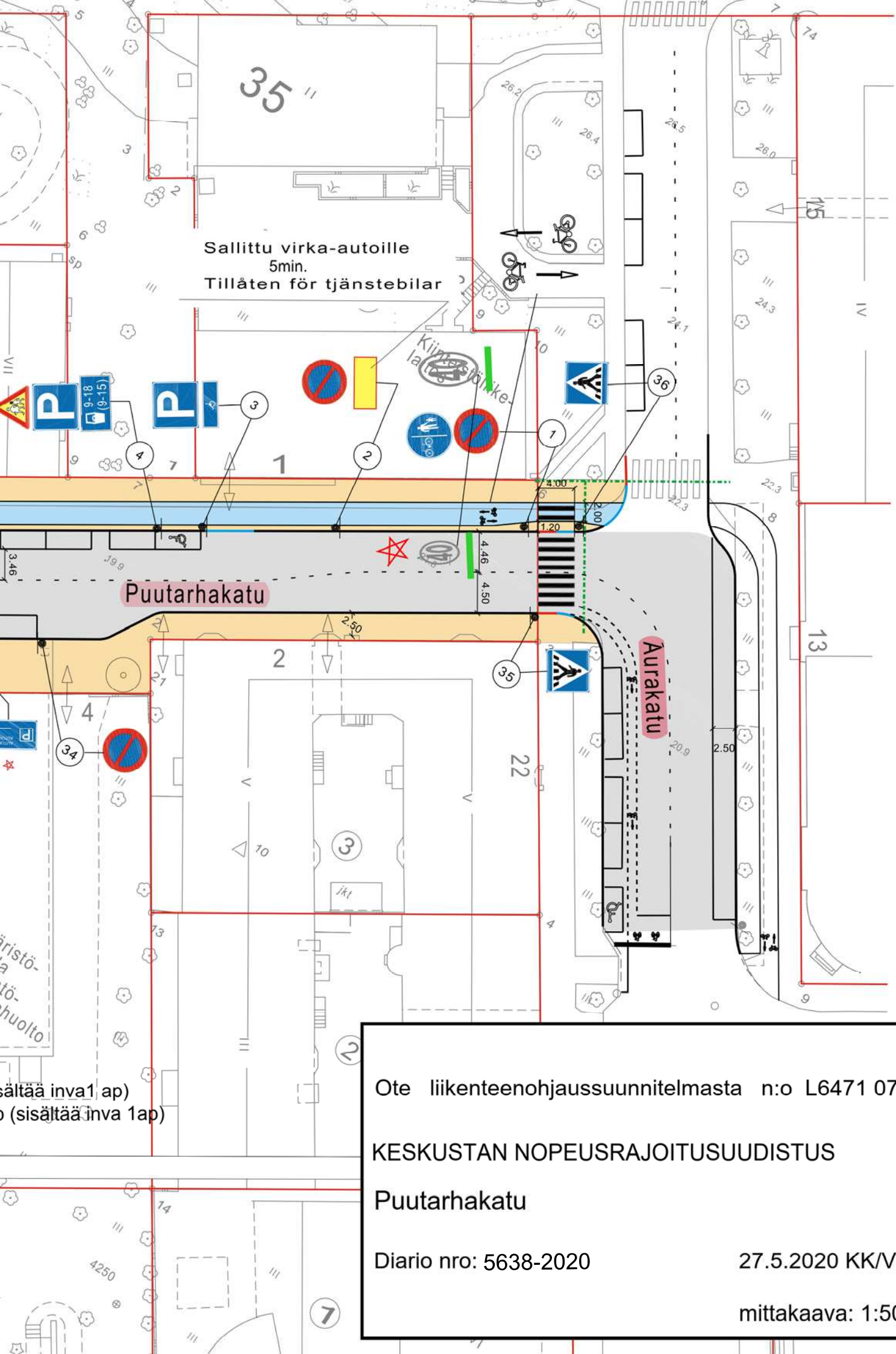
KESKUSTAN NOPEUSRAJOITUSUUDISTUS

Maariankatu

Diario nro: 5638-2020

27.5.2020 KK/VL

mittakaava: 1:500



Ote liikenteenohjaussuunnitelmasta n:o L6471 070

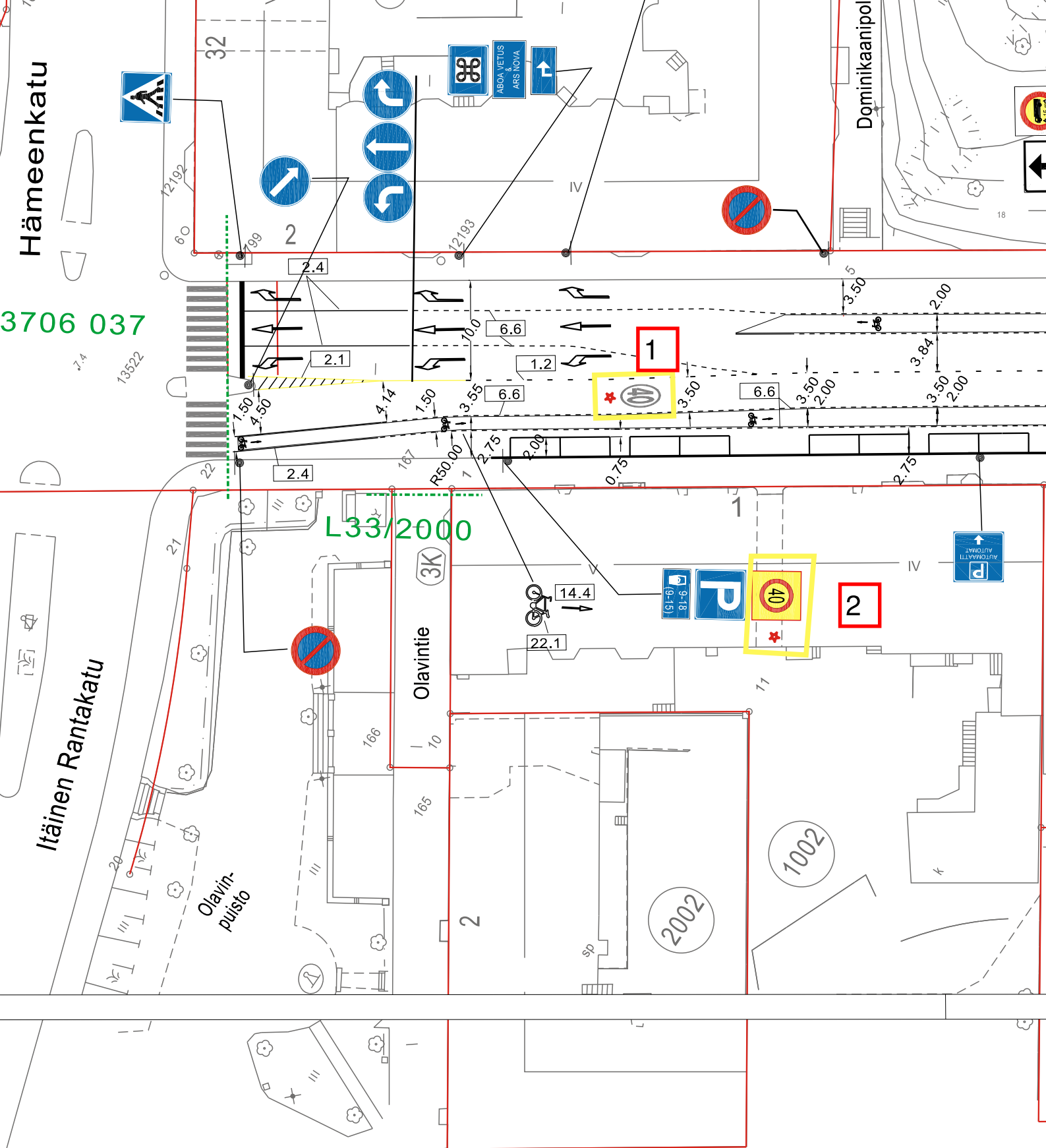
KESKUSTAN NOPEUSRAJOITUSUUDISTUS

Puutarhakatu

Diario nro: 5638-2020

27.5.2020 KK/VL

mittakaava: 1:500



3706 037

L33/2000

★ = UUSI

Ote liikennesuunnitelmasta		n:o L 3706 039	
Kaskenkatu			
KESKUSTAN NOPEUSRAJOITUSUUDISTUS		pvm	27.5.2020 LPi/TO
		mittakaava	1:1000
		ykl	
Diario 5638-2020		suunn.pääll.	