

Asemapiirros 1:500



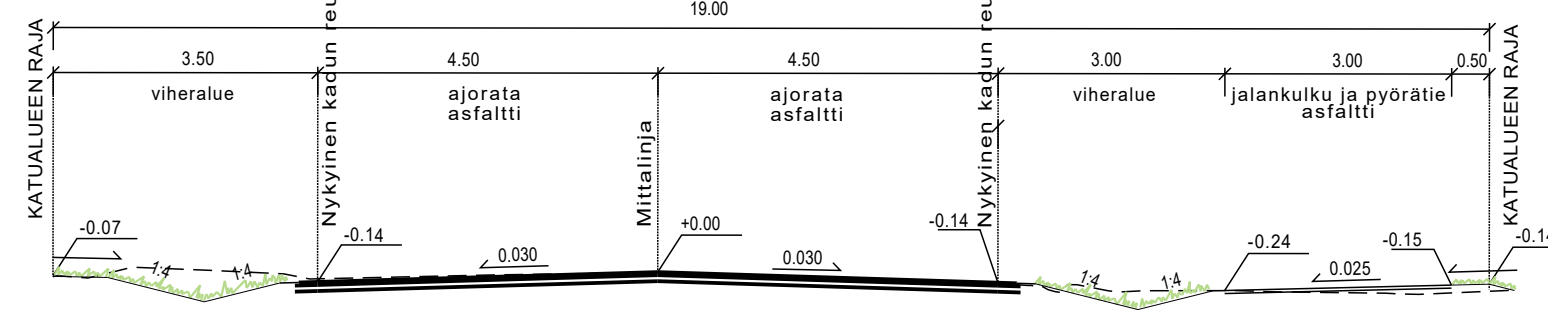
AJORADAN KORKEUSASEMA NYKYINEN

MAANPINNAN KORKEUS KATUALUEEN RAJALLA NYKYINEN

3,5 VIHERALUE
9,0 AJORATA (ASFALTTI)
3,0 VÄLKAISTA (VIHERALUE)
3,0 KÄVELY JA PYÖRÄTIE (ASFALTTI)
0,5 VIHERALUE

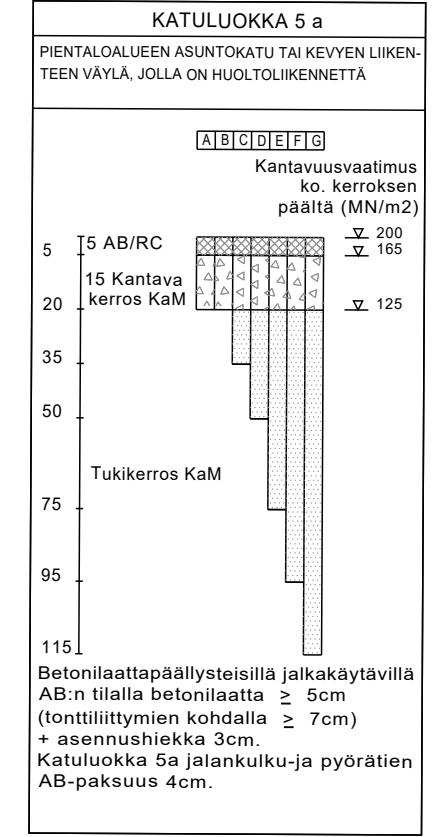
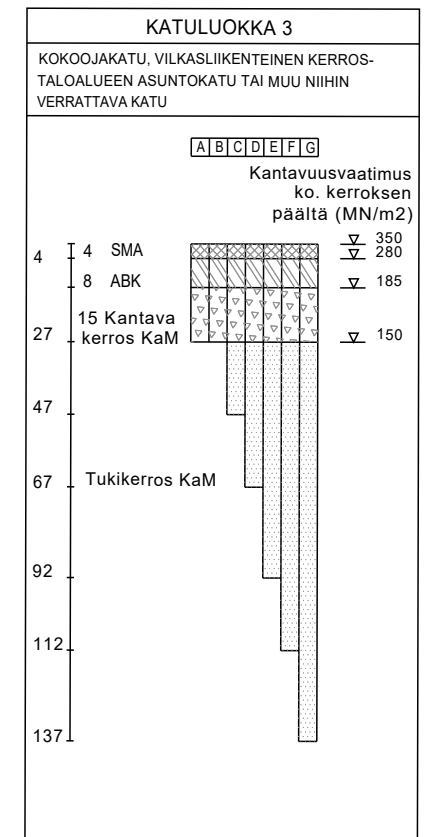
Tyyppiopikkileikkaus 1:100

Silakatu
PI 160.00



Merkkien selitykset:

- 16.5 NYKYINEN KORKEUS
- ASFAITTI, AJORATA
- ASFAITTI, KÄVELY- JA PYÖRÄTIE
- VIHERALUE
- SUUNNITELTU HULEVESIKAIVO
- NYKYINEN HULEVESIKAIVO JA -VIEMÄRI
- SUUNNITELTU RUMPU
- PAINANNE



Koordinaattijärjestelmät:
Taso X,Y: ETRS-GK23
(EUREF-FIN)
Korkeus Z: N2000

HYVÄKSYNTI: VIRAN PUOLESTA	
KAUPUNGINOSA: METSAMÄKI	ASEMAKOHDE: 4.6.1983 (25/1979)
DIAGRAMMI: 6532-2020	LIKENNEKANNITELMA: L.8261.013
KATULLIOIKKA: 3	
KORVAUSPURUSTUKSEN D 8261 001, 002, 003 KORVAUS OSTITAIN PURUSTUKSEN	
KORVATTU PURUSTUKSELLA KORVATTU OSTITAIN PURUSTUKSELLA	
TUNN. MUUTOS TAI TÄYDENNYS	PÄIVÄYS SUUNNIT. PIIRIT TARK. MYV.
TURUN KAUPUNGIN KAUPUNKIYMPÄRISTÖTOIMIALA KAUPUNKIRAKENTAMISEN PALVELUALUE KAUPUNKIYMPÄRISTÖN TOTEUTUSSUUNNITELUYKSIKÖ	
KODI:	SIVÄTÖ
SILAKATU väli Vanha Tampereentie-Pollenkuja	KATUSUUNNITELMA
SUUNNITTELIJA Jenni Eskola	SUUNNITTELUKUSTAJA Pia Erme
PÄIVÄYS 13.8.2020	TARKASTAJAT Jenni Eskola Kari Linnakoski
MITTAKAAVA 1:500, 1:100	PURUSTUSNUMERO K 8261 020