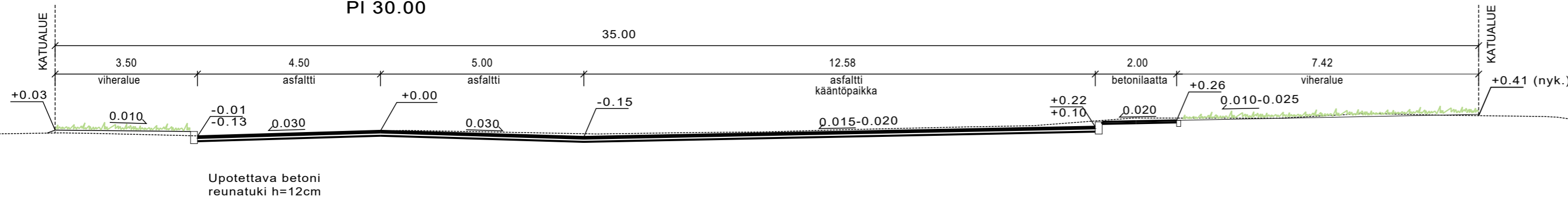


Asemapiirros 1:500



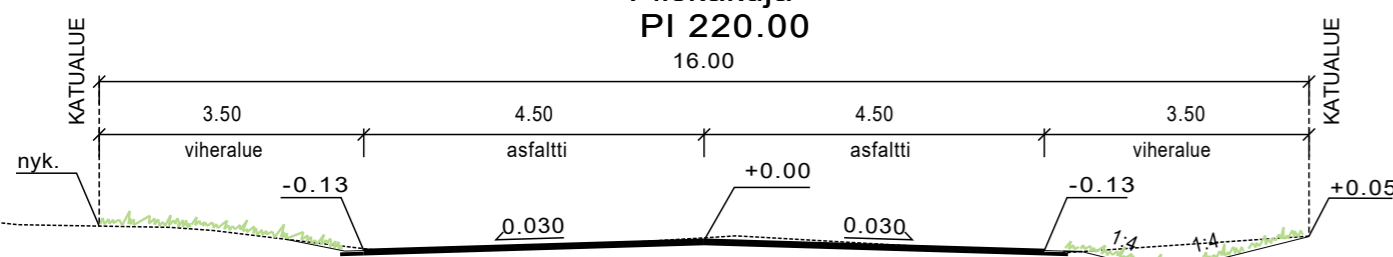
Tyypipoikkileikkaukset 1:100

Piiskakuja
PI 30.00



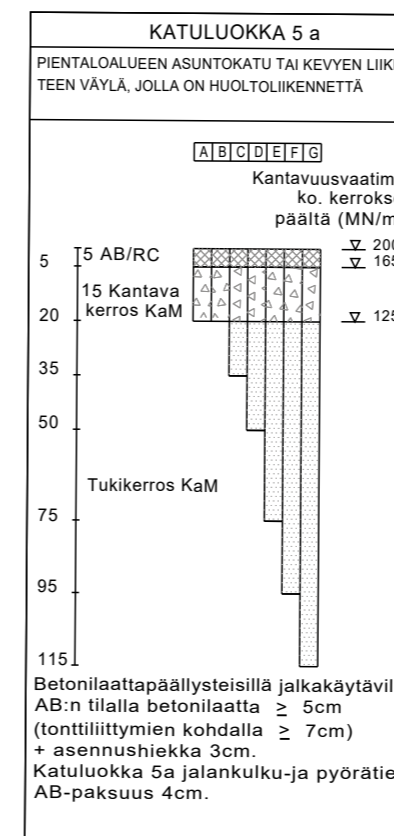
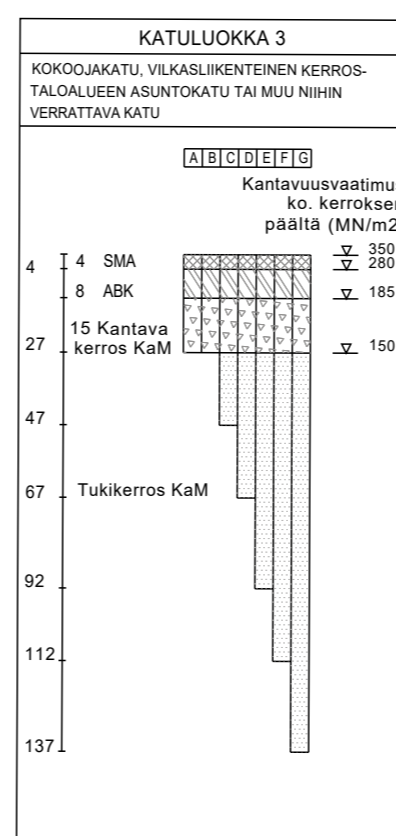
Upotettava betoni reunatuki h=12cm

Piiskakuja
PI 220.00
16.00



Merkkien selitykset:

- 16.5 SUUNNITELTU KORKEUS MAANPINNAN KORKEUS
- 16.3 NYKYINEN KORKEUS
- 17.0 SUUNNITELTU KORKEUS
- ASFALTTI, AJORATA
- ASFALTTI, KÄVELY- JA PYÖRÄTIE
- VIHERALUE
- BETONILAATTA, JALKAKÄYTÄVÄ
- REUNATUKI
- REUNATUKI MADALLETTU
- AJORADAN REUNA
- TAITE
- SUUNNITELTU HULEVESIKAIVO
- NYKYINEN HULEVESIKAIVO JA -VIEMÄRI
- PAINANNE



Koordinaattijärjestelmät:
Taso X,Y: ETRS-GK23
(EUREF-FIN)
Korkeus Z: N2000

HYVÄKSYNYT: VIRAN PUOLESTA:
KAUPUNGINOSA: METSÄMÄKI ASEMAKAAVA: 4.6.1983 (25/1979) DIAARINUMERO: 6532-2020 LIKENNESUUNNITELMA: KATULUOKKA: 3 JA 5
KORVAA PIIRUSTUKSEN: D 8349 001, C 8349 002 KORVAA OSITTAIN PIIRUSTUKSEN:
KORVATTU PIIRUSTUKSELLA: KORVATTU OSITTAIN PIIRUSTUKSELLA:

TUNN. MUUTOS TAI TÄYDENNYS PÄIVÄYS SUUNNIT./PIIRT. TARK./HYV.

TURUN KAUPUNGIN KAUPUNKIYMPÄRISTÖTOIMIALA
KAUPUNKIRAKENTAMISEN PALVELUALUE
KAUPUNKIYMPÄRISTÖN TOTEUTUSSUUNNITTELUYKSIKKÖ

Puolalankatu 5
20100 Turku
etunimi.sukunimi@turku.fi
puh 02-330 000

KOHDE PIISKAKUJA	SISÄLTÖ KATUSUUNNITELMA
SUUNNITTELIJA Jenni Eskola	SUUNNITTELUVAUJATAJA Pia Erme
PÄIVÄYS 13.8.2020	TARKASTANUT Jenni Eskola
HYVÄKSYJÄ Kari Linnakoski	MITTAKAAVA 1:500, 1:100
	PIIRUSTUSNUMERO K 8349 005
	MUUTOS