


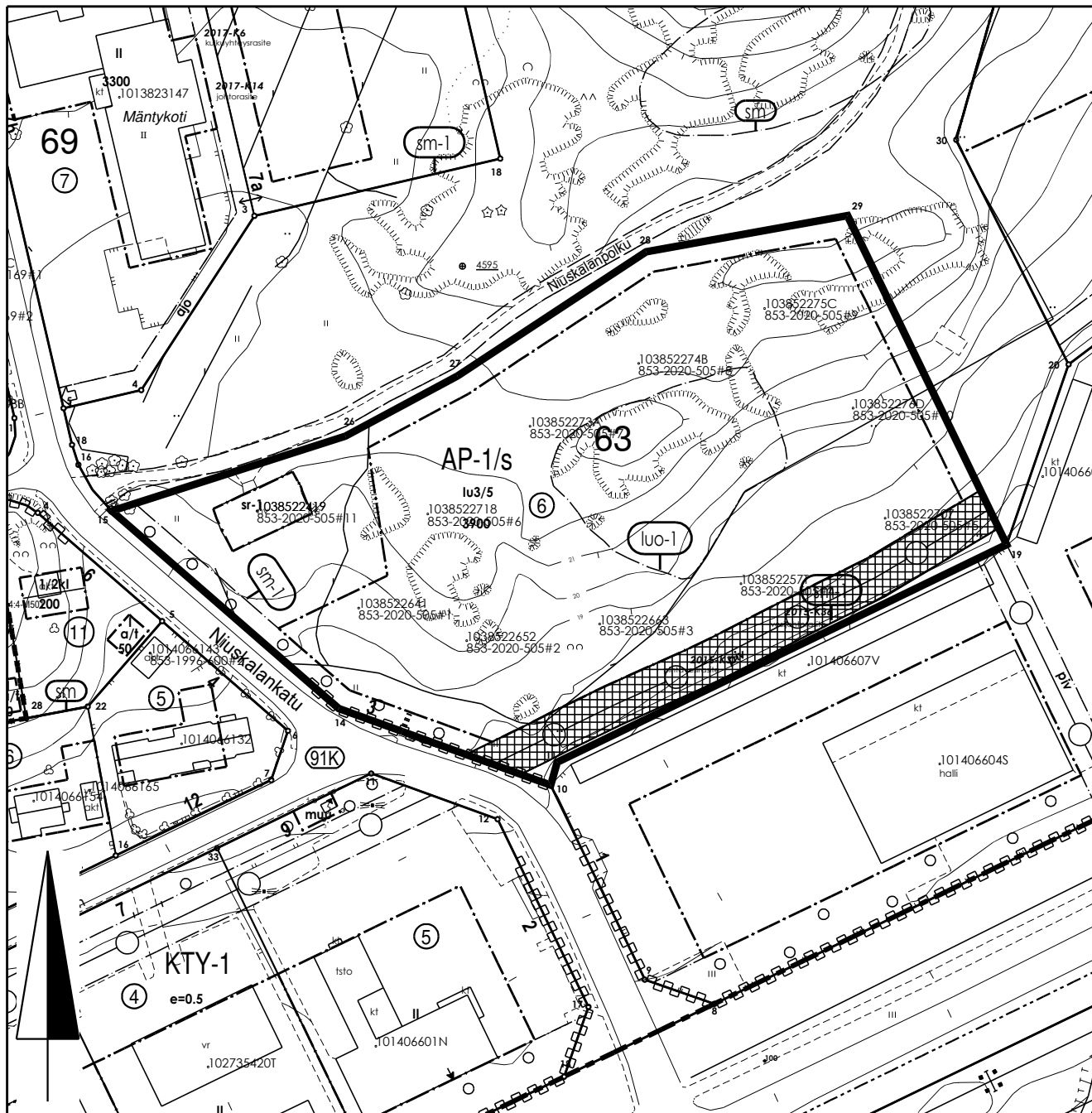



-  Tontti 853-91-63-6 (Räntämäki), pinta-ala 15642 m²
-  Perustettu vesijohto- ja pintavesirasite
-  Maanalaisten johtojen likimääräinen sijainti



 KAUPUNKIYMPÄRISTÖTOIMIALA			
KARTTA	M 235	VALMISTELIJA	Suvi Panschin
PVM	23.6.2020	PIIRTÄJÄ	Janina Kajala