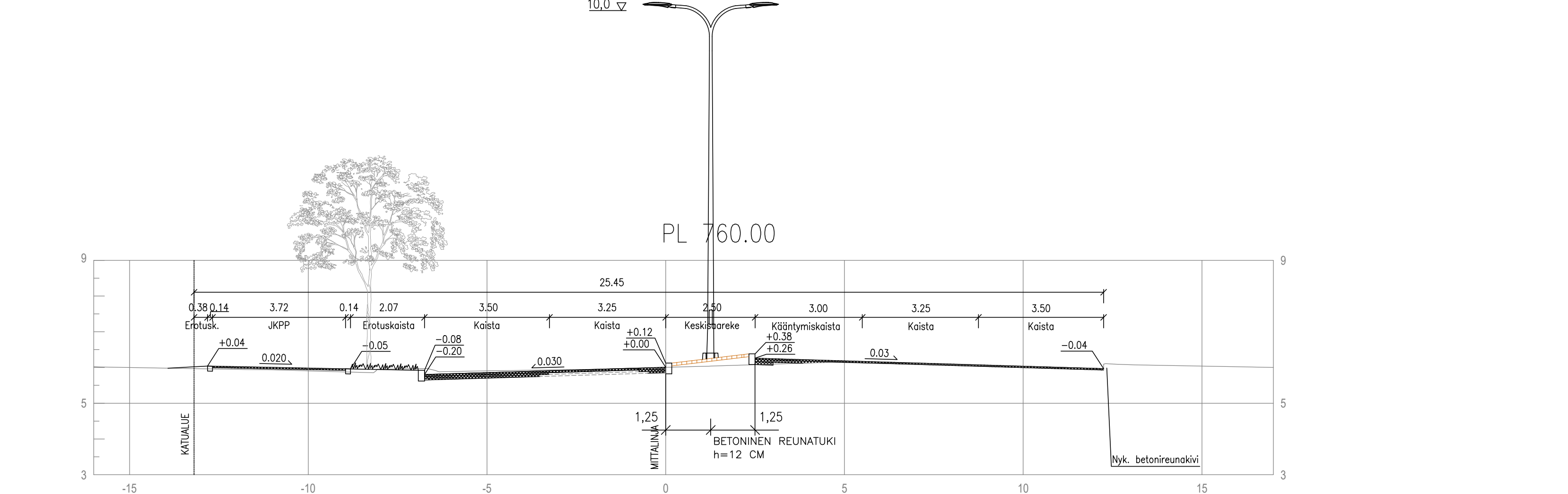
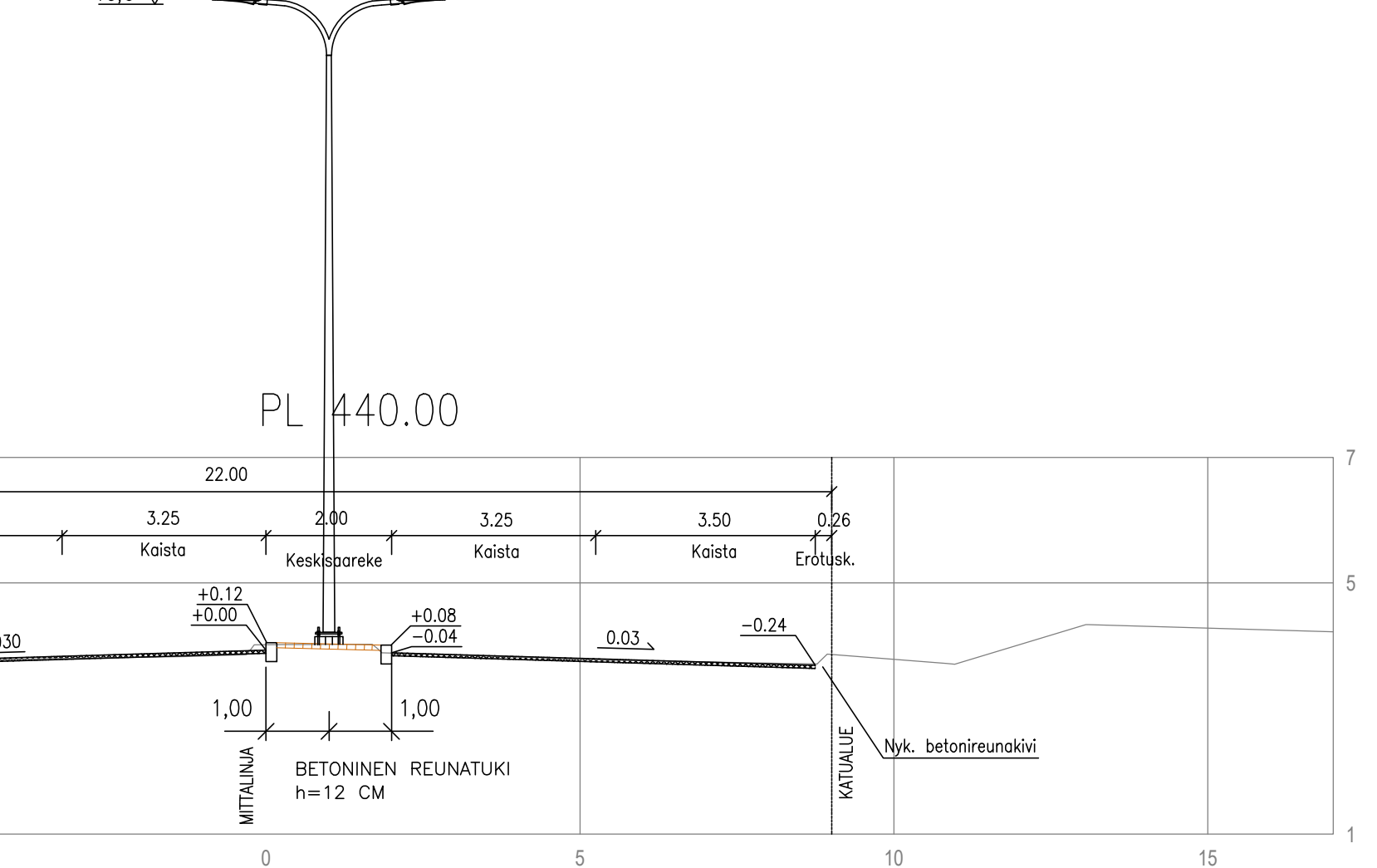
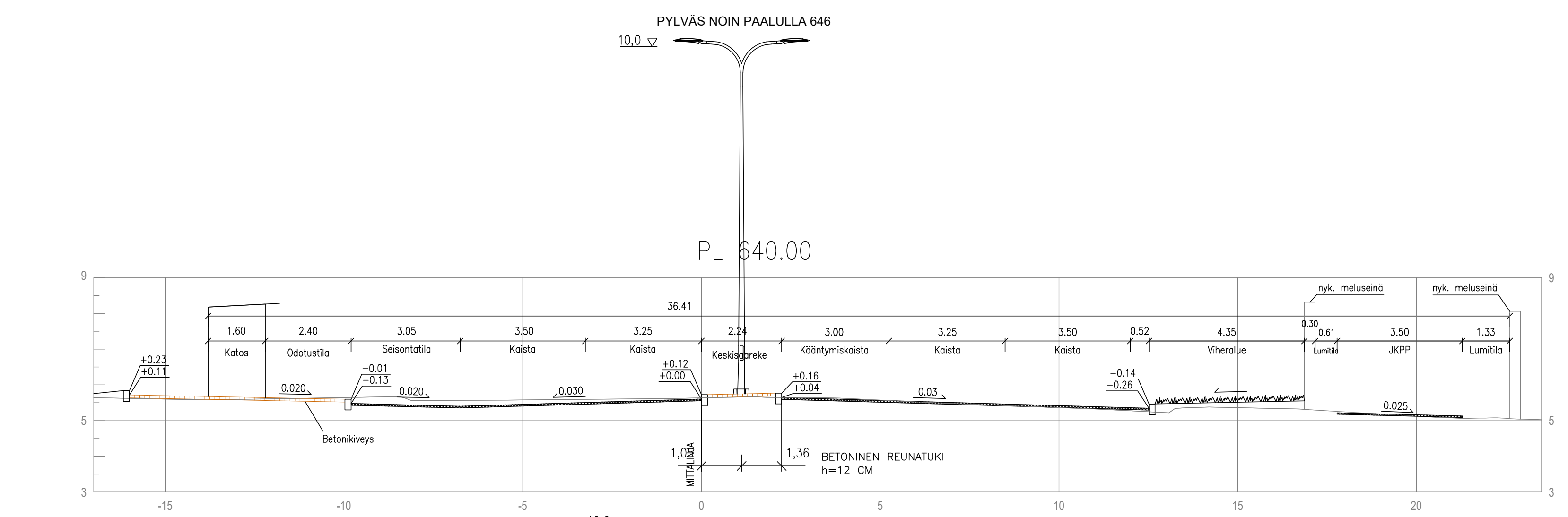
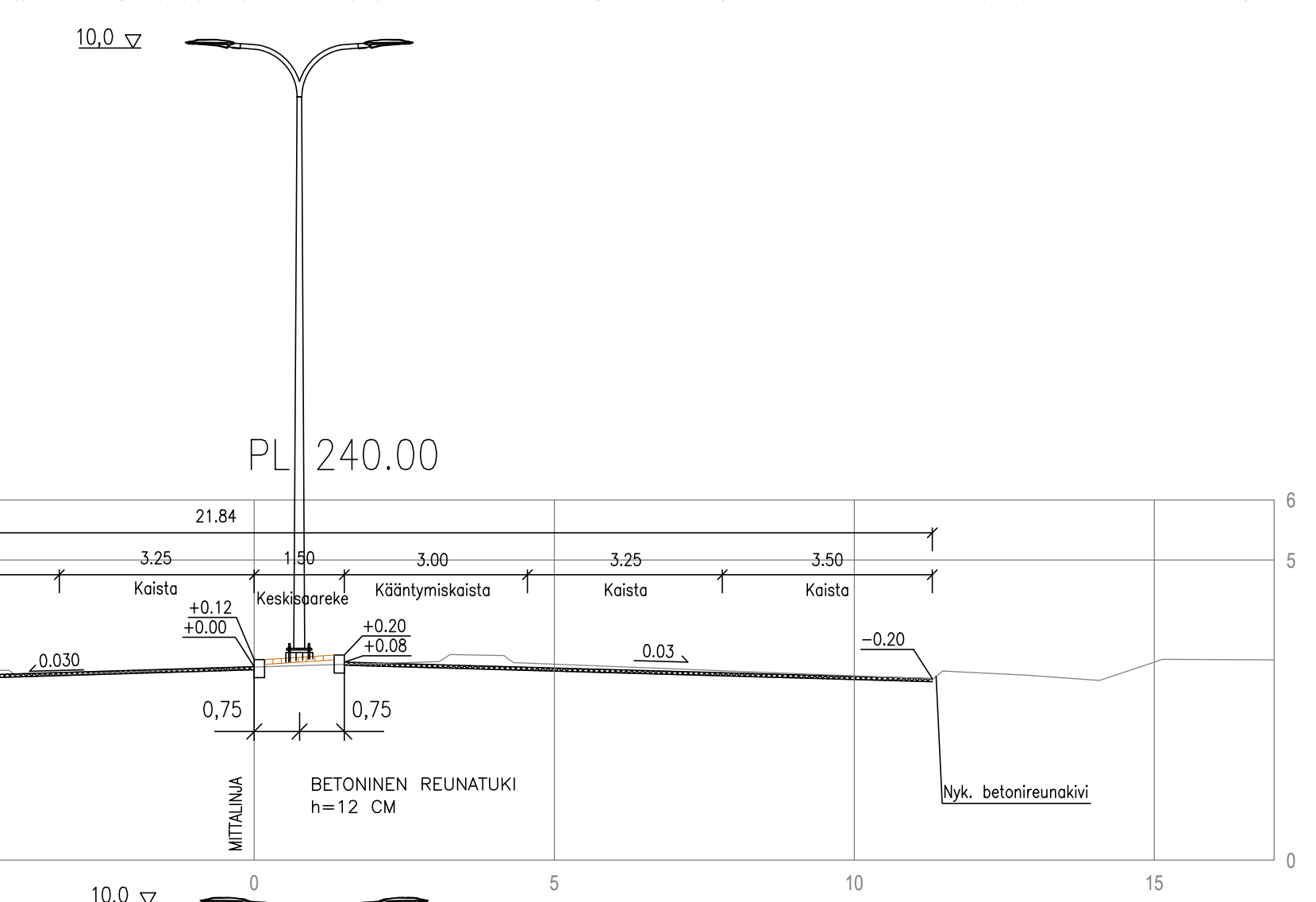


Tyyppipoikkileikkaukset 1:100



Merkkien selitykset:

- 3.4 SUUNNITELTU KORKEUS MAANPINNAN KORKEUS
- 4.1 SUUNNITELTU KORKEUS
- 4.11 NYK. KADUN PINNAN KORKEUS
- ASFAALTI, AJORATA
- ASFAALTI, KÄVELY- JA PYÖRÄTIE
- BETONILAATTA
- BETONIKIVI
- NOPPAKIVI
- GRANIITTIKIVI
- KENTTÄKIVI
- NUPKIVI
- REUNATUKI
- REUNATUKI MADALLETTU
- REUNATUKI LUISKATTU
- PINNAN TASOSSA OLEVA REUNATUKI

Merkkien selitykset:

- JIIRI
- OJAN/UOMAN VIRTAAUSSUUNTA
- NYKYINEN HULEVESIKAIVO
- POISTETTAVA HULEVESIKAIVO
- SUUNNITELTU HULEVESIKAIVO
- SUUNNITELTU HULEVESIKAIVO, KITAKANSI
- AJOYHTEYS TONTILLE
- NYKYINEN, SÄILYVÄ PUU/PENSAS
- ISTUTETTAVA PUU
- KORTTELINUMERO
- TONTTI REKISTERISSÄ
- UUSI VALAISIN
- NURMI
- PERENNA
- PENSAS

Koordinaattijärjestelmät:  
Taso: X,Y: ETRS-2011  
Korkeus: Z: N2000

HYVÄKSYNTÄ: VIRAN PUOLESTA:	
KAUPUNGINOSA:	ISO-HEIKKILÄ
ASEMAKARTTA:	Hyväksytyt Turun kaupunginvaltuuston 18.3.2020 92 (2021)
DAKKA-NUMERO:	7302-018
ERIKSEN SUUNNITTELU:	1.8024.001
KARLUKOKO:	1
KORVAUSPURUSTUKSEN:	
KORVAUSPURUSTUKSEN:	0.4803.114.115
KORVAUKSI PURUSTUKSELLE:	
KORVAUKSI OJITTAUSPURUSTUKSELLE:	

TUURUN KAUPUNGIN KAUPUNKIYMPÄRISTÖTOIMIALA		KATU- JA VIHKKILÄ-64-2	
KAUPUNKIRAKENTAMISEN PALVELUALUE		KATUSUUNNITELMA	
KAUPUNKIYMPÄRISTÖN TOTEUTUSSUUNNITELUYSKIKKO		Asemapiirros	
KOHDE:	TUKHOLMANKATU	ISSÄLTO:	
SUUNNITTELUKATTAUS:	AJOKORTTI CHVI OY	SUUNNITTELUKATTAUS:	Joona Kasanen
PAIKKA:	Kari Linnakoski	MITTAVAIO:	1:500, 1:100
SUUNNITTELUKATTAUS:		PIIRUSTUSVAIHE:	K 4803.160
PAIKKA:	Kari Linnakoski	HYV.:	31.03.2020 JTI
Suolunmankatu 23 A	33200 Tampere	TARK.:	31.03.2020 JAS
puh. 0507 911 888	https://www.ainsi.fi	LAV.:	31.03.2020 JuJy